



**PEMERINTAH KABUPATEN MANGGARAI**  
**DINAS PEKERJAAN UMUM DAN PENATAAN RUANG**  
Jln. Adisucipto Nomor 01- Ruteng - Kab. Manggarai

# LKIP PUPR

LAPORAN KINERJA INSTANSI PEMERINTAH 2024  
**DINAS PEKERJAAN UMUM DAN PENATAAN RUANG**  
**KABUPATEN MANGGARAI**

**TAHUN ANGGARAN**  
**2024**



## KATA PENGANTAR

Puji syukur kehadirat Tuhan Yang Maha Esa karena atas berkat dan rahmat-Nya penyusunan Laporan Kinerja Instansi Pemerintah Dinas Pekerjaan Umum dan Penataan Ruang Kabupaten Manggarai dapat diselesaikan.

Laporan Kinerja ini memberi gambaran keseluruhan hasil kegiatan dan kerja keras dinas PUPR selama Tahun 2024 dan selama periode 2021-2026 sebagai bentuk akuntabilitas dari pelaksanaan tugas dan fungsi yang dipercayakan kepada Dinas Pekerjaan Umum dan Penataan Ruang Kabupaten Manggarai. Laporan ini berisikan laporan atas penggunaan anggaran yang meliputi pengukuran kinerja dan evaluasi serta pengungkapan secara memadai hasil analisis terhadap pengukuran kinerja yang mencerminkan keberhasilan dan kegagalan. Pengukuran kinerja dilakukan dengan membandingkan antara kinerja yang terjadi dengan kinerja yang diharapkan.

Dalam proses penyusunan Laporan Kinerja ini, Dinas senantiasa berupaya mengacu pada Peraturan Presiden Nomor 29 Tahun 2014 tentang Sistem Akuntabilitas Kinerja Instansi Pemerintah (SAKIP) dan Peraturan Menteri Pendayagunaan Aparatur Negara dan Reformasi Birokrasi Republik Indonesia N0. 53 Tahun 2014 tentang Petunjuk Teknis Perjanjian Kinerja, Pelaporan Kinerja dan Tata Cara Reviu atas Laporan Kinerja Instansi Pemerintah.

Pembangunan infrastruktur di Kabupaten Manggarai tidak terlepas dari peran Dinas PUPR di Kabupaten Manggarai yang tentu saja mendapat dukungan dan bantuan pihak lain, baik yang terlibat langsung dalam kegiatan penyelenggaraan infrastruktur maupun yang memberi dukungan dalam perencanaan, pengawasan dan pemanfaatan hasil-hasil pembangunan.

Dinas PUPR sebagai dinas yang mengemban tugas membantu bupati membantu Bupati dalam melaksanakan urusan Pemerintahan di bidang Sumber Daya Air dan Irigasi, Bina Marga, Cipta Karya, Tata Ruang, Teknologi



Jasa Konstruksi, serta Kesekretariatan berdasarkan asas Otonomi dan tugas pembantuan, dalam periode 2021-2026 telah mendapatkan alokasi anggaran yang cukup besar.

Pada Tahun 2024 alokasi anggaran belanja Dinas PUPR pada TA. 2024 adalah Rp. **95.909.906.347,-** dengan realisasi Rp. **93.346.958.789,-** (97,33%). Capaian kinerja Dinas pekerjaan Umum dan Penataan Ruang Kabupaten Manggarai pada Tahun 2024 dari 6 sasaran strategis adalah 94,72% dengan kategori Baik.

Keseluruhan capaian ini merupakan hasil kerja keras seluruh jajaran Dinas PUPR yang bekerja sungguh-sungguh dan penuh tanggung jawab demi mewujudkan “Manggarai Yang Maju, Adil dan Berdaya Saing”. Namun kami juga menyadari bahwa dalam seluruh proses penyelenggaraan infrastruktur masih banyak kekurangan yang terjadi, baik dalam perencanaan, pelaksanaan dan pengawasan pembangunan infrastruktur. Karena itu segala saran dan kritikan kami terima sebagai pemacu kerja keras di masa depan.



Akhirnya kami berharap semoga Laporan Kinerja ini dapat memberikan sumbangan yang bermanfaat bagi Dinas Pekerjaan Umum dan Penataan Ruang Kabupaten Manggarai khususnya dan Pemerintah Kabupaten Manggarai pada umumnya.

Ruteng, 23 Januari 2024

Kepala Dinas Pekerjaan Umum dan Penataan Ruang  
Kabupaten Manggarai,

  
**Lambertus Paput, S.Sos**  
Pembina Utama Muda  
NIP. 19660917 198603 1 006

PARAF

Sekretaris Dinas PUPR	
Kasubag. Perencanaan dan Keuangan Dinas PUPR	



## DAFTAR ISI

<b>KATA PENGANTAR .....</b>	<b>2</b>
<b>DAFTAR ISI .....</b>	<b>4</b>
<b>RINGKASAN EKSEKUTIF .....</b>	<b>6</b>
<b>BAB I PENDAHULUAN .....</b>	<b>11</b>
1.1. LATAR BELAKANG .....	11
1.2. GAMBARAN UMUM DINAS PEKERJAAN UMUM DAN PENATAAN RUANG KABUPATEN MANGGARAI .....	14
1.2.1. Dasar Hukum Berdirinya Organisasi .....	14
1.2.2. Tugas Pokok dan Fungsi Organisasi .....	14
1.3. SISTEMATIKA LAPORAN KINERJA .....	16
1.4. INTERPRETASI PREDIKAT CAPAIAN KINERJA .....	17
<b>BAB II PERENCANAAN KINERJA .....</b>	<b>18</b>
2.1. RENCANA STRATEGIS 2021-2026.....	18
2.2. TUJUAN, SASARAN, STRATEGI, DAN ARAH KEBIJAKAN .....	19
2.3. INDIKATOR KINERJA UTAMA (IKU) .....	20
2.4. RENCANA KINERJA TAHUN 2024 .....	24
2.5. PERJANJIAN KINERJA TAHUN 2024 .....	26
<b>BAB III AKUNTABILITAS KINERJA .....</b>	<b>31</b>
3.1 PENGUKURAN CAPAIAN KINERJA .....	31
3.2 EVALUASI DAN ANALISA AKUNTABILITAS KINERJA .....	34
3.2.1 Capaian Kinerja Organisasi.....	34
3.2.2 Perbandingan Indikator Kinerja .....	51
3.2.3 Analisis Penyebab Peningkatan / Penurunan Kinerja serta Alternatif Solusi yang Telah Dilakukan .....	52
3.2.4 Analisis atas Efisiensi Penggunaan Sumber Daya .....	55
3.2.5 Analisis Program/Kegiatan yang Menunjang Keberhasilan ataupun Kegagalan Pencapaian Pernyataan Kinerja .....	57
3.3 REALISASI ANGGARAN .....	58
3.3.1 Target dan Realisasi Anggaran .....	58
3.3.2 Pendapatan.....	58
3.3.3 Belanja 59	
3.3.4 Target dan Realisasi Anggaran berdasarkan Sasaran Strategis .	60
3.3.5 Efisiensi Penggunaan Anggaran .....	60
3.3.6 Efektifitas Capaian Kinerja .....	62
3.4 INOVASI .....	65
3.4.1 Pengenalan Inovasi .....	65
3.4.2 Realisasi Pengukuran Target Inovasi.....	68
<b>BAB IV PENUTUP .....</b>	<b>69</b>



**LAMPIRAN ..... 71**



## RINGKASAN EKSEKUTIF

Tugas pokok dan fungsi yang dijalankan Dinas Pekerjaan Umum dan Penataan Ruang Kabupaten Manggarai akan memberikan kontribusi nyata dalam pembangunan infrastruktur di wilayah kabupaten Manggarai selama periode 2021-2026. Dalam melaksanakan tugas pokok dan fungsinya di Tahun 2024 Dinas PUPR Kabupaten Manggarai mendapatkan alokasi anggaran sebesar Rp. **95.909.906.347,-**

Untuk mencapai target-target yang telah ditetapkan pada Tahun 2024 Dinas PUPR melaksanakan 9 program, 17 kegiatan dan 32 sub kegiatan. Tahun 2024 ini merupakan tahun awal pelaksanaan program kegiatan yang berpedoman pada Permendagri Nomor 90 Tahun 2019 tentang Klasifikasi, Kodefikasi dan Nomenklatur Perencanaan Pembangunan dan Keuangan Daerah.

Sesuai Permendagri Nomor 90 Tahun 2019 Dinas pekerjaan Umum dan Penataan Ruang Kabupaten Manggarai melaksanakan 9 (Sembilan) program strategis yaitu :

- 1) Program Pengelolaan Sumber Daya Air (SDA);
- 2) Program Pengelolaan dan Pengembangan Sistem Penyediaan Air Minum;
- 3) Program Pengelolaan dan Pengembangan Sistem Air Limbah;
- 4) Program Pengelolaan dan Pengembangan Sistem Drainase;
- 5) Program Penataan Bangunan Gedung;
- 6) Program Penyelenggaraan Jalan;
- 7) Program Pengembangan Jasa Konstruksi;
- 8) Program Penyelenggaraan Penataan Ruang;
- 9) Program Penunjang Urusan Pemerintahan Daerah Kabupaten/Kota

Berdasarkan permendagri terkait urusan limbah yang sebelumnya di laksanakan oleh Dinas Perumahan Rakyat Kabupaten Manggarai menjadi kewenangan Dinas PUPR Kabupaten Manggarai. Sedangkan pengelolaan persampahan tetap menjadi urusan Dinas Lingkungan Hidup Kabupaten Manggarai dan Dinas PUPR Kabupaten Manggarai hanya menangani penyediaan infrastruktur persampahan.



Pada Tahun 2024 ini Dinas PUPR memiliki 6 (Enam) sasaran strategis yang hendak dicapai. Dalam rangka mencapai sasaran tersebut, Dinas Pekerjaan Umum dan Penataan Ruang Tahun 2024 melaksanakan 8 (Delapan) program strategis dan 1 (satu) program penunjang, yaitu :

- 1) *Program Pengelolaan Sumber Daya Air (SDA)*
  - a. Meningkatkan persentase Kawasan rawan bencana yang memiliki bangunan pengendali bencana;
  - b. Meningkatkan persentase luas lahan yang terlayani irigasi primer;
- 2) *Program Pengelolaan Dan Pengembangan Sistem Penyediaan Air Minum*  
Meningkatnya persentase rumah tangga yang memiliki akses terhadap air minum layak dan berkelanjutan;
- 3) *Program Pengelolaan Dan Pengembangan Sistem Air Limba*  
Meningkatnya persentase rumah tangga yang memiliki akses terhadap sanitasi layak dan berkelanjutan;
- 4) *Program Pengelolaan dan Pengembangan Sistem Drainase*  
Peningkatan persentase drainase perkotaan yang dibangun;
- 5) *Program Penyelenggaraan Jalan*  
Meningkatnya persentase jalan dalam kondisi mantap;
- 6) *Program Penataan Bangunan Gedung*  
Meningkatnya persentase cakupan pemanfaatan ruang yang terkendali;
- 7) *Program Pengembangan Jasa Konstruksi*  
Rasio tenaga operator/teknisi/analisis yang memiliki sertifikat kompetensi;
- 8) *Program Penyelenggaraan Penataan Ruang*  
Persentase cakupan pemanfaatan ruang yang terkendali;
- 9) *Program Penunjang urusan pemerintahan Daerah Kabupaten/Kota*

Dalam menjalankan tugasnya Dinas PUPR mendapat dukungan dari 5 bidang yang menjalankan 8 sasaran strategis dan sekretariat yang menjalankan 1 program pendukung. Untuk mencapai target yang telah ditetapkan, Dinas pekerjaan Umum dan Penataan Ruang mendapat dukungan dari 79 orang PNS dan 26 orang THL dengan pagu anggaran



sebesar Rp. 95.909.906.347,- sesuai APBD Perubahan TA. 2024, yang terdiri dari :

- DAK : Rp. 57.566.082.902,-
- DAU SG : Rp. 23.072.671.500,-
- DAU BG : Rp. 14.767.931.897,-
- SILPA DAK : Rp. 669.550,-
- SILPA DAUSG : Rp. 502.550.498,-

dengan alokasi belanja modal sebesar Rp. 76.664.681.928,- dan belanja operasional Rp. 19.245.224.419,-

Capaian kinerja Dinas pekerjaan Umum dan Penataan Ruang Kabupaten Manggarai pada Tahun 2024 dari 6 sasaran strategis adalah 94,72%. Capaian terhadap penganggaran yaitu untuk belanja operasional dan belanja modal sebesar Rp. 93.346.958.789,- dengan persentase 97,33%

Secara rinci capaian kinerja Dinas PUPR selama periode 2021-2026 dapat dilihat dalam tabel 1 berikut ini :

Tabel 1  
Capaian Kinerja Tahun 2024 Dinas Pekerjaan Umum dan Penataan Ruang Kabupaten Manggarai

NO.	SASARAN STRATEGIS	INDIKATOR KINERJA	SAT.	TARGET (%)	REALISASI (%)	CAPAIAN KINERJA (%)
(a)	(b)	(c)	(d)	(e)	(f)	(g)= (f)/(e)x100%
<b>PROGRAM DASAR</b>						
1	Meningkatnya ketersediaan dan kualitas bangunan pengendali bencana	Persentase kawasan ti yang memiliki bangunan pengendali bencana	Persen	41,36	33,33	80,59
<b>Rata-rata Sasaran 1</b>						<b>80,59</b>
2	Meningkatnya Akses dan Kualitas Jaringan Jalan	Persentase Jalan Kabupaten dalam kondisi mantap	Persen	62,02	55,47	89,44
<b>Rata-rata Sasaran 2</b>						<b>89,44</b>
3	Meningkatnya jaringan drainase perkotaan	Persentase Drainase Perkotaan yang dibangun	Persen	81,70	72,82	89,13
<b>Rata-rata Sasaran 3</b>						<b>89,13</b>
4	Meningkatnya infrastruktur pengairan lahan	Persentase luas daerah terlayani irigasi primer	Persen	91,13	87,94	96,50
<b>Rata-rata Sasaran 4</b>						<b>96,50</b>
5	Meningkatnya akses terhadap pemukiman layak huni	Persentase Rumah Tangga yang memiliki akses terhadap sanitasi layak dan berkelanjutan	Persen	83,98	83,80	99,78
		Persentase Rumah Tangga yang memiliki akses terhadap air minum	Persen	91,00	86,08	94,59



NO.	SASARAN STRATEGIS	INDIKATOR KINERJA	SAT.	TARGET (%)	REALISASI (%)	CAPAIAN KINERJA (%)
(a)	(b)	(c)	(d)	(e)	(f)	(g)= (f)/(e)x100%
		layak dan berkelanjutan				
		Persentase jalan lingkungan dalam kondisi baik di kawasan permukiman	Persen	35,83	32,65	91,13
<b>Rata-rata Sasaran 5</b>						<b>95,167</b>
6	Meningkatnya Kualitas Tata Bangunan dan Penataan Ruang	Persentase cakupan pemanfaatan ruang yang terkendali	Persen	42,00	40,77	97,08
		Rasio Bangunan ber IMB per satuan bangunan	Angka	0,023	0,014	62,46
		Persentase tenaga operator/teknisi/ analis yang memiliki sertifikat kompetensi	Persen	68,00	99,65	146,54
<b>Rata-rata Sasaran 6</b>						<b>102,027</b>
<b>Rata-rata Sasaran Program Dasar</b>						<b>94,72</b>
Kategori						BAIK
	<b>PROGRAM PENDUKUNG</b>	<b>Persentase Urusan Rutin Pemerintahan yang Terpenuhi sesuai Standar</b>	<b>Persen</b>	<b>98</b>	<b>98</b>	<b>100</b>
	Terlaksananya Penyusunan perencanaan, evaluasi dan pelaporan kegiatan Dinas Pekerjaan Umum dan Penataan Ruang	Persentase Tersusunnya dokumen perencanaan, evaluasi dan pelaporan Dinas	Persen	100	100	100
	Terlaksananya penyusunan Pelaporan dan Pertanggungjawaban Keuangan Dinas dengan baik dan benar	Persentase tersusunnya dokumen pelaporan pertanggungjawaban keuangan Dinas dengan baik dan tepat waktu	Persen	100	100	100
	Terlaksananya Koordinasi pengelolaan urusan kepegawaian	Persentase Jumlah urusan kepegawaian yang terlaksana	Persen	100	100	100
	Terlaksananya Koordinasi Pelayanan administrasi perkantoran	Persentase terlaksananya administrasi perkantoran	Persen	100	100	100
<b>Rata-rata Sasaran 1</b>						<b>100</b>
Kategori						BAIK
<b>Rata-rata Sasaran Program Dasar dan Pendukung</b>						<b>97,36</b>
Kategori						<b>BAIK</b>



Tabel 2  
 Anggaran Dinas Pekerjaan Umum dan Penataan Ruang Kabupaten  
 Manggarai Tahun 2024

NO	PROGRAM	ANGGARAN (Rp)	REALISASI	%	KET.
1	PROGRAM PENUNJANG URUSAN PEMERINTAHAN DAERAH KABUPATEN/KOTA	5.208.255.845	5.155.370.176	98,98	
2	PROGRAM PENGELOLAAN SUMBER DAYA AIR (SDA)	8.199.949.850	8.086.577.233	98,62	
3	PROGRAM PENGELOLAAN DAN PENGEMBANGAN SISTEM PENYEDIAAN AIR MINUM	4.977.066.982	4.845.556.669	97,36	
4	PROGRAM PENGELOLAAN DAN PENGEMBANGAN SISTEM AIR LIMBAH	10.817.624.550	10.726.934.550	99,16	
5	PROGRAM PENGELOLAAN DAN PENGEMBANGAN SISTEM DRAINASE	4.253.518.576	3.995.057.720	93,92	
6	PROGRAM PENATAAN BANGUNAN GEDUNG	3.832.650.000	2.591.190.267	67,61	
7	PROGRAM PENYELENGGARAAN JALAN	58.134.840.544	57.508.207.024	98,92	
8	PROGRAM PENGEMBANGAN JASA KONSTRUKSI	126.000.000	115.726.200	91,85	
9	PROGRAM PENYELENGGARAAN PENATAAN RUANG	360.000.000	322.338.950	89,54	
<b>TOTAL</b>		<b>95.909.906.347</b>	<b>93.346.958.789</b>	<b>97,33</b>	<b>BAIK</b>



## **BAB I PENDAHULUAN**

### **1.1. LATAR BELAKANG**

Laporan Kinerja merupakan laporan instansi yang disusun dengan menguraikan seluruh proses dalam suatu instansi sejak awal tahun sampai dengan berakhirnya tahun anggaran. Penyelenggaraan Sistem Akuntabilitas Kinerja Instansi Pemerintah (SAKIP) yang mengintegrasikan sistem perencanaan, pemrograman, penganggaran, serta pelaksanaan program dan kegiatan harus dituangkan dalam laporan kinerja instansi pemerintah. Laporan kinerja instansi pemerintah tersebut disusun sebagai bentuk pertanggungjawaban atas pelaksanaan tugas dan fungsi setiap instansi pemerintah yang meliputi penggunaan sarana prasarana, sumber daya dan anggaran.

Dalam Peraturan Presiden Nomor 29 Tahun 2014 tentang Sistem Akuntabilitas Kinerja Instansi Pemerintah (SAKIP), dijelaskan Laporan Kinerja adalah ikhtisar yang menjelaskan secara ringkas dan lengkap tentang capaian kinerja yang disusun berdasarkan rencana kerja yang ditetapkan dalam rangka pelaksanaan Anggaran Pendapatan dan Belanja Negara/Anggaran Pendapatan dan Belanja Daerah (APBN/APBD). Laporan Kinerja dimaksud berisi uraian singkat organisasi terkait tugas dan fungsi; Rencana dan target kinerja yang telah ditetapkan, capaian kinerja dan evaluasi serta analisis pencapaian kinerja.

Sesuai Peraturan Presiden Nomor 29 tahun 2014 ini, penyelenggaraan SAKIP pada Kementerian Negara/Lembaga pemerintah dilaksanakan oleh entitas akuntabilitas kinerja secara berjenjang termasuk oleh Organisasi Perangkat Daerah sebagai salah satu entitas akuntabilitas SKPD. Penyelenggaraan SAKIP dimaksud meliputi:

- 1) rencana strategis;
- 2) perjanjian Kinerja;
- 3) pengukuran Kinerja;
- 4) pengelolaan data Kinerja;
- 5) pelaporan Kinerja; dan
- 6) reviu dan evaluasi Kinerja



Laporan Kinerja yang disusun Dinas PUPR ini memberikan penjelasan mengenai pencapaian kinerja Dinas Pekerjaan Umum dan Penataan Ruang Kabupaten Manggarai selama Tahun 2024 sebagai perwujudan akuntabilitas penyelenggaraan kegiatan yang mencerminkan pencapaian kinerja sesuai dengan Visi, Misi, Tujuan dan Sasaran yang telah ditetapkan. Seluruh capaian kinerja Tahun 2024 akan diperbandingkan dengan Perjanjian Kinerja Tahun 2024 dan tahun sebelumnya sebagai tolok ukur keberhasilan pencapaian kinerja organisasi selama satu periode (2021-2026). Analisis atas capaian kinerja terhadap rencana target kinerja ini akan digunakan sebagai umpan balik (*feedback*) perbaikan dan peningkatan kinerja organisasi secara berkelanjutan (*continuing improvement*).

Pada Tahun 2024 Dinas PUPR belum melaksanakan program terkait persampahan dan limbah disebabkan karena tidak adanya ketersediaan anggaran dan masih ada keraguan untuk menjalankan program dikarenakan belum ada kepastian kewenangan pengurusan persampahan dengan Badan Penanggulangan Bencana Daerah (BLHD), Namun akhirnya Program kegiatan tersebut sudah disesuaikan kedalam Renstra Dinas PUPR. Hal ini terjadi untuk melaksanakan amanat Permendagri 90 Tahun 2019 tentang Klasifikasi, Kodifikasi dan Nomenklatur Perencanaan Pembangunan dan Keuangan Daerah, dimana program terkait persampahan dan limbah, menjadi urusan bidang pekerjaan umum.

Dinas pekerjaan Umum dan Penataan Ruang Kabupaten Manggarai pada Tahun 2024 melaksanakan 8 (delapan) program strategis dan 1 (satu) program pendukung, dengan alokasi anggaran sebesar Rp. 85.157.558.290,- sesuai APBD Perubahan TA. 2024, yang terdiri dari :

- DAK : Rp. 57.566.082.902,-
- DAU SG : Rp. 23.072.671.500,-
- DAU BG : Rp. 14.767.931.897,-
- SILPA DAK : Rp. 669.550,-
- SILPA DAUSG : Rp. 502.550.498,-

dengan alokasi belanja modal sebesar Rp. 76.664.681.928,- dan belanja operasional Rp. 19.245.224.419,- . Anggaran tersebut dialokasi untuk melaksanakan program kegiatan bidang penyelenggaraan jalan, pengelolaan



sumber daya air, pengelolaan SPAM, pengembangan permukiman, persampahan dan limbah, penataan ruang, pembinaan jasa konstruksi, kegiatan pembinaan sumber daya manusia, dan penyelenggaraan urusan penunjang pemerintahan.

Dalam perencanaan pembangunan infrastruktur, Dinas Pekerjaan Umum dan Penataan Ruang Kabupaten Manggarai memperhatikan keseimbangan berbagai aspek lingkungan untuk mendukung pembangunan yang berkelanjutan dan akuntabel. Dalam upaya pelaksanaan pembangunan infrastruktur, terdapat beberapa hambatan dan kendala yang mengakibatkan tidak maksimalnya pelayanan dan pemenuhan kebutuhan masyarakat. Beberapa permasalahan utama yang dihadapi Dinas PUPR adalah:

1) Air minum dan sanitasi

Belum terpenuhinya layanan air minum bersih secara merata di seluruh wilayah Kabupaten Manggarai menjadi isu penting dalam periode RPJMD Kabupaten Manggarai 2021-2026. Pertumbuhan penduduk yang pesat tidak sebanding dengan tingkat kebutuhannya, telah memberikan dampak bagi peningkatan cakupan pelayanan air minum bagi penduduk. Kebutuhan air minum bersih tidak sebanding dengan kemampuan pemerintah daerah untuk menyediakan fasilitas layanan air minum; ditambah lagi berkurangnya debit pada sumber mata air baik akibat perubahan iklim maupun karena perilaku manusia serta masalah pembebasan lahan di sumber mata air. Di sektor lain muncul permasalahan seperti kurangnya infrastruktur untuk meningkatkan keandalan dan keberlanjutan layanan sumber daya air, baik untuk sanitasi maupun untuk irigasi.

2) Penyelenggaraan jalan/jembatan

Masih kurangnya ketersediaan jaringan jalan dalam kondisi mantap, kurangnya sarana pendukung kelengkapan jalan (drainase, trotoar, dll), serta masalah kerusakan jalan pada ruas-ruas jalan di seluruh wilayah Kabupaten Manggarai.

3) Penataan Ruang

Isu strategis terkait penataan ruang disebabkan karena belum ditetapkannya regulasi baik RTRW, RDTR maupun regulasi lain terkait



tata ruang, pemanfaatan dan pengendalian ruang, yang salah satunya berakibat pada pemanfaatan ruang menjadi tidak sesuai peruntukan fungsi ruang; terjadinya alih fungsi lahan/ruang seperti dari lahan pertanian menjadi lahan terbangun, serta menurunnya luas kawasan yang berfungsi lindung (mata air, sempadan sungai dll). Persoalan lain adalah belum maksimalnya penyelenggaraan IMB dan SLF.

4) Jasa konstruksi

Belum tertibnya penyelenggaraan jasa konstruksi menjadi permasalahan jasa konstruksi di Kabupaten Manggarai. Disamping itu belum terlaksananya Bimtek bagi tenaga kerja konstruksi.

5) Sumber Daya Manusia

Dalam periode 2021-2026 jumlah SDM aparatur Dinas PUPR yang memiliki kualifikasi khusus konstruksi masih sangat kurang. Akibatnya kegiatan-kegiatan proyek yang dilakukan tidak dapat ditangani secara penuh.

Uraian tentang jawaban atas isu strategis tersebut dituangkan dalam Laporan Kinerja ini dan diharapkan akan memberikan umpan balik untuk mencari solusi terbaik bagi masalah yang ada dalam upaya memperbaiki dan meningkatkan pelayanan. Upaya dimaksud hendaknya merupakan usaha-usaha berkelanjutan yang dilakukan untuk mengembangkan baik proses maupun cara kerja demi peningkatan pelayanan masyarakat yang lebih baik lagi.

## **1.2. GAMBARAN UMUM DINAS PEKERJAAN UMUM DAN PENATAAN RUANG KABUPATEN MANGGARAI**

### **1.2.1. Dasar Hukum Berdirinya Organisasi**

Peraturan Daerah Kabupaten Manggarai No. 9 Tahun 2016 tentang Pembentukan dan Susunan Perangkat Daerah Kabupaten Manggarai.

### **1.2.2. Tugas Pokok dan Fungsi Organisasi**

Sebagaimana tertuang dalam Peraturan Daerah Kabupaten Manggarai No. 9 Tahun 2016 tentang Pembentukan dan Susunan Perangkat Daerah Kabupaten Manggarai yang dijabarkan lebih lanjut melalui Peraturan Bupati Manggarai Nomor 45 Tahun 2016 Tentang Tugas Pokok dan Fungsi Unit Kerja



pada Dinas Pekerjaan Umum dan Penataan Ruang Kabupaten Manggarai secara umum tugas pokok dan fungsi Dinas Pekerjaan Umum dan Penataan Ruang Kabupaten Manggarai adalah membantu Bupati dalam melaksanakan urusan Pemerintahan di bidang Sumber Daya Air dan Irigasi, Bina Marga, Cipta Karya, Tata Ruang, Teknologi Jasa Konstruksi, serta Kesekretariatan berdasarkan asas Otonomi dan tugas pembantuan;

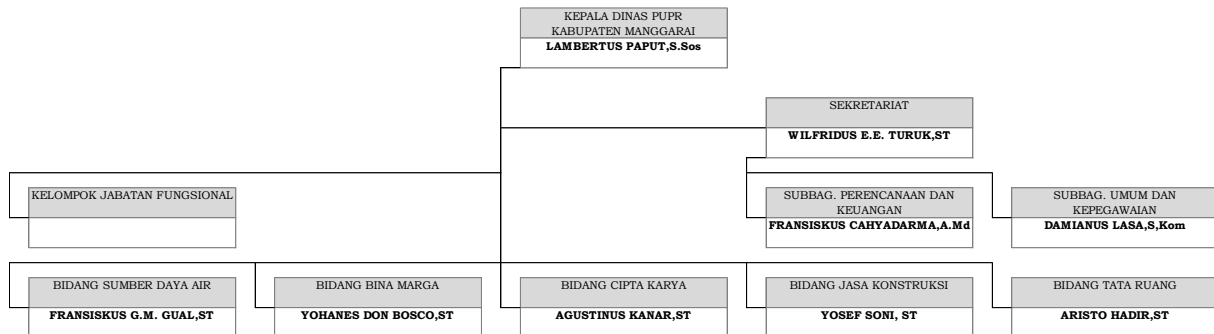
Selanjutnya untuk melaksanakan tugas pokok dimaksud Dinas Pekerjaan Umum dan Penataan Ruang Kabupaten Manggarai menyelenggarakan fungsi:

- 1) Pengaturan, pembinaan, pengelolaan, pengawasan dan pengendalian Sekretariat;
- 2) Pengaturan, pembinaan, pengelolaan, pengawasan dan pengendalian Sumber Daya Air;
- 3) Pengaturan, pembinaan, pengelolaan, pengawasan dan pengendalian Bina Marga;
- 4) Pengaturan, pembinaan, pengelolaan, pengawasan dan pengendalian Cipta Karya;
- 5) Pengaturan, pembinaan, pengelolaan, pengawasan dan pengendalian Penataan Ruang;
- 6) Pengaturan, pembinaan, pengelolaan, pengawasan dan pengendalian Teknologi Jasa Konstruksi;
- 7) Pengaturan, pembinaan, pengelolaan, pengawasan dan pengendalian Jabatan Fungsional;
- 8) Pelaksanaan tugas dinas lainnya yang diberikan atasan.

Secara rinci Strukur Organisasi Dinas Pekerjaan Umum dan Penataan Ruang Kabupaten Manggarai sebagai berikut:



**Struktur Organisasi**  
**Dinas Pekerjaan Umum dan Penataan Ruang**  
**Kabupaten Manggarai**  
**Tahun 2024**



### 1.3. SISTEMATIKA LAPORAN KINERJA

Sistematika penyajian Laporan Kinerja Dinas Pekerjaan Umum dan Penataan Ruang Kabupaten Manggarai Tahun 2024 berpedoman pada Permenpan Nomor 53 Tahun 2014 Tentang Petunjuk Teknis Perjanjian Kinerja, Pelaporan Kinerja dan Tata Cara Reviu atas Laporan Kinerja Instansi Pemerintah. Sistematika penyajian disajikan sebagai berikut:

Halaman Judul

Kata Pengantar

Daftar Isi

Ringkasan Eksekutif

#### **Bab I Pendahuluan**

Menjelaskan secara ringkas latar belakang, landasan hukum perlunya penyusunan laporan kinerja, gambaran umum Dinas Pekerjaan Umum dan Penataan Ruang Kabupaten Manggarai, isu strategis dan sistematika penyajian.

#### **Bab II Perencanaan Kinerja**

Menjelaskan secara ringkas dokumen perencanaan yang menjadi dasar pelaksanaan program, kegiatan dan anggaran Dinas Pekerjaan Umum dan Penataan Ruang Kabupaten Manggarai Tahun 2024 meliputi Rencana Strategis Dinas Pekerjaan Umum dan Penataan Ruang Kabupaten Manggarai Tahun 2021-2026 dan Penetapan Kinerja Tahun 2024, Rencana Kinerja Tahunan.

#### **Bab III Akuntabilitas Kinerja**



Menjelaskan analisis pencapaian kinerja Dinas Pekerjaan Umum dan Penataan Ruang Kabupaten Manggarai dikaitkan dengan pertanggungjawaban publik terhadap pencapaian sasaran strategis untuk Tahun 2024 dan analisis capaian 2021-2026 serta target dan realisasi anggaran Tahun 2024

**Bab IV Penutup**

Menjelaskan simpulan menyeluruh dari Laporan Akuntabilitas Dinas Pekerjaan Umum dan Penataan Ruang Kabupaten Manggarai dan menguraikan rekomendasi yang diperlukan bagi perbaikan kinerja di masa datang.

Lampiran:

- 1) Matriks Renstra
- 2) Rencana kinerja
- 3) Perjanjian Kinerja
- 4) Pengukuran Kinerja
- 5) Lain-lain yang dianggap perlu

**1.4. INTERPRETASI PREDIKAT CAPAIAN KINERJA**

Pengukuran Predikat Capaian Kinerja Merujuk pada interpretasi yang ditabulasikan sebagai berikut :

Tabel 1.1

Interpretasi Predikat Capaian Kinerja

No	NILAI CAPAIAN KINERJA	PREDIKAT KINERJA	INTERPRETASI
1	$x > 100\%$	ISTIMEWA	Tingkat capaian kinerja sudah sangat memuaskan dan di atas ekspektasi.
2	$80\% < x \leq 100\%$	BAIK	Tingkat capaian kinerja sudah sangat baik dan sesuai ekspektasi.
3	$60\% < x \leq 80\%$	CUKUP	Tingkat capaian kinerja sudah cukup namun masih di bawah ekspektasi / target.
4	$x \leq 60\%$	KURANG	Tingkat capaian kinerja masih kurang dan masih di bawah ekspektasi/target.



## BAB II PERENCANAAN KINERJA

### 2.1. RENCANA STRATEGIS 2021-2026

Visi Kabupaten Manggarai Tahun **2021-2026** adalah **“Manggarai Maju, Adil, dan Berdaya Saing”**. Dalam upaya mewujudkan visi Kabupaten Manggarai tersebut Dinas Pekerjaan Umum dan Penataan Ruang Kabupaten Manggarai, sesuai tugas pokok dan fungsinya, telah menyusun rencana strategis yang berorientasi pada hasil yang ingin dicapai selama kurun waktu lima tahun, yaitu periode 2021-2026 dengan memperhitungkan potensi, peluang, dan kendala yang ada atau mungkin timbul. Renstra Dinas Pekerjaan Umum dan Penataan Ruang memuat visi, misi, tujuan, strategi, kebijakan, program, dan kegiatan pembangunan yang disusun sesuai dengan tugas pokok dan fungsi Dinas Pekerjaan Umum dan Penataan Ruang Kabupaten Manggarai sesuai Peraturan Bupati Manggarai Nomor 45 Tahun 2016 dan tetap berpedoman kepada RPJMD Kabupaten Manggarai Tahun 2021-2026 untuk mewujudkan sistem perencanaan pembangunan yang sinergis dan optimal sebagai perwujudan kinerja pemerintahan yang baik dan akuntabel, pembangunan infrastruktur, dan pemberdayaan masyarakat.

Rencana strategis Dinas Pekerjaan Umum dan Penataan Ruang Kabupaten Manggarai yang mencakup visi, misi, tujuan dan sasaran serta strategi pencapaian sasaran akan diuraikan dalam bab ini. Sedangkan uraian sasaran dan target kinerja yang ingin dicapai dalam Tahun 2024, berikut program dan kegiatan pendukungnya akan dijelaskan dalam Rencana Kinerja Tahun 2024 dan Perjanjian Kinerja Tahun 2024. Dalam laporan ini juga akan disampaikan perbandingan keseluruhan target dan capaian dalam periode RPJMD 2021-2026 untuk dijadikan acuan dalam penentuan kebijakan pada periode berikutnya.

Dalam rangka mendukung Misi 1(satu) Meningkatkan Mutu Sumber Daya Manusia, Misi 2 (Dua) Meningkatkan Perekonomian Masyarakat dan Misi 3 (tiga) Meningkatkan Mutu lingkungan Hidup RPJMD Kabupaten Manggarai 2021-2026, maka Penyusunan Renstra Dinas Pekerjaan Umum dan Penataan Ruang telah mengacu pada RPJMD yang telah ditetapkan



tersebut, khususnya terkait dengan prioritas pembangunan bidang infrastruktur jalan, jembatan, saluran drainase/gorong-gorong, air minum, normalisasi saluran sungai, jaringan irigasi, pembangunan embung dan bangunan penampung air lainnya, jalan lingkungan, pembinaan jasa konstruksi dan penataan ruang.

## 2.2. TUJUAN, SASARAN, STRATEGI, DAN ARAH KEBIJAKAN

Sebagai penjabaran atas Visi dan Misi Dinas Pekerjaan Umum dan Penataan Ruang, maka tujuan, sasaran, strategi, dan arah kebijakan yang akan dicapai oleh Dinas Pekerjaan Umum dan Penataan Ruang jangka menengah adalah :

Tabel 2.1  
Tujuan, Sasaran, Strategi, dan Arah Kebijakan Dinas Pekerjaan Umum dan Penataan Ruang Kabupaten Manggarai

No	Tujuan	Sasaran	Indikator Tujuan/Sasaran	Sa t.	Kondi si Awal	Target Kinerja Tujuan/sasaran pada Tahun ke-				
						2022	2023	2024	2025	2026
1	Meningkatnya Ketahanan Sosial	Meningkatnya ketersediaan dan kualitas bangunan pengendali bencana	<b>Persentase kawasan rawan bencana yang memiliki bangunan pengendali bencana</b>	%	16,60	23,74	32,55	41,36	48,17	58,60
2	Meningkatnya kualitas Pertumbuhan Ekonomi	Meningkatnya Akses dan Kualitas Jaringan Jalan	<b>Persentase Jalan Kabupaten dalam kondisi mantap</b>	%	53,21	56,15	59,08	62,02	64,95	67,88
		Meningkatnya jaringan drainase perkotaan	<b>Persentase Drainase Perkotaan yang terbangun</b>	%	72	76,2	79,7	81,7	84,8	88
		Meningkatnya infrastruktur pengairan lahan	<b>Persentase luas daerah terlayani irigasi primer</b>	%	77	81,71	86,42	91,13	95,84	100
3	Menurunnya Kemiskinan	Meningkatnya akses terhadap pemukiman layak huni	<b>Persentase Rumah Tangga yang memiliki akses terhadap sanitasi layak dan berkelanjutan</b>	%	74,03	78,092	81,037	83,982	86,927	89,872
			<b>Persentase Rumah Tangga yang memiliki akses</b>	%	86	88	89	91	92	93



No	Tujuan	Sasaran	Indikator Tujuan/Sasaran	Sat.	Kondisi Awal	Target Kinerja Tujuan/sasaran pada Tahun ke-				
						2022	2023	2024	2025	2026
			<b>terhadap air minum layak dan berkelanjutan</b>							
			Presentase jalan lingkungan dalam kondisi baik di kawasan permukiman	%	26,58	28,33	31,67	35,83	38,3	41,67
			<b>Persentase cakupan pemanfaatan ruang yang terkendali</b>	%	12	22	32	42	52	62
			Rasio Bangunan ber IMB per satuan bangunan	Angka	0,00058	0,0012	0,0018	0,0023	0,0029	0,0036
			Presentase tenaga operator/teknisi/ analis yang memiliki sertifikat kompetensi	%	25	38	53	68	83	95
4	Meningkatnya Kualitas Lingkungan Hidup	Meningkatnya Pengelolaan Persampahan	Presentase cakupan area pelayanan sampah	%	28,3	28,3	28,3	31,6	31,6	31,6

### 2.3. INDIKATOR KINERJA UTAMA (IKU)

Dinas Pekerjaan Umum dan Penataan Ruang Kabupaten Manggarai telah menetapkan Indikator Kinerja Utama (IKU) secara berjenjang, sebagai ukuran keberhasilan organisasi dalam mencapai sasaran strategis organisasi. Penetapan IKU telah mengacu pada Visi dan Misi Dinas Pekerjaan Umum dan Penataan Ruang Kabupaten Manggarai serta RPJMD Kabupaten Manggarai tahun 2021-2026. Indikator kinerja utama ditetapkan dengan memilih indikator-indikator kinerja yang ada dalam Renstra Dinas Pekerjaan Umum dan Penataan Ruang Kabupaten Manggarai tahun 2021-2026.

Indikator Kinerja Dinas Pekerjaan Umum dan Penataan Ruang dapat dilihat pada tabel berikut:



Tabel.2.2  
Indikator Kinerja Utama Dinas Pekerjaan Umum Dan Penataan Ruang  
Kabupaten Manggarai Tahun 2021-2026

NO	SASARAN	INDIKATOR SASARAN	SAT.	FORMULASI PERHITUNGAN/ PENJELASAN	SUMBER DATA	
1	Meningkatnya ketersediaan bangunan pengendali bencana	Persentase kawasan rawan bencana yang memiliki bangunan pengendali bencana	Persen	$\frac{\text{Luas kawasan rawan bencana yang memiliki bangunan pengendali bencana}}{\text{Luas kawasan rawan bencana}} \times 100\%$	<ul style="list-style-type: none"> <li>Untuk mengetahui kawasan rawan bencana yang telah memiliki bangunan pengendali bencana</li> <li>Merupakan Luas kawasan rawan bencana yang telah memiliki bangunan pengendali bencana dibagi luas kawasan rawan bencana dikali 100%</li> </ul>	Bidang Sumber Daya Air
2	Meningkatnya ketersediaan dan kualitas jaringan jalan dan jembatan	Persentase Jalan Kabupaten dalam kondisi mantap	Persen	$\frac{\text{Panjang Jalan Kabupaten Kondisi Mantap}}{\text{Panjang jalan Kabupaten seluruhnya}} \times 100\%$	<ul style="list-style-type: none"> <li>Untuk mengetahui panjang jalan dalam kondisi baik/mantap.</li> <li>Merupakan Panjang jalan kondisi mantap sesuai kewenangan pemerintah kabupaten dibagi panjang seluruh jalan kewenangan pemerintah kabupaten dikali 100 %</li> </ul>	Bidang Bina Marga
		Persentase jembatan terbangun	Persen	$\frac{\text{Jumlah jembatan yang dibangun}}{\text{Target pembangunan jembatan}} \times 100\%$	<ul style="list-style-type: none"> <li>Untuk mengetahui jumlah jembatan yang telah dibangun.</li> <li>Merupakan realisasi Jumlah jembatan yang dibangun sesuai kewenangan pemerintah kabupaten dibagi target pembangunan jembatan kewenangan pemerintah kabupaten dikali 100 %</li> </ul>	Bidang Bina Marga
3	Meningkatnya kualitas jaringan drainase	Persentase drainase perkotaan yang terbangun	Persen	$\frac{\text{Panjang saluran drainase yang terbangun}}{\text{Target pembangunan drainase}} \times 100\%$	<ul style="list-style-type: none"> <li>Untuk mengetahui drainase perkotaan yang terbangun</li> <li>Merupakan Panjang saluran drainase yang terbangun selama satu tahun dibagi target pembangunan drainase selama satu tahun dikali 100 %</li> </ul>	Bidang Cipta Karya
4	Meningkatnya pengelolaan sumber daya air untuk mendukung pertanian yang belum optimal	Persentase Luas daerah terlayani irigasi primer	Persen	$\frac{\text{Luas daerah irigasi yang terlayani jaringan irigasi primer}}{\text{Luas seluruh Daerah Irigasi}} \times 100\%$	<ul style="list-style-type: none"> <li>Untuk mengetahui luas Daerah Irigasi kewenangan kabupaten yang sudah terlayani jaringan irigasi primer</li> <li>Merupakan luas daerah irigasi yang terlayani jaringan irigasi primer dibagi luas daerah irigasi kewenangan pemerintah kabupaten seluruhnya dikali 100 %</li> </ul>	Bidang Sumber Daya Air



NO	SASARAN	INDIKATOR SASARAN	SAT.	FORMULASI PERHITUNGAN/ PENJELASAN	SUMBER DATA	
5	Meningkatnya akses terhadap sanitasi layak dan berkelanjutan	Persentase Rumah Tangga yang memiliki akses terhadap sanitasi layak dan berkelanjutan	Level	$\frac{\text{Jumlah rumah tangga yang memiliki akses sanitasi layak}}{\text{Jumlah seluruh rumah tangga di daerah kabupaten}} \times 100\%$	<ul style="list-style-type: none"> <li>Untuk mengetahui jumlah rumah tangga yang memiliki akses sanitasi layak</li> <li>Merupakan Jumlah rumah tangga yang memiliki akses sanitasi layak dan berkelanjutan dibagi Jumlah seluruh rumah tangga di daerah kabupaten dikali 100 %</li> </ul>	Bidang Cipta Karya
5.1		Persentase cakupan area pelayanan sampah	Persen	$\frac{\text{Jumlah kecamatan yang mendapat pelayanan}}{\text{Jumlah kecamatan di wilayah kabupaten}} \times 100\%$	<ul style="list-style-type: none"> <li>Untuk mengetahui jumlah kecamatan yang mendapat pelayanan</li> <li>Merupakan Jumlah kecamatan yang mendapat pelayanan di bagi jumlah seluruh kecamatan di daerah kabupaten dikali 100 %</li> </ul>	Bidang Cipta Karya
5.2		Persentase infrastruktur kawasan permukiman di kawasan strategis dalam kondisi baik	Persen	$\frac{\text{Luas kawasan permukiman di kawasan strategis yang tertata}}{\text{Luas kawasan strategis}} \times 100\%$	<ul style="list-style-type: none"> <li>Untuk mengetahui luas kawasan permukiman yang tertata di kawasan strategis dalam tahun existing</li> <li>Merupakan luas kawasan permukiman yang tertata di kawasan strategis dibagi luas kawasan strategis dikali 100 %</li> </ul>	Bidang Cipta Karya
6	Meningkatnya ketersediaan dan kualitas jaringan air minum	Persentase Rumah Tangga yang memiliki akses terhadap air minum layak dan berkelanjutan	Persen	$\frac{\text{Jumlah rumah tangga yang memiliki akses air minum layak}}{\text{Jumlah seluruh rumah tangga di daerah kabupaten}} \times 100\%$	<ul style="list-style-type: none"> <li>Untuk mengetahui jumlah rumah tangga yang memiliki akses air minum layak</li> <li>Merupakan Jumlah rumah tangga yang memiliki akses air minum layak dan berkelanjutan dibagi Jumlah proyeksi seluruh rumah tangga di daerah kabupaten dikali 100 %</li> </ul>	Bidang Cipta Karya
7	Meningkatnya penyelenggaraan perencanaan, pemanfaatan dan pengendalian tata ruang	Persentase cakupan pemanfaatan ruang yang terkendali	Persen	$\frac{\text{Jumlah kecamatan yang memiliki dokumen RDTR}}{\text{Jumlah kecamatan di daerah kabupaten}} \times 100\%$	<ul style="list-style-type: none"> <li>Untuk mengetahui drainase perkotaan yang terbangun</li> <li>Merupakan Jumlah kecamatan yang memiliki dokumen RDTR dibagi Jumlah kecamatan di daerah kabupaten dikali 100%</li> </ul>	Bidang Tata Ruang
8		Rasio Kepatuhan IMB	Persen	$\frac{\text{Jumlah bangunan ber IMB}}{\text{Jumlah poyeksi bangunan}} \times 100\%$	<ul style="list-style-type: none"> <li>Untuk mengetahui jumlah bangunan yang memiliki IMB</li> <li>Merupakan jumlah bangunan yang memiliki IMB dibagi Jumlah proyeksi bangunan di daerah kabupaten</li> </ul>	Bidang Cipta Karya



NO	SASARAN	INDIKATOR SASARAN	SAT.	FORMULASI PERHITUNGAN/ PENJELASAN		SUMBER DATA
9		Persentase tenaga operator /teknisi/ analis yang memiliki sertifikat kompetensi	Persen	Jumlah tenaga kerja konstruksi terlatih diwilayah kabupaten yang dibuktikan dengan sertifikat pelatihan operator/teknisi/ analis ----- x 100% Jumlah kebutuhan tenaga operator /teknisi/ analis di wilayah kabupaten	<ul style="list-style-type: none"> <li>• Untuk mengetahui jumlah tenaga kerja konstruksi terlatih diwilayah kabupaten yang memiliki sertifikat kompetensi</li> <li>• Merupakan Jumlah tenaga kerja konstruksi terlatih diwilayah kabupaten yang dibuktikan dengan sertifikat pelatihan operator/teknisi/ analis dibagi Jumlah kebutuhan tenaga operator /teknisi/ analis di wilayah kabupaten</li> </ul>	Bidang Jasa Konstruksi



## 2.4. RENCANA KINERJA TAHUN 2024

Setiap sasaran strategis Dinas Pekerjaan Umum dan Penataan Ruang Kabupaten Manggarai dijabarkan lebih lanjut ke dalam sejumlah program. Di dalam setiap program terkumpul sejumlah kegiatan yang memiliki kesamaan perspektif dikaitkan dengan maksud, tujuan dan karakteristik program. Penetapan program diperlukan untuk memberikan fokus pada penyusunan kegiatan dan pengalokasian sumber daya organisasi. Dengan demikian kegiatan merupakan penjabaran lebih lanjut dari program.

Berdasarkan Permendagri Nomor 90 Tahun 2019 tentang Klasifikasi, Kodefikasi dan Nomenklatur Perencanaan Pembangunan dan Keuangan Daerah, yaitu dengan bertambahnya urusan persampahan dan limbah pada Dinas PUPR, maka Dinas PUPR Kabupaten Manggarai telah menetapkan kinerja yang akan dicapai pada Tahun 2024 yaitu sebagai berikut:

Tabel 2.3  
 Rencana Kinerja Perubahan Dinas Pekerjaan Umum dan Penataan Ruang Kabupaten Manggarai Tahun 2024

NO.	SASARAN	INDIKATOR KINERJA	TARGET	SATUAN
1	<b>Meningkatnya Persentase kawasan rawan bencana yang memiliki bangunan pengendali bencana banjir, erosi, dan abrasi pantai</b>	<b>Persentase kawasan rawan bencana yang memiliki bangunan pengendali bencana</b>	<b>41,36</b>	<b>Persen</b>
		1.1 Jumlah bangunan pengaman pantai pada wilayah sungai dapat dioperasikan dan di pelihara	1,00	unit
		1.2 Panjang Sungai yang Dinormalisasi/Direstorasi	0,50	km
2	<b>Meningkatnya Persentase luas daerah terlayani irigasi primer</b>	<b>Persentase luas daerah terlayani irigasi primer</b>	<b>91,13</b>	<b>Persen</b>
		2.1 Panjang Jaringan Irigasi Permukaan yang Ditingkatkan	6,95	km
		2.2 Panjang Jaringan Irigasi Permukaan yang Direhabilitasi	0,83	km
		2.3 Panjang Jaringan Irigasi Permukaan yang Dioperasikan dan Dipelihara	0,21	
3	<b>Meningkatnya Persentase jalan dalam kondisi mantap</b>	<b>Persentase Jalan Kabupaten dalam kondisi mantap</b>	<b>62,02</b>	<b>Persen</b>
		3.1 Panjang Jalan yang Dibangun	23,90	Km
		3.2 Jumlah Jembatan yang Dibangun	1,00	Unit
		3.3 Panjang Jalan/Jembatan yang Disurvey Kondisinya	10,00	Km
		3.4 Panjang Jalan yang Direhabilitasi	5,00	Km
4	<b>peningkatan Persentase Drainase perkotaan yang dibangun</b>	<b>Persentase Drainase Perkotaan yang dibangun</b>	<b>81,70</b>	<b>Persen</b>



NO.	SASARAN	INDIKATOR KINERJA	TARGET	SATUAN
		2.1 Jumlah Sistem Drainase Perkotaan yang Direhabilitasi	10,00	SDP
		2.2 Jumlah Sistem Drainase Perkotaan yang Dibangun	11,00	SDP
		2.3 Jumlah Sistem Drainase Perkotaan yang Beroperasi dan Terpelihara	4,00	SDP
<b>5</b>	<b>Meningkatnya akses terhadap pemukiman layak huni</b>	<b>Persentase Rumah Tangga yang memiliki akses terhadap sanitasi layak dan berkelanjutan</b>	<b>83,98</b>	<b>Persen</b>
		4.1.1 Jumlah Rumah Tangga yang memiliki Toilet dan Tangki Septik Sesuai dengan Standar	824,00	RT
		<b>Persentase Rumah Tangga yang memiliki akses terhadap air minum layak dan berkelanjutan</b>	<b>91,00</b>	<b>Persen</b>
		4.2.1 Kapasitas Sistem Penyediaan Air Minum (SPAM) Jaringan Perpipaan yang dibangun	0,15	Liter/Detik
		4.2.2 Jumlah Sistem Penyediaan Air Minum (SPAM) yang Dioperasikan dan Dipelihara	43,00	Unit
		4.2.3 Jumlah Sambungan Rumah yang terlayani oleh perluasan Sistem Penyediaan Air Minum (SPAM) Jaringan Perpipaan	247,00	Unit
		<b>Persentase jalan lingkungan yang terbangun</b>	2,76	%
		4.3.1 panjang jalan lingkungan terbangun	759,70	M
<b>6</b>	<b>Meningkatnya Kualitas Tata Bangunan dan Penataan Ruang</b>	<b>Persentase cakupan pemanfaatan ruang yang terkendali</b>	<b>42,00</b>	<b>Persen</b>
		6.1.1 Jumlah dokumen administrasi persetujuan substansi RDTR Kabupaten/Kota	1,00	Dokumen
		6.1.2 Jumlah Perda RTRW Kabupaten/Kota	1,00	Dokumen
		6.1.3 Jumlah sistem informasi dan komunikasi penataan ruang	1,00	Dokumen
		6.1.4 Jumlah Dokumen Koordinasi Pelaksanaan Penataan Ruang	1,00	Dokumen
		<b>Persentase tenaga operator/teknisi/analisis yang memiliki sertifikat kompetensi</b>	68,00	%
		6.2.1 Jumlah Tenaga Kerja Konstruksi Kualifikasi Jabatan Operator dan Teknisi atau Analis yang Mengikuti Pelatihan	30,00	Orang
		<b>Rasio Bangunan ber IMB per satuan bangunan</b>	<b>0,02</b>	<b>Rasio</b>
		6.3.1 Jumlah Bantuan Teknis Pembangunan Bangunan Gedung Negara untuk Kepentingan Strategis Kabupaten/Kota	10,00	Bantuan Teknis
		6.3.2 Jumlah Dokumen Pembangunan, Pemanfaatan, Pelestarian dan Pembongkaran Bangunan Gedung untuk Kepentingan Strategis Daerah Kabupaten/Kota	1,00	Dokumen



NO.	SASARAN	INDIKATOR KINERJA	TARGET	SATUAN
		6.3.3 Jumlah Penerbitan Persetujuan Bangunan Gedung (PBG), Sertifikat Laik Fungsi (SLF), Surat Bukti Kepemilikan Bangunan Gedung (SBKKBG), Rencana Teknis Pembongkaran Bangunan Gedung (RTB), Tim Profesi Ahli (TPA), Tim Penilai Teknis (TPT), Penilik, dan Pendataan Bangunan Gedung melalui SIMBG	80,00	Dokumen

## 2.5. PERJANJIAN KINERJA TAHUN 2024

Dalam Peraturan Menteri Pendayagunaan Aparatur Negara dan Reformasi Birokrasi Republik Indonesia Nomor 53 Tahun 2014 tentang Petunjuk Teknis Perjanjian Kinerja, Pelaporan Kinerja dan Tata Cara Reviu atas Laporan Kinerja Instansi Pemerintah disebutkan bahwa Perjanjian Kinerja merupakan lembar/dokumen yang berisikan penugasan dari pimpinan instansi yang lebih tinggi kepada pimpinan instansi yang lebih rendah untuk melaksanakan program/kegiatan yang disertai dengan indikator kinerja.

Tujuan khusus penetapan kinerja antara lain adalah untuk meningkatkan akuntabilitas, transparansi, dan kinerja aparatur sebagai wujud nyata komitmen antara penerima amanah dengan pemberi amanah sebagai dasar penilaian keberhasilan/kegagalan pencapaian tujuan dan sasaran organisasi, menciptakan tolok ukur kinerja sebagai dasar evaluasi kinerja aparatur, dan sebagai dasar pemberian penghargaan atau *reward* dan sanksi atau *punishment*.

Tahun 2024 Dinas pekerjaan Umum dan Penataan Ruang Kabupaten Manggarai memiliki 6 (Enam) target sasaran strategis Dinas yang harus dicapai melalui pelaksanaan 8 (delapan) program prioritas dan 1 (satu) Program Pendukung dengan pagu anggaran sebesar Rp. 95.909.906.347,- sesuai APBD Perubahan TA. 2024.

Selain itu, Dinas PUPR juga melaksanakan 1 (satu) program penunjang mendukung pelaksanaan program-program prioritas. Sasaran strategis yang hendak dicapai dibuat dalam perjanjian kinerja ke setiap jenjang pemegang peran pada masing-masing bidang Dinas PUPR sesuai tugas pokoknya



masing-masing. Berikut ini Perjanjian Kinerja Dinas Pekerjaan Umum dan Penataan Ruang Kabupaten Manggarai Tahun 2024 sebagai berikut:

Tabel 2.4  
Perjanjian Kinerja Perubahan Tahun 2024

No	SASARAN STRATEGIS	INDIKATOR KINERJA	SATUAN	TARGET
1	Meningkatnya ketersediaan dan kualitas bangunan pengendali bencana	1.1 Persentase kawasan rawan bencana yang memiliki bangunan pengendali bencana	%	41,36
2	Meningkatnya akses dan kualitas jaringan jalan	2.1 Persentase Jalan Kabupaten dalam kondisi mantap	%	62,02
3	Meningkatnya jaringan drainase perkotaan	3.1 Persentase Drainase Perkotaan yang terbangun	%	81,70
4	Meningkatnya infrastruktur pengairan lahan	4.1 Persentase luas daerah terlayani irigasi primer	%	91,13
5	Meningkatnya akses terhadap pemukiman layak huni	5.1 Persentase Rumah Tangga yang memiliki akses terhadap sanitasi layak dan berkelanjutan	%	83,98
		5.2 Persentase Rumah Tangga yang memiliki akses terhadap air minum layak dan berkelanjutan	%	91,00
		5.3 Persentase jalan lingkungan yang terbangun	%	35,83
6	Meningkatnya kualitas tata bangunan dan penataan ruang	6.1 Persentase cakupan pemanfaatan ruang yang terkendali	%	42,00
		6.2 Rasio Bangunan ber IMB per satuan bangunan	Rasio	0,023
		6.3 Persentase tenaga operator/teknisi/analisis yang memiliki sertifikat kompetensi	%	68,00
7	Meningkatnya kualitas penunjang urusan pemerintahan bidang Pekerjaan Umum dan Penataan Ruang	7.1 Persentase Urusan Rutin Pemerintahan yang Terpenuhi sesuai Standar	%	98,00

## PROGRAM/KEGIATAN DAN ANGGARAN :

Tabel 2.5  
Program, Kegiatan, Subkegiatan dan Anggaran Tahun 2024

NO	PROGRAM, KEGIATAN DAN SUB KEGIATAN		DPA 2024 (Rp.)	DPAP 2024 (Rp.)	BERTAMBAH /(BERKURANG)
	SEMULA	MENJADI			
1	TOTAL		93.369.572.337	95.909.906.347	2.540.334.010
1.03.01	PROGRAM PENUNJANG URUSAN PEMERINTAHAN DAERAH KABUPATEN/KOTA	PROGRAM PENUNJANG URUSAN PEMERINTAHAN DAERAH KABUPATEN/KOTA	5.480.081.337	5.208.255.845	-271.825.492
1.03.01.2.01	KEG. : Perencanaan, Penganggaran, dan Evaluasi Kinerja Perangkat Daerah	KEG. : Perencanaan, Penganggaran, dan Evaluasi Kinerja Perangkat Daerah	97.200.000	113.760.000	16.560.000
1.03.01.2.01.0007	SUBKEG : Evaluasi Kinerja Perangkat Daerah	SUBKEG : Evaluasi Kinerja Perangkat Daerah	97.200.000	113.760.000	16.560.000



NO	PROGRAM, KEGIATAN DAN SUB KEGIATAN		DPA 2024 (Rp.)	DPAP 2024 (Rp.)	BERTAMBAH /(BERKURANG)
	SEMULA	MENJADI			
1.03.01.2.02	KEG. : Administrasi Keuangan Perangkat Daerah	KEG. : Administrasi Keuangan Perangkat Daerah	4.901.691.337	4.629.865.845	-271.825.492
1.03.01.2.02.0001	SUBKEG : Penyediaan Gaji dan Tunjangan ASN	SUBKEG : Penyediaan Gaji dan Tunjangan ASN	4.839.891.337	4.568.065.845	-271.825.492
1.03.01.2.02.0002	SUBKEG : Penyediaan Administrasi Pelaksanaan Tugas ASN	SUBKEG : Penyediaan Administrasi Pelaksanaan Tugas ASN	61.800.000	61.800.000	-
1.03.01.2.06	KEG. : Administrasi Umum Perangkat Daerah	KEG. : Administrasi Umum Perangkat Daerah	183.200.000	147.140.000	-36.060.000
1.03.01.2.06.0002	SUBKEG : Penyediaan Peralatan dan Perlengkapan Kantor	SUBKEG : Penyediaan Peralatan dan Perlengkapan Kantor	100.280.000	105.680.000	5.400.000
1.03.01.2.06.0009	SUBKEG : Penyelenggaraan Rapat Koordinasi dan Konsultasi SKPD	SUBKEG : Penyelenggaraan Rapat Koordinasi dan Konsultasi SKPD	82.920.000	41.460.000	-41.460.000
1.03.01.2.08	KEG. : Penyediaan Jasa Penunjang Urusan Pemerintahan Daerah	KEG. : Penyediaan Jasa Penunjang Urusan Pemerintahan Daerah	42.000.000	48.000.000	6.000.000
1.03.01.2.08.0002	SUBKEG : Penyediaan Jasa Komunikasi, Sumber Daya Air dan Listrik	SUBKEG : Penyediaan Jasa Komunikasi, Sumber Daya Air dan Listrik	42.000.000	48.000.000	6.000.000
1.03.01.2.09	KEG. : Pemeliharaan Barang Milik Daerah Penunjang Urusan Pemerintahan Daerah	KEG. : Pemeliharaan Barang Milik Daerah Penunjang Urusan Pemerintahan Daerah	255.990.000	269.490.000	13.500.000
1.03.01.2.09.0002	SUBKEG : Penyediaan Jasa Pemeliharaan, Biaya Pemeliharaan, Pajak dan Perizinan Kendaraan Dinas Operasional atau Lapangan	SUBKEG : Penyediaan Jasa Pemeliharaan, Biaya Pemeliharaan, Pajak dan Perizinan Kendaraan Dinas Operasional atau Lapangan	255.990.000	269.490.000	13.500.000
<b>1.03.02</b>	<b>PROGRAM PENGELOLAAN SUMBER DAYA AIR (SDA)</b>	<b>PROGRAM PENGELOLAAN SUMBER DAYA AIR (SDA)</b>	<b>8.200.000.000</b>	<b>8.199.949.850</b>	<b>-50.150</b>
1.03.02.2.01	KEG. : Pengelolaan SDA dan Bangunan Pengaman Pantai pada Wilayah Sungai (WS) dalam 1 (Satu) Daerah Kabupaten/Kota	KEG. : Pengelolaan SDA dan Bangunan Pengaman Pantai pada Wilayah Sungai (WS) dalam 1 (Satu) Daerah Kabupaten/Kota	506.525.000	506.525.000	-
1.03.02.2.01.0128	SUBKEG : Penyusunan Rencana Teknis dan Dokumen Lingkungan Hidup untuk Konstruksi Bendungan, Embung, dan Bangunan Penampung Air Lainnya	SUBKEG : Penyusunan Rencana Teknis dan Dokumen Lingkungan Hidup untuk Konstruksi Bendungan, Embung, dan Bangunan Penampung Air Lainnya	506.525.000	506.525.000	-
1.03.02.2.02	KEG. : Pengembangan dan Pengelolaan Sistem Irigasi Primer dan Sekunder pada Daerah Irigasi yang Luasnya di Bawah 1000 Ha dalam 1 (Satu) Daerah Kabupaten/Kota	KEG. : Pengembangan dan Pengelolaan Sistem Irigasi Primer dan Sekunder pada Daerah Irigasi yang Luasnya di Bawah 1000 Ha dalam 1 (Satu) Daerah Kabupaten/Kota	7.693.475.000	7.693.424.850	-50.150
1.03.02.2.02.0008	SUBKEG : Peningkatan Jaringan Irigasi Permukaan	SUBKEG : Peningkatan Jaringan Irigasi Permukaan	6.595.446.000	6.595.395.850	-50.150
1.03.02.2.02.0014	SUBKEG : Rehabilitasi Jaringan Irigasi Permukaan	SUBKEG : Rehabilitasi Jaringan Irigasi Permukaan	912.029.000	912.029.000	-
1.03.02.2.02.0021	SUBKEG : Operasi dan Pemeliharaan Jaringan Irigasi Permukaan	SUBKEG : Operasi dan Pemeliharaan Jaringan Irigasi Permukaan	186.000.000	186.000.000	-
<b>1.03.03</b>	<b>PROGRAM PENGELOLAAN DAN PENGEMBANGAN SISTEM PENYEDIAAN AIR MINUM</b>	<b>PROGRAM PENGELOLAAN DAN PENGEMBANGAN SISTEM PENYEDIAAN AIR MINUM</b>	<b>4.997.470.424</b>	<b>4.977.066.982</b>	<b>-20.403.442</b>
1.03.03.2.01	KEG. : Pengelolaan dan Pengembangan Sistem Penyediaan Air Minum (SPAM) di Daerah Kabupaten/Kota	KEG. : Pengelolaan dan Pengembangan Sistem Penyediaan Air Minum (SPAM) di Daerah Kabupaten/Kota	4.997.470.424	4.977.066.982	-20.403.442
1.03.03.2.01.0028	SUBKEG : Pembangunan Sistem Penyediaan Air	SUBKEG : Pembangunan Sistem Penyediaan Air	3.398.727.924	3.392.021.161	-6.706.763



NO	PROGRAM, KEGIATAN DAN SUB KEGIATAN		DPA 2024 (Rp.)	DPAP 2024 (Rp.)	BERTAMBAH /(BERKURANG)
	SEMULA	MENJADI			
	Minum (SPAM) Jaringan Perpipaan	Minum (SPAM) Jaringan Perpipaan			
1.03.03.2.01.0029	SUBKEG : Operasi dan Pemeliharaan Sistem Penyediaan Air Minum (SPAM)	SUBKEG : Operasi dan Pemeliharaan Sistem Penyediaan Air Minum (SPAM)	237.992.500	237.992.500	-
1.03.03.2.01.0032	SUBKEG : Perluasan Sistem Penyediaan Air Minum (SPAM) Jaringan Perpipaan	SUBKEG : Perluasan Sistem Penyediaan Air Minum (SPAM) Jaringan Perpipaan	1.360.750.000	1.347.053.321	-13.696.679
<b>1.03.05</b>	<b>PROGRAM PENGELOLAAN DAN PENGEMBANGAN SISTEM AIR LIMBAH</b>	<b>PROGRAM PENGELOLAAN DAN PENGEMBANGAN SISTEM AIR LIMBAH</b>	<b>10.816.955.000</b>	<b>10.817.624.550</b>	<b>669.550</b>
1.03.05.2.01	KEG. : Pengelolaan dan Pengembangan Sistem Air Limbah Domestik dalam Daerah Kabupaten/Kota	KEG. : Pengelolaan dan Pengembangan Sistem Air Limbah Domestik dalam Daerah Kabupaten/Kota	10.816.955.000	10.817.624.550	669.550
1.03.05.2.01.0039	SUBKEG : Penyediaan Sub Sistem Pengolahan Air Limbah Domestik (SPALD) Setempat	SUBKEG : Penyediaan Sub Sistem Pengolahan Air Limbah Domestik (SPALD) Setempat	10.816.955.000	10.817.624.550	669.550
<b>1.03.06</b>	<b>PROGRAM PENGELOLAAN DAN PENGEMBANGAN SISTEM DRAINASE</b>	<b>PROGRAM PENGELOLAAN DAN PENGEMBANGAN SISTEM DRAINASE</b>	<b>3.619.918.576</b>	<b>4.253.518.576</b>	<b>633.600.000</b>
1.03.06.2.01	KEG. : Pengelolaan dan Pengembangan Sistem Drainase yang Terhubung Langsung dengan Sungai dalam Daerah Kabupaten/Kota	KEG. : Pengelolaan dan Pengembangan Sistem Drainase yang Terhubung Langsung dengan Sungai dalam Daerah Kabupaten/Kota	3.619.918.576	4.253.518.576	633.600.000
1.03.06.2.01.0028	SUBKEG : Rehabilitasi Sistem Drainase Perkotaan	SUBKEG : Rehabilitasi Sistem Drainase Perkotaan	649.250.000	1.282.850.000	633.600.000
1.03.06.2.01.0029	SUBKEG : Pembangunan Sistem Drainase Perkotaan	SUBKEG : Pembangunan Sistem Drainase Perkotaan	2.770.668.576	2.770.668.576	-
1.03.06.2.01.0031	SUBKEG : Operasi dan Pemeliharaan Sistem Drainase Perkotaan	SUBKEG : Operasi dan Pemeliharaan Sistem Drainase Perkotaan	200.000.000	200.000.000	-
<b>1.03.08</b>	<b>PROGRAM PENATAAN BANGUNAN GEDUNG</b>	<b>PROGRAM PENATAAN BANGUNAN GEDUNG</b>	<b>3.832.650.000</b>	<b>3.832.650.000</b>	<b>-</b>
1.03.08.2.01	KEG. : Penyelenggaraan Bangunan Gedung di Wilayah Daerah Kabupaten/Kota, Pemberian Izin Mendirikan Bangunan (IMB) dan Sertifikat Laik Fungsi Bangunan Gedung	KEG. : Penyelenggaraan Bangunan Gedung di Wilayah Daerah Kabupaten/Kota, Pemberian Izin Mendirikan Bangunan (IMB) dan Sertifikat Laik Fungsi Bangunan Gedung	3.832.650.000	3.832.650.000	-
1.03.08.2.01.0020	SUBKEG : Bantuan Teknis Pembangunan Bangunan Gedung Negara untuk Kepentingan Strategis Kabupaten/Kota	SUBKEG : Bantuan Teknis Pembangunan Bangunan Gedung Negara untuk Kepentingan Strategis Kabupaten/Kota	149.400.000	149.400.000	-
1.03.08.2.01.0021	SUBKEG : Pembangunan, Pemanfaatan, Pelestarian dan Pembongkaran Bangunan Gedung untuk Kepentingan Strategis Daerah Kabupaten/Kota	SUBKEG : Pembangunan, Pemanfaatan, Pelestarian dan Pembongkaran Bangunan Gedung untuk Kepentingan Strategis Daerah Kabupaten/Kota	3.607.000.000	3.607.000.000	-
1.03.08.2.01.0023	SUBKEG : Penyelenggaraan (PBG), (SLF), (SBKBG), (RTB), (TPA), (TPT), Penilik, dan Pendataan Bangunan Gedung melalui SIMBG	SUBKEG : Penyelenggaraan (PBG), (SLF), (SBKBG), (RTB), (TPA), (TPT), Penilik, dan Pendataan Bangunan Gedung melalui SIMBG	76.250.000	76.250.000	-
<b>1.03.10</b>	<b>PROGRAM PENYELENGGARAAN JALAN</b>	<b>PROGRAM PENYELENGGARAAN JALAN</b>	<b>55.962.497.000</b>	<b>58.134.840.544</b>	<b>2.172.343.544</b>
1.03.10.2.01	KEG. : Penyelenggaraan Jalan Kabupaten/Kota	KEG. : Penyelenggaraan Jalan Kabupaten/Kota	55.962.497.000	58.134.840.544	2.172.343.544
1.03.10.2.01.0032	SUBKEG : Pembangunan Jalan	SUBKEG : Pembangunan Jalan	43.137.537.000	45.109.880.544	1.972.343.544



NO	PROGRAM, KEGIATAN DAN SUB KEGIATAN		DPA 2024 (Rp.)	DPAP 2024 (Rp.)	BERTAMBAH /(BERKURANG)
	SEMULA	MENJADI			
1.03.10.2.01.0040	SUBKEG : Pembangunan Jembatan	SUBKEG : Pembangunan Jembatan	3.402.500.000	3.402.500.000	-
1.03.10.2.01.0043	SUBKEG : Survey Kondisi Jalan/Jembatan	SUBKEG : Survey Kondisi Jalan/Jembatan	573.770.000	573.770.000	-
1.03.10.2.01.0044	SUBKEG : Rehabilitasi Jalan	SUBKEG : Rehabilitasi Jalan	8.848.690.000	9.048.690.000	200.000.000
<b>1.03.11</b>	<b>PROGRAM PENGEMBANGAN JASA KONSTRUKSI</b>	<b>PROGRAM PENGEMBANGAN JASA KONSTRUKSI</b>	<b>100.000.000</b>	<b>126.000.000</b>	<b>26.000.000</b>
1.03.11.2.02	KEG. : Penyelenggaraan Sistem Informasi Jasa Konstruksi Cakupan Daerah Kabupaten/Kota	KEG. : Penyelenggaraan Sistem Informasi Jasa Konstruksi Cakupan Daerah Kabupaten/Kota	83.324.000	83.324.000	-
1.03.11.2.02.0013	SUBKEG : Penyediaan Data dan Informasi Jasa Konstruksi Cakupan Kabupaten/Kota	SUBKEG : Penyediaan Data dan Informasi Jasa Konstruksi Cakupan Kabupaten/Kota	35.737.000	35.737.000	-
1.03.11.2.02.0014	SUBKEG : Peningkatan Kapasitas Pengelola SIPJAKI	SUBKEG : Peningkatan Kapasitas Pengelola SIPJAKI	47.587.000	47.587.000	-
1.03.11.2.04	KEG. : Pengawasan Tertib Usaha, Tertib Penyelenggaraan dan Tertib Pemanfaatan Jasa Konstruksi	KEG. : Pengawasan Tertib Usaha, Tertib Penyelenggaraan dan Tertib Pemanfaatan Jasa Konstruksi	16.676.000	42.676.000	26.000.000
1.03.11.2.04.0007	SUBKEG : Pengawasan dan Evaluasi Tertib Usaha Jasa Konstruksi Kabupaten/Kota	SUBKEG : Pengawasan dan Evaluasi Tertib Usaha Jasa Konstruksi Kabupaten/Kota	16.676.000	42.676.000	26.000.000
<b>1.03.12</b>	<b>PROGRAM PENYELENGGARAAN PENATAAN RUANG</b>	<b>PROGRAM PENYELENGGARAAN PENATAAN RUANG</b>	<b>360.000.000</b>	<b>360.000.000</b>	<b>-</b>
1.03.12.2.01	KEG. : Penetapan Rencana Tata Ruang Wilayah (RTRW) dan Rencana Rinci Tata Ruang (RRTR) Kabupaten/Kota	KEG. : Penetapan Rencana Tata Ruang Wilayah (RTRW) dan Rencana Rinci Tata Ruang (RRTR) Kabupaten/Kota	29.370.000	29.370.000	-
1.03.12.2.01.0006	SUBKEG : Pelaksanaan Persetujuan Substansi RDTR Kabupaten/Kota	SUBKEG : Pelaksanaan Persetujuan Substansi RDTR Kabupaten/Kota	17.760.000	17.760.000	-
1.03.12.2.01.0011	SUBKEG : Penetapan RTRW Kabupaten/Kota	SUBKEG : Penetapan RTRW Kabupaten/Kota	11.610.000	11.610.000	-
1.03.12.2.03	KEG. : Koordinasi dan Sinkronisasi Pemanfaatan Ruang Daerah Kabupaten/Kota	KEG. : Koordinasi dan Sinkronisasi Pemanfaatan Ruang Daerah Kabupaten/Kota	139.976.100	139.976.100	-
1.03.12.2.03.0006	SUBKEG : Sistem informasi dan komunikasi penataan ruang	SUBKEG : Sistem informasi dan komunikasi penataan ruang	139.976.100	139.976.100	-
1.03.12.2.04	KEG. : Koordinasi dan Sinkronisasi Pengendalian Pemanfaatan Ruang Daerah Kabupaten/Kota	KEG. : Koordinasi dan Sinkronisasi Pengendalian Pemanfaatan Ruang Daerah Kabupaten/Kota	190.653.900	190.653.900	-
1.03.12.2.04.0004	SUBKEG : Koordinasi Pelaksanaan Penataan Ruang	SUBKEG : Koordinasi Pelaksanaan Penataan Ruang	190.653.900	190.653.900	-



## **BAB III** **AKUNTABILITAS KINERJA**

### **3.1 PENGUKURAN CAPAIAN KINERJA**

Capaian kinerja Dinas PUPR diukur dengan cara mengukur masing-masing Indikator Kinerja Sasaran Strategis sesuai RKT Dinas PUPR Tahun 2024. Akuntabilitas kinerja Dinas Pekerjaan Umum dan Penataan Ruang Kabupaten Manggarai adalah perwujudan kewajiban Dinas Pekerjaan Umum dan Penataan Ruang Kabupaten Manggarai untuk mempertanggungjawabkan keberhasilan dan kegagalan pelaksanaan tugas pokok dan fungsinya dalam mencapai sasaran strategis. Secara umum sasaran strategis dinas PUPR adalah meningkatkan keandalan infrastruktur dalam rangka mewujudkan layanan infrastruktur dasar, konektivitas, ketahanan pangan dan ketahanan air, sanitasi, penataan ruang yang semuanya diselenggarakan untuk mencapai kesejahteraan masyarakat. Sasaran strategis ini akan terwujud dengan adanya hasil/outcome dari program kegiatan yang dilaksanakan dinas PUPR yang tergambar dalam tingkat pencapaian sasaran Kinerja Dinas Pekerjaan Umum dan Penataan Ruang Kabupaten Manggarai Tahun 2024.

Pengukuran kinerja dilakukan dengan menggunakan/memanfaatkan data kinerja, untuk itu perlu dibangun system informasi kinerja yang mengintegrasikan data yang dibutuhkan dan unit-unit yang bertanggung jawab dalam pencatatan secara terpadu dengan system informasi yang ada. Pengumpulan data kinerja Dinas Pekerjaan Umum dan Penataan Ruang Kabupaten Manggarai, dilakukan dengan menyebarkan format Pengukuran Kinerja kepada setiap Sub Bagian dan Bidang di Lingkungan Dinas Pekerjaan Umum dan Penataan Ruang Kabupaten Manggarai serta melakukan konfirmasi secara langsung kepada Sub Bagian dan Seksi tersebut. Selain itu dalam rangka memperoleh data yang akurat dinas PUPR juga berkoordinasi dengan instansi lain yang memiliki keterkaitan data dan informasi.

Sebagaimana telah ditetapkan di dalam Perjanjian Kinerja Tahun 2024, Dinas Pekerjaan Umum dan Penataan Ruang Kabupaten Manggarai telah menetapkan Rencana Kinerja Tahun 2024 untuk mencapai 6 (Enam)



sasaran strategis. Untuk mewujudkan target yang telah ditetapkan tersebut Dinas PUPR Kabupaten Manggarai melaksanakan program dan kegiatan.

Tabel 3.1.  
Pengukuran Kinerja Dinas Pekerjaan Umum dan Penataan Ruang  
Kabupaten Manggarai Tahun 2024

NO.	SASARAN STRATEGIS	INDIKATOR KINERJA	SAT.	TARGET (%)	REALISASI (%)	CAPAIAN KINERJA (%)
(a)	(b)	(c)	(d)	(e)	(f)	(g)= (f)/(e)x100%
<b>PROGRAM DASAR</b>						
1	Meningkatnya ketersediaan dan kualitas bangunan pengendali bencana	Persentase kawasan ti yang memiliki bangunan pengendali bencana	Persen	41,36	33,33	80,59
<b>Rata-rata Sasaran 1</b>						<b>80,59</b>
2	Meningkatnya Akses dan Kualitas Jaringan Jalan	Persentase Jalan Kabupaten dalam kondisi mantap	Persen	62,02	55,47	89,44
<b>Rata-rata Sasaran 2</b>						<b>89,44</b>
3	Meningkatnya jaringan drainase perkotaan	Persentase Drainase Perkotaan yang dibangun	Persen	81,70	72,82	89,13
<b>Rata-rata Sasaran 3</b>						<b>89,13</b>
4	Meningkatnya infrastruktur pengairan lahan	Persentase luas daerah terlayani irigasi primer	Persen	91,13	87,94	96,50
<b>Rata-rata Sasaran 4</b>						<b>96,50</b>
5	Meningkatnya akses terhadap pemukiman layak huni	Persentase Rumah Tangga yang memiliki akses terhadap sanitasi layak dan berkelanjutan	Persen	83,98	83,80	99,78
		Persentase Rumah Tangga yang memiliki akses terhadap air minum layak dan berkelanjutan	Persen	91,00	86,08	94,59
		Persentase jalan lingkungan dalam kondisi baik di kawasan permukiman	Persen	35,83	32,65	91,13
<b>Rata-rata Sasaran 5</b>						<b>95,167</b>
6	Meningkatnya Kualitas Tata Bangunan dan Penataan Ruang	Persentase cakupan pemanfaatan ruang yang terkendali	Persen	42,00	40,77	97,08
		Rasio Bangunan ber IMB per satuan bangunan	Angka	0,023	0,014	62,46
		Persentase tenaga operator/teknisi/ analis yang memiliki sertifikat kompetensi	Persen	68,00	99,65	146,54
<b>Rata-rata Sasaran 6</b>						<b>102,027</b>
<b>Rata-rata Sasaran Program Dasar</b>						<b>94,72</b>
Kategori						BAIK
	<b>PROGRAM PENDUKUNG</b>	<b>Persentase Urusan Rutin Pemerintahan yang Terpenuhi sesuai Standar</b>	<b>Persen</b>	<b>98</b>	<b>98</b>	<b>100</b>



NO.	SASARAN STRATEGIS	INDIKATOR KINERJA	SAT.	TARGET (%)	REALISASI (%)	CAPAIAN KINERJA (%)
(a)	(b)	(c)	(d)	(e)	(f)	(g)= (f)/(e)x100%
	Terlaksananya Penyusunan perencanaan, evaluasi dan pelaporan kegiatan Dinas Pekerjaan Umum dan Penataan Ruang	Persentase Tersusunnya dokumen perencanaan, evaluasi dan pelaporan Dinas	Persen	100	100	100
	Terlaksananya penyusunan Pelaporan dan Pertanggungjawaban Keuangan Dinas dengan baik dan benar	Persentase tersusunnya dokumen pelaporan pertanggungjawaban keuangan Dinas dengan baik dan tepat waktu	Persen	100	100	100
	Terlaksananya Koordinasi pengelolaan urusan kepegawaian	Persentase Jumlah urusan kepegawaian yang terlaksana	Persen	100	100	100
	Terlaksananya Koordinasi Pelayanan administrasi perkantoran	Persentase terlaksananya administrasi perkantoran	Persen	100	100	100
<b>Rata-rata Sasaran 1</b>						<b>100</b>
<b>Kategori</b>						<b>BAIK</b>
<b>Rata-rata Sasaran Program Dasar dan Pendukung</b>						<b>97,36</b>
<b>Kategori</b>						<b>BAIK</b>

NO	PROGRAM	ANGGARAN (Rp)	REALISASI	%	KET.
1	PROGRAM PENUNJANG URUSAN PEMERINTAHAN DAERAH KABUPATEN/KOTA	5.208.255.845	5.155.370.176	98,98	
2	PROGRAM PENGELOLAAN SUMBER DAYA AIR (SDA)	8.199.949.850	8.086.577.233	98,62	
3	PROGRAM PENGELOLAAN DAN PENGEMBANGAN SISTEM PENYEDIAAN AIR MINUM	4.977.066.982	4.845.556.669	97,36	
4	PROGRAM PENGELOLAAN DAN PENGEMBANGAN SISTEM AIR LIMBAH	10.817.624.550	10.726.934.550	99,16	
5	PROGRAM PENGELOLAAN DAN PENGEMBANGAN SISTEM DRAINASE	4.253.518.576	3.995.057.720	93,92	
6	PROGRAM PENATAAN BANGUNAN GEDUNG	3.832.650.000	2.591.190.267	67,61	
7	PROGRAM PENYELENGGARAAN JALAN	58.134.840.544	57.508.207.024	98,92	
8	PROGRAM PENGEMBANGAN JASA KONSTRUKSI	126.000.000	115.726.200	91,85	
9	PROGRAM PENYELENGGARAAN PENATAAN RUANG	360.000.000	322.338.950	89,54	
<b>TOTAL</b>		<b>95.909.906.347</b>	<b>93.346.958.789</b>	<b>97,33</b>	<b>BAIK</b>



### 3.2 EVALUASI DAN ANALISA AKUNTABILITAS KINERJA

#### 3.2.1 Capaian Kinerja Organisasi

Pencapaian kinerja sasaran Tahun 2024 Dinas Pekerjaan Umum dan Penataan Ruang Kabupaten Manggarai merupakan capaian kumulatif untuk 1 (satu) periode RPJMD (2021-2026). Capaian Kinerja sesuai Sasaran Strategis dimaksud adalah sebagai berikut:

Sasaran 1: Meningkatnya persentase Kawasan rawan bencana yang memiliki bangunan pengendali bencana banjir, erosi dan abrasi pantai; Indikator dari sasaran ini adalah Prosentase kawasan rawan bencana yang memiliki bangunan pengendali bencana. Realisasi capaian kinerja dihitung dengan rumus sebagai berikut :

Prosentase	=	$\frac{\text{Luas Kawasan rawan bencana yang memiliki bangunan pengendali bencana (Ha)}}{\text{Luas Kawasan rawan bencana (Ha)}} \times 100\%$	+	Kondisi Awal RPJMD
	=	$\frac{3,87}{23,12} \times 100\%$	+	16,6%
	=	33,33%		

Kondisi awal capaian kinerja pada RPJMD Kabupaten Manggarai tahun 2021-2026, prosentase kawasan rawan bencana yang memiliki bangunan pengendali bencana sebesar 16,60%. Luas Kawasan rawan bencana yang memiliki bangunan pengendali bencana sebesar 3,87 Ha dari total luas Kawasan bencana di Kabupaten Manggarai 23,12 Ha atau mencapai 16,73%. Dengan demikian sampai dengan akhir tahun 2024, persentase kawasan rawan bencana yang memiliki bangunan pengendali bencana sudah mencapai 33,33% dari target 41,36%, dengan tingkat capaian indikator sebesar 80,59%.

#### 2). **Sasaran 2** : Meningkatnya Persentase Jalan dalam Kondisi Mantap

Indikator dari sasaran ini adalah Prosentase Jalan Kabupaten dalam kondisi mantap. Realisasi capaian kinerja dihitung dengan rumus sebagai berikut:

Prosentase	=	$\frac{\text{Panjang jalan kabupaten kondisi mantap (km)}}{\text{Panjang jalan kabupaten seluruhnya (km)}} \times 100\%$
	=	$\frac{784,43}{1414,12} \times 100\%$
	=	55,47%



Prosentase ini merupakan realisasi capaian kinerja sampai dengan tahun 2024. Panjang jalan kabupaten dalam kondisi mantap adalah akumulasi dari Panjang jalan kabupaten pada kondisi permukaan **baik (518,63km) dan sedang (265,79km) dibagi total panjang jalan kabupaten seluruhnya (1414,12 km)**. Data ini merupakan data kondisi jalan sampai dengan akhir tahun 2024.

Tabel 3.2  
Daftar panjang jalan menurut keadaan dan status jalan (km)

No	Uraian	Status Jalan											
		Jalan Kabupaten											
		AKHIR TA. 2021			AKHIR TA. 2022			AKHIR TA. 2023			AKHIR TA. 2024		
JK	JD	TOTAL	JK	JD	TOTAL	JK	JD	TOTAL	JK	JD	TOTAL		
1	2	15	16	17	15	16	17	15	16	17	15	16	17
I	<b>JENIS PERMUKAAN</b>												
	a. Hotmix	297,43	0,00	297,43	293,75	0,00	293,75	431,38	0,00	431,38	388,12	0,00	388,12
	b. Aspal	918,75	106,06	1024,81	1176,61	89,73	1266,35	791,96	165,85	957,81	825,34	165,85	991,19
	c. Kerikil	128,36	168,09	296,45	23,59	175,96	199,55	237,44	160,65	398,09	137,19	160,65	297,84
	d. Tanah	110,12	136,57	246,69	52,45	144,69	197,14	64,29	83,29	147,57	57,92	83,29	141,21
	e. Perkerasan Beton	7,35	0,15	7,50	2,52	0,49	3,01	7,50	1,09	8,59	5,54	1,09	6,62
	<b>JUMLAH I</b>	<b>1462,00</b>	<b>410,87</b>	<b>1872,87</b>	<b>1548,92</b>	<b>410,87</b>	<b>1959,79</b>	<b>1532,58</b>	<b>410,87</b>	<b>1943,45</b>	<b>1414,12</b>	<b>410,87</b>	<b>1824,99</b>
II	<b>KONDISI PERMUKAAN</b>												
	a. Baik	1135,77	84,96	1220,73	552,47	100,70	653,17	630,61	100,70	731,31	518,63	100,70	619,34
	b. Sedarang	24,57	12,12	36,69	296,34	2,62	298,96	296,34	2,62	298,96	265,79	2,62	268,42
	c. Rusak	63,18	9,13	72,32	69,13	3,58	72,71	69,13	3,58	72,71	76,70	3,58	80,28
	d. Rusak Berat	238,48	304,66	543,14	630,99	303,96	934,95	536,50	303,96	840,46	552,99	303,96	856,95
	<b>JUMLAH II</b>	<b>1462,00</b>	<b>410,87</b>	<b>1872,87</b>	<b>1548,92</b>	<b>410,87</b>	<b>1959,79</b>	<b>1532,58</b>	<b>410,87</b>	<b>1943,44</b>	<b>1414,12</b>	<b>410,87</b>	<b>1824,99</b>
III	<b>KELAS JALAN</b>												
	a. Kelas I												
	b. Kelas II												
	c. Kelas III												
	d. Kelas IIIA												
	e. Kelas IIIB	67,00	0,00	67,00	67,00	0,00	67,00	67,00	0,00	67,00	67,00	0,00	67,00
	f. Kelas IIIC	1395,00	410,87	1805,87	1481,92	410,87	1892,79	1465,58	410,87	1876,44	1347,12	410,87	1757,99
	g. Kelas tidak dirinci												
	<b>JUMLAH III</b>	<b>1462,00</b>	<b>410,87</b>	<b>1872,87</b>	<b>1548,92</b>	<b>410,87</b>	<b>1959,79</b>	<b>1532,58</b>	<b>410,87</b>	<b>1943,44</b>	<b>1414,12</b>	<b>410,87</b>	<b>1824,99</b>

KEMANTAPAN JALAN TA 2024		
Baik	Mantap	55,47
Sedarang		
Rusak	Tidak	44,53
Rusak Berat	Mantap	

Tabel 3.3  
Data Jalan dan Jembatan

NO	URAIAN	2024	KET
I	JUMLAH JEMBATAN SAMPAI DENGAN TAHUN 2024	171	Unit
II	PEKERJAAN PEMBANGUNAN, REHABILITASI JEMBATAN (PAKET)	2	Unit
III	ASET BARU	0	Unit

Tabel 3.4  
Realisasi pembangunan jalan dan jembatan Tahun 2024

NO	JENIS KONSTRUKSI	SAT	2021	2022	2023	2024
1	HRS	km	10,53	293,75	37,50	13,82
2	Lapen	km	29,29	1.266,35	34,73	18,39
3	Telford	km	7,65	199,55	1,13	0,6
4	Rabat/Paving/ Trotoar	km	0,85		4,416	1,33
5	Tanah (Pembukaan Jalan Baru)	km	5,7		3	12,36
6	Rehabilitasi	km	37,1	72,71	31,48	12,97
7	Pemeliharaan Jalan	km			2,4	0
	<b>TOTAL</b>		<b>91,112</b>	<b>1.759,645</b>	<b>112,256</b>	<b>59,23</b>



NO	URAIAN	2021	2022	2023	2024
I	Jumlah jembatan s.d tahun	282 unit	285 unit	288 unit	171 unit
II	KONDISI JEMBATAN				
	a. Baik	276 unit	283 unit	288 unit	7 unit
	b. Rusak Ringan	5 unit	1 unit	-	101 unit
	c. Rusak Berat	1 unit	1 unit	-	63 unit

3). **Sasaran 3:** Peningkatan persentase Drainase perkotaan yang dibangun;

Indikator dari sasaran ini adalah Prosentase Drainase Perkotaan yang dibangun. Realisasi capaian kinerja dihitung dengan rumus sebagai berikut:

$$\begin{aligned}
 \text{Prosentase} &= \frac{\text{Panjang saluran drainase terbangun (km)}}{\text{Panjang jalan kabupaten tahun 2024 (km)}} \times 100\% + \text{Kondisi tahun 2023} \\
 &= \frac{5,19 \text{ km}}{1414,112 \text{ km}} \times 100\% + 72,45\% \\
 &= 72,82\%
 \end{aligned}$$

Pada tahun 2024, ada 34 paket yang mendukung peningkatan persentase drainase perkotaan sebagai berikut :

Tabel 3.5  
Data Paket Pekerjaan Drainase pada Tahun 2024

No	Nama Paket 2024	Lokasi	Pekerjaan	Panjang Penanganan	Satuan
1	Pembangunan Drainase dalam Kota Iteng, Kec. Satarmese	SATAR MESE	Drainase	142,86	meter
2	Pembangunan Drainase di Depan Apotik Family Farma, Desa Lentang, Kec. Lelak	LELAK	Drainase	100,00	meter
3	Pembangunan Drainase Dusun Wohe, Desa Bangka Jong, Kec. Wae Rii	WAE RII	Drainase	142,86	meter
4	Pembangunan Drainase Golo Rendo - Kakor, Kec. Ruteng	RUTENG	Drainase	285,71	meter
5	Pembangunan Drainase jalan Sondeng - Liangbua, Kec. Langke Rembong	LANGKE REMBONG	Drainase	285,71	meter
6	Pembangunan Drainase Jbt. Wae Lelang - Kampung Lamba, Desa ketang, Kec. Lelak	LELAK	Drainase	142,86	meter
7	Pembangunan Drainase menuju jbt. Wae Tesem, Desa Pong Umpu, Kec. Lelak	LELAK	Drainase	71,43	meter
8	Pembangunan Drainase Perkotaan dalam Wilayah Kecamatan Cibal (Lokasi Tersebar)	CIBAL	Drainase	74,80	meter
9	Pembangunan Drainase Perkotaan dalam Wilayah Kecamatan Langke Rembong (Lokasi Tersebar)	LANGKE REMBONG	Drainase	280,73	meter
10	Pembangunan Drainase Perkotaan dalam Wilayah Kecamatan Reok (Lokasi Tersebar)	REOK	Drainase	90,00	meter



No	Nama Paket 2024	Lokasi	Pekerjaan	Panjang Penanganan	Satuan
11	Pembangunan Drainase Perkotaan dalam Wilayah Kecamatan Ruteng (Lokasi Tersebar)	RUTENG	Drainase	94,71	meter
12	Pembangunan Drainase Perkotaan dalam Wilayah Kecamatan Satarmese (Lokasi Tersebar)	SATAR MESE	Drainase	90,00	meter
13	Pembangunan Drainase Perkotaan dalam Wilayah Kecamatan Wae Rii (Lokasi Tersebar)	WAE RII	Drainase	110,00	meter
14	Pembangunan Drainase Perkotaan di Desa Sambu, Kec.Reok Barat	REOK BARAT	Drainase	50,00	meter
15	Pembangunan Drainase Perkotaan di Desa Urang Kecamatan Lelak	LELAK	Drainase	50,00	meter
16	Pembangunan Drainase Perkotaan di Dusun Ntala dan Dusun Nanu Desa Buar, Kec. Rahong Utara	RAHONG UTARA	Drainase	24,29	meter
17	Pembangunan Drainase Perkotaan di Dusun Rotok dan Dusun Mukute'e, Desa Hilihintir, Kec. Satar Mese Barat	SATAR MESE BARAT	Drainase	50,00	meter
18	Pembangunan Drainase RT 01 RW 01 Dusun Lamba, Desa Golo Cador, Kec. Wae Rii	WAE RII	Drainase	142,86	meter
19	Pembangunan Drainase RT 12 RW 03, Kel. Karot, Kec. Langke Rembong	LANGKE REMBONG	Drainase	142,86	meter
20	Pembangunan Drainase RT 12 rw 07 Langgo, Kel. Carep, Kec. Langke Rembong	LANGKE REMBONG	Drainase	214,29	meter
21	Pembangunan Drainase RT 14 - Pong Ara, Kel. Pitak, Kec. Langke Rembong	LANGKE REMBONG	Drainase	214,29	meter
22	Pembangunan Drainase RT 25, Kel. Watu, Kec. Langke Rembong	LANGKE REMBONG	Drainase	71,43	meter
23	Pembangunan Drainase RT 38 RW 04, Kel. Karot, Kec. Langke Rembong	LANGKE REMBONG	Drainase	214,29	meter
24	Pembangunan Drainase SDI Dantar Jalan Pela - Ramut, Desa Nao, Kec. Satarmese Utara	SATAR MESE UTARA	Drainase	285,71	meter
25	Pembangunan Drainase Wae Mese Jalan Jaong - Wotol, Desa Jaong, Kec. Satarmese	SATAR MESE	Drainase	285,71	meter
26	Rehabilitasi Drainase Perkotaan Jl. Juria (Belakang Kp. Kumba - Pustu Kumba), Kel. Satar Tacik	LANGKE REMBONG	Drainase	285,71	meter
27	Rehabilitasi Drainase Perkotaan Jl. Renya Rosari (Salon Evi - Kopkardios), Kel. Bangka Nekang	LANGKE REMBONG	Drainase	285,71	meter
28	Rehabilitasi Drainase Perkotaan Jl. Ulumbu (SMK Sadarwisata - Sp. Persada), Kel. Bangka Nekang	LANGKE REMBONG	Drainase	285,71	meter
29	Rehabilitasi Saluran Drainase Perkotaan dalam Wilayah Kecamatan Langke Rembong (Lokasi Tersebar)	LANGKE REMBONG	Drainase	214,29	meter
30	Rehabilitasi Saluran Drainase Perkotaan dalam Wilayah Kecamatan Lelak (Lokasi Tersebar)	LELAK	Drainase	60,00	meter
31	Rehabilitasi Saluran Drainase Perkotaan dalam Wilayah Kecamatan Rahong Utara (Lokasi Tersebar)	RAHONG UTARA	Drainase	120,00	meter



No	Nama Paket 2024	Lokasi	Pekerjaan	Panjang Penanganan	Satuan
32	Rehabilitasi Saluran Drainase Perkotaan dalam Wilayah Kecamatan Reok Barat (Lokasi Tersebar)	REOK BARAT	Drainase	80,00	meter
33	Rehabilitasi Saluran Drainase Perkotaan dalam Wilayah Kecamatan Reok (Lokasi Tersebar)	REOK	Drainase	120,00	meter
34	Rehabilitasi Saluran Drainase Perkotaan dalam Wilayah Kecamatan Satarmese (Lokasi Tersebar)	SATAR MESE	Drainase	80,00	meter
	<b>Total Panjang</b>			<b>5.188,81</b>	<b>meter</b>

Sumber: Dinas PUPR Kab. Manggarai, Jan 2025

Target Prosentase Drainase Perkotaan yang Dibangun pada tahun 2024 adalah 81,70%. dengan realisasi sebesar 72,82%, capaian kinerja terhadap target ini mencapai 89,13%.

4). **Sasaran 4** : Persentase luas daerah terlayani irigasi primer;

Indikator dari sasaran ini adalah Persentase luas daerah terlayani irigasi primer. Realisasi capaian kinerja dihitung dengan rumus sebagai berikut:

$$\begin{aligned}
 \text{Persentase} &= \frac{\text{Luas D.I. yang terlayani irigasi primer (Ha)}}{\text{Luas Seluruh Daerah Irigasi (Ha)}} \times 100\% \\
 &= \frac{17.441,01 \text{ Ha}}{19.833 \text{ Ha}} \times 100\% \\
 &= 87,94 \%
 \end{aligned}$$

Tabel 3.6  
Data Jaringan Irigasi Sesuai Kewenangan Kabupaten

NO	IRIGASI	SAT.	TAHUN				KETERANGAN
			2021	2022	2023	2024	
1	Persentase Irigasi Kabupaten Dalam Kondisi Baik	%	71,60	72,26	86,86	87,94	
2	Rasio Jaringan Irigasi	Ratio	18,99	16,87	16,87	16,87	(Rasio Panjang saluran irigasi lahan terhadap Luas Lahan Budidaya Pertanian) bertambahnya cakupan pelayanan irigasi pertanian rakyat yang terlayani oleh air irigasi
		%	80,28	90,36	90,36	90,36	
3	Jenis Prasarana Irigasi / Pengairan						
	a. Non Teknis ( m )	m	177.258	174.737	174.737	161.520,15	
	b. Teknis ( m )	m	125.111	127.632	134.886,8	140.848,85	
	- Primer	m	100.779,0	100.779,0	100.779,0	101.175,40	
	- Sekunder	m	22.921,00	25.442,20	32.696,81	38.118,58	
	- Tersier		1.411	1.411	1.411	1.554,87	



NO	IRIGASI	SAT.	TAHUN				KETERANGAN
			2021	2022	2023	2024	
	c. Panjang jaringan (m)	m	302.369	302.369	302.369	302.369,0 0	
	d. Panjang yang tertangani (m)	m	3.821	2.521,2	7.254,61	8.483,24	
	e. Luas Irigasi (Ha)	Ha	19.833	19.833	19.833	19.833,00	
	f. Luas Irigasi dalam Kondisi Baik (Ha)	Ha	14.209	14.330,9 9	17.226,94	17.441,01	
	g. Luas Irigasi yang tertangani (Ha)	Ha	566	121,99	2.895,95	214,06	

Sumber: Dinas PUPR Kab. Manggarai, Jan 2025

Target Persentase luas daerah terlayani irigasi primer pada tahun 2024 adalah 91,13%. dengan realisasi sebesar 87,94%, capaian kinerja terhadap target ini mencapai 96,50%.

5). **Sasaran 5a** : Persentase Rumah Tangga yang memiliki akses terhadap sanitasi layak dan berkelanjutan;

Indikator dari sasaran ini adalah Persentase Rumah Tangga yang memiliki akses terhadap sanitasi layak dan berkelanjutan. Realisasi capaian kinerja dihitung dengan rumus sebagai berikut:

$$\begin{aligned}
 \text{Persentase} &= \frac{\text{Jumlah RT yang memiliki akses sanitasi layak (RT)}}{\text{Jumlah seluruh RT daerah kabupaten}} \times 100\% \\
 &= \frac{81.988 \text{ KK}}{97.838 \text{ KK}} \times 100\% \\
 &= 83,80\%
 \end{aligned}$$

Target Persentase Rumah Tangga yang Memiliki Akses Terhadap Sanitasi Layak dan Berkelanjutan pada tahun 2024 adalah 83,98%. dengan realisasi sebesar 83,80% , capaian kinerja terhadap target ini mencapai 99,78% dengan hasil kegiatan terlihat pada tabel berikut :

Tabel 3.7

Data Rumah Tangga yang Memiliki Akses Terhadap Sanitasi Layak

1. KECAMATAN WAE RI'I

NO	NAMA DESA/KEL	Jumlah Jiwa	Jumlah KK	Jiwa Akses sanitasi	KK Akses sanitasi	% Jiwa	% KK
1	SATAR NGKELING	2187	663	2.030	594	92,81	89,59
2	LALONG	1945	570	1.935	546	99,49	95,79
3	POCO	1.153	350	1.093	320	94,83	91,43
4	WAE MULU	2489	745	2.081	609	83,60	81,74
5	NDEHES	2293	680	2.081	609	90,75	89,56
6	GOLO CADOR	2.545	752	2.204	645	86,60	85,77
7	LONGKO	1.337	376	1.083	317	81,01	84,31
8	RANGGI	1604	469	1.486	435	92,67	92,75
9	COMPANG NDEHES	1.909	586	1.860	571	97,44	97,44
10	BANGKA JONG	1.349	383	1.015	297	75,23	77,55
11	BANGKA KENDA	2620	753	1.995	584	76,16	77,56
12	GOLO MENDO	1149	345	1.059	310	92,19	89,86
13	GOLO WUA	1062	325	940	275	88,48	84,62



NO	NAMA DESA/KEL	Jumlah Jiwa	Jumlah KK	Jiwa Akses sanitasi	KK Akses sanitasi	% Jiwa	% KK
14	WAE RII	2539	701	2.415	679	95,12	96,86
15	RANAKA	1918	519	1.500	411	78,21	79,19
16	GOLO WATU	2343	668	2.098	614	89,54	91,92
17	BENTENG POCO	1.139	335	1.088	324	95,52	96,72
		31.581	9.220	27.964	8.140	88,55	88,29

## 2. KECAMATAN RUTENG

NO	NAMA DESA/KEL	Jumlah Jiwa	Jumlah KK	Jiwa Akses sanitasi	KK Akses sanitasi	% Jiwa	% KK
18	CUMBI	2.290	621	1.797	520	78,47	83,74
19	KAKOR	1.759	523	1.600	477	90,96	91,20
20	PONG MURUNG	3.325	963	2.616	757	78,68	78,61
21	WAE BELANG	3.722	1.088	3.649	1.056	98,05	97,06
22	BULAN	3.469	1.079	3.286	1.022	94,72	94,72
23	PONG LAO	2.110	587	2.000	566	94,79	96,42
24	BEO RAHONG	2.749	790	2.599	752	94,53	95,19
25	GOLO WOROK	1.913	535	1.621	469	84,72	87,66
26	MELER	2.943	820	2.290	645	77,81	78,66
27	BENTENG KUWU	2.991	825	2.450	709	81,92	85,94
28	BELANG TURI	2.068	602	1.894	548	91,58	91,03
29	PONG LEKO	1.976	572	1.856	537	93,91	93,88
30	RAI	2.397	663	2.000	549	83,44	82,81
31	POCO LIKANG	2.430	660	1.700	476	69,96	72,12
32	BANGKA LAO	2.450	722	2.288	662	93,38	91,69
33	COMPANG DALO	2.286	631	1.728	500	75,59	79,24
34	BEA KAKOR	1.804	538	1.692	476	93,79	88,48
35	COMPANG NAMUT	1.746	562	1.600	521	91,64	92,70
36	PONG LALE	911	289	870	271	95,50	93,77
		45.339	13.070	39.535	11.513	87,20	88,09

## 3. KECAMATAN SATARMESE

NO	NAMA DESA/KEL	Jumlah Jiwa	Jumlah KK	Jiwa Akses sanitasi	KK Akses sanitasi	% Jiwa	% KK
37	JAONG	1.071	315	730	214	68,16	67,94
38	PONGKOR	1.931	579	1660	508	85,97	87,74
39	WAE AJANG	2.060	553	1482	414	71,94	74,86
40	PAPANG	2.469	714	2116	591	85,69	82,77
41	WEWO	2.549	688	2048	572	80,33	83,14
42	LUNGAR	1.547	400	1260	333	81,45	83,25
43	MOCOK	1.712	480	1414	395	82,59	82,29
44	KOAK	1.955	479	1461	408	74,71	85,18
45	LANGGO	1.643	449	1346	376	81,92	83,74
46	LEGU	2.379	660	2278	620	95,75	93,94
47	PAKA	1.903	530	1725	482	90,67	90,94
48	TAL	2.141	574	1760	479	82,20	83,45
49	GOLO LAMBO	898	253	684	191	76,14	75,49
50	NGKAER	1.000	288	920	265	92,01	92,01
51	UMUNG	1.858	521	1604	448	86,31	85,99
52	TADO	1.066	301	619	173	58,10	57,48
53	GARA	1.208	347	1208	346	100,00	99,71



NO	NAMA DESA/KEL	Jumlah Jiwa	Jumlah KK	Jiwa Akses sanitasi	KK Akses sanitasi	% Jiwa	% KK
54	GOLO MUNTAS	1.435	384	1289	360	89,81	93,75
55	PONGGEOK	1.497	417	1418	396	94,69	94,96
56	ITENG	1.235	353	1214	339	98,26	96,03
57	SATAR LOUNG	1.187	329	1095	306	92,28	93,01
58	LOLANG	1.900	548	1554	434	81,77	79,20
59	ULU BELANG	1.279	390	1184	361	92,56	92,56
		37.923	10.552	32.067	9.011	84,56	85,40

#### 4. KECAMATAN CIBAL

NO	NAMA DESA/KEL	Jumlah Jiwa	Jumlah KK	Jiwa Akses sanitasi	KK Akses sanitasi	% Jiwa	% KK
60	NENU	2.417	717	2.267	684	93,78	95,40
61	RADO	1.622	472	1.349	407	83,16	86,23
62	WUDI	1.828	512	1.612	463	88,18	90,43
63	WELU	2.228	628	1.740	525	78,09	83,60
64	GOLO	1.590	472	782	236	49,19	50,00
65	BARANG	1.400	422	1.302	393	93,03	93,13
66	PERAK	1.436	453	868	262	60,46	57,84
67	BEA MESE	1.346	409	931	281	69,19	68,70
68	LANGKAS	1.385	430	765	211	55,23	49,07
69	LADUR	1.912	605	782	236	40,91	39,01
70	KENTOL	1.143	353	1.143	353	100,00	100,00
71	RIUNG	2.233	662	2.111	637	94,54	96,22
72	PINGGANG	1.633	470	862	260	52,76	55,32
73	LANDO	932	326	615	216	65,99	66,26
74	GAPONG	1.287	392	1.287	392	100,00	100,00
75	PAGAL	2.366	695	2.174	656	91,88	94,39
76	GOLO NCUANG	1.345	396	1.345	396	100,00	100,00
		28.103	8.414	21.935	6.608	78,05	78,54

#### 5. KECAMATAN REOK

NO	NAMA DESA/KEL	Jumlah Jiwa	Jumlah KK	Jiwa Akses sanitasi	KK Akses sanitasi	% Jiwa	% KK
77	ROBEK	2161	628	1.597	471	73,91	75,00
78	RUIS	2.123	597	1.923	567	90,56	94,97
79	BAJAK	1498	435	865	255	57,72	58,62
80	WATU BAUR	705	205	654	193	92,83	94,15
81	SALAMA	2.094	611	1.553	458	74,17	74,96
82	WATU TANGO	1.176	328	1.202	280	102,21	85,37
83	REO	2.479	803	2.451	794	98,88	98,88
84	MATA AIR	2.562	796	2.504	778	97,74	97,74
85	BARU	1.859	569	1.780	525	95,76	92,27
86	WANGKUNG	3.639	1.036	2.513	741	69,05	71,53
		20.296	6.008	17.042	5.062	83,97	84,25

#### 6. KECAMATAN SATARMESE BARAT

NO	NAMA DESA/KEL	Jumlah Jiwa	Jumlah KK	Jiwa Akses sanitasi	KK Akses sanitasi	% Jiwa	% KK
87	HILIHINTIR	3.279	937	3.188	915	97,22	97,65
88	BEA KONDO	1904	521	1.324	380	69,54	72,94



NO	NAMA DESA/KEL	Jumlah Jiwa	Jumlah KK	Jiwa Akses sanitasi	KK Akses sanitasi	% Jiwa	% KK
89	GOLO ROPONG	1.295	398	1.170	362	90,35	90,95
90	TERONG	2.007	602	1.899	545	94,61	90,53
91	CEKA LUJU	988	290	735	211	74,41	72,76
92	SATAR LUJU	1.751	495	1.362	391	77,80	78,99
93	SATAR LENDA	2.374	665	2.212	635	93,19	95,49
94	SATAR RUWUK	1.469	420	1.234	349	84,00	83,10
95	NUCA MOLAS	1.403	393	1.084	311	77,23	79,13
96	BORIK	1.039	314	850	262	81,81	83,44
97	CAMBIR LECA	2.593	730	2.593	730	100,00	100,00
148	WONGKA	932	253	932	250	100,00	98,81
		21.034	6.018	18.583	5.341	88,35	88,75

## 7. KECAMATAN RAHONG UTARA

NO	NAMA DESA/KEL	Jumlah Jiwa	Jumlah KK	Jiwa Akses sanitasi	KK Akses sanitasi	% Jiwa	% KK
99	BUAR	2.592	759	1.224	361	47,22	47,56
100	BENTENG TUBI	1.647	507	492	145	29,85	28,60
101	COMPANG DARI	1.497	448	1.244	367	83,11	81,92
102	DIMPONG	1.408	455	1.265	373	89,81	81,98
103	BANGKA AJANG	2.252	642	1.875	537	83,26	83,64
104	LIANG BUA	2.570	756	1.678	495	65,30	65,48
105	TENGGU LESE	2.305	678	1.858	548	80,60	80,83
106	GOLO LANGKOK	2.746	796	2.329	687	84,82	86,31
107	PONG LENGOR	2.540	736	1.373	405	54,06	55,03
108	MANONG	1.596	482	1.217	359	76,26	74,48
109	BANGKA RUANG	1.666	474	1.119	330	67,15	69,62
110	WAE MANTANG	1.740	482	1.160	325	66,67	67,43
		24.559	7.215	16.833	4.932	68,54	68,36

## 8. KECAMATAN LELAK

NO	NAMA DESA/KEL	Jumlah Jiwa	Jumlah KK	Jiwa Akses sanitasi	KK Akses sanitasi	% Jiwa	% KK
111	BANGKA LELAK	2.297	672	1.506	437	65,54	65,03
112	GELONG	1.295	377	665	193	51,34	51,19
113	URANG	1.536	447	572	166	37,23	37,14
114	KETANG	1.530	460	744	216	48,64	46,96
115	PONG UMPU	1.122	336	665	193	59,26	57,44
116	BANGKA DESE	729	215	386	112	52,93	52,09
117	NATI	863	243	837	234	96,99	96,30
118	NDIWAR	1.048	309	924	251	88,17	81,23
119	BANGKA TONGGUR	910	267	513	149	56,41	55,81
120	LENTANG	1.931	508	775	207	40,13	40,75
		13.261	3.834	7.587	2.158	57,21	56,29

## 9. KECAMATAN REOK BARAT

NO	NAMA DESA/KEL	Jumlah Jiwa	Jumlah KK	Jiwa Akses sanitasi	KK Akses sanitasi	% Jiwa	% KK
121	RURA	1676	470	561	313	33,47	66,60
122	KAJONG	2536	718	921	514	36,32	71,59
123	TOE	1108	307	1.004	261	90,61	85,02



NO	NAMA DESA/KEL	Jumlah Jiwa	Jumlah KK	Jiwa Akses sanitasi	KK Akses sanitasi	% Jiwa	% KK
124	LOCE	2339	657	806	450	34,48	68,49
125	SAMBI	2049	582	414	231	20,20	39,69
126	LANTE	1265	380	600	335	47,46	88,16
127	NGGALAK	1785	487	1.759	466	98,54	95,69
128	PARA LANDO	100	304	457	255	456,96	83,88
129	LEMARANG	893	251	400	223	44,75	88,84
130	TORONG KOE	1123	315	321	179	28,56	56,83
		14874	4471	7.243	3.227	48,70	72,18

## 10. KECAMATAN CIBAL BARAT

NO	NAMA DESA/KEL	Jumlah Jiwa	Jumlah KK	Jiwa Akses sanitasi	KK Akses sanitasi	% Jiwa	% KK
131	TIMBU	1768	565	1.768	565	100,00	100,00
132	GOLO WOI	1298	365	1.225	347	94,38	95,07
133	BANGKA ARA	706	226	706	226	100,00	100,00
134	WAE RENCA	2137	631	2.001	596	93,64	94,45
135	WAE CODI	2058	571	1.980	548	96,21	95,97
136	LATUNG	1519	418	1.430	400	94,14	95,69
137	COMPANG CIBAL	1429	462	1.349	436	94,37	94,37
138	LEND A	1802	521	1.662	495	92,23	95,01
139	BERE	2572	750	2.473	721	96,13	96,13
140	GOLO LANAK	1335	408	1.335	408	100,00	100,00
		16624	4917	15.928	4.742	95,81	96,44

## 11. KECAMATAN LANGKE REMBONG

NO	NAMA DESA/KEL	Jumlah Jiwa	Jumlah KK	Jiwa Akses sanitasi	KK Akses sanitasi	% Jiwa	% KK
141	BANGKA NEKANG	2.432	1.096	2.414	1.088	99,27	99,27
142	MBAUMUKU	3.055	1.398	2.987	1.367	97,78	97,78
143	PITAK	4.787	1.354	4.366	1.287	91,21	95,05
144	KAROT	4.581	1.403	4.320	1.293	94,30	92,16
145	WATU	5.345	522	5.345	522	100,00	100,00
146	POCO MAL	1.757	2.508	1.680	2.365	95,62	94,30
147	COMPANG CAREP	1.004	1.045	895	972	89,14	93,01
148	LACI CAREP	970	194	950	190	97,94	97,94
149	TADONG	1.697	951	1.650	930	97,23	97,79
150	SATAR TACIK	5.006	1.161	4.378	1.020	87,46	87,86
151	CAREP	3.036	921	2.775	818	91,40	88,82
152	TENDA	3.501	803	3.292	755	94,02	94,02
153	ROWANG	1.033	1.357	976	1.271	94,48	93,66
154	WASO	3.727	461	3.456	424	92,73	91,97
155	COMPANG TUKE	2.374	252	2.175	229	91,62	90,87
156	LAWIR	1.650	254	1.592	245	96,46	96,46
157	BANGKA LEDA	2.882	448	2.700	404	93,68	90,18
158	PAU	8.210	292	7.490	260	91,23	89,04
159	WALI	4.918	763	4.200	654	85,40	85,71
160	GOLO DUKAL	3.729	645	3.580	614	96,00	95,19
		65.694	17.828	61.221	16.708	93,19	93,72



## 12. KECAMATAN SATARMESE UTARA

NO	NAMA DESA/KEL	Jumlah Jiwa	Jumlah KK	Jiwa Akses sanitasi	KK Akses sanitasi	% Jiwa	% KK
161	RENDA	1.626	473	1.093	317	67,23	67,02
162	TODO	1.419	402	845	245	59,54	60,95
163	GULUNG	1.830	528	1.310	380	71,61	71,97
164	POPO	1.518	460	1.035	300	68,15	65,22
165	LIA	1.514	456	1.110	315	73,32	69,08
166	KOLE	1.618	470	1.466	425	90,58	90,43
167	LING	1.257	385	731	212	58,16	55,06
168	NAO	1.840	523	1.393	404	75,72	77,25
169	CIRENG	1.623	458	1.207	350	74,37	76,42
170	RUANG	1.281	351	817	237	63,80	67,52
171	MATA WAE	1.365	390	666	193	48,76	49,49
		16.891	4.896	11.673	3.378	69,11	69,00
<b>TOTAL PERSENTASE</b>		<b>JIWA (%) = 82,58</b>		<b>RT sanitasi</b>		<b>= 97.838</b>	
<b>KAB. MANGGARAI</b>		<b>KK (%) = 83,80</b>		<b>RT seluruh</b>		<b>= 81.988</b>	
				<b>% RT Terlayani</b>		<b>= 83,80%</b>	

6). **Sasaran 5b** : Persentase Rumah Tangga yang memiliki akses terhadap air minum layak dan berkelanjutan;

Indikator dari sasaran ini adalah Persentase Rumah Tangga yang memiliki akses terhadap air minum layak dan berkelanjutan. Realisasi capaian kinerja dihitung dengan rumus sebagai berikut :

$$\begin{aligned}
 \text{Persentase} &= \frac{\text{Jumlah RT yang memiliki akses air minum (RT)}}{\text{Jumlah seluruh RT daerah kabupaten}} \times 100\% \\
 &= \frac{84.219 \text{ KK}}{97.838 \text{ KK}} \times 100\% \\
 &= 86,08 \%
 \end{aligned}$$

Pendayagunaan air bersih/air minum yang dilaksanakan Dinas PUPR adalah melalui pembangunan, peningkatan/pelebaran dan rehabilitasi sarana prasarana jaringan air bersih/air minum serta operasi dan pemeliharaan jaringan air minum. Capaian hingga akhir tahun 2024 total penduduk yang terlayani air minum bersih adalah 84.219 Rumah Tangga, atau 86,08% dari 97.838 Total Rumah Tangga.

Untuk mengukur keberhasilan program kegiatan SPAM berikut tabel realisasi capain program perkecamatan :



Tabel 3.8  
Data Rumah Tangga yang Memiliki Akses Air Minum Layak

1. KECAMATAN WAE RI'I

NO	NAMA DESA/KEL	Jumlah Jiwa	Jumlah KK	Jiwa Akses sanitasi	KK Akses sanitasi	% Jiwa	% KK
1	SATAR NGKELING	2187	663	2.187	663	100	100
2	LALONG	1945	570	1.945	570	100	100
3	POCO	1.153	350	1.153	350	100	100
4	WAE MULU	2489	745	1.770	532	71,11	71,41
5	NDEHES	2293	680	2293	680	100	100
6	GOLO CADOR	2.545	752	2.545	752	100	100
7	LONGKO	1.337	376	1.337	376	100	100
8	RANGGI	1604	469	1.604	469	100	100
9	COMPANG NDEHES	1.909	586	1.909	586	100	100
10	BANGKA JONG	1.349	383	1.126	324	83,47	84,60
11	BANGKA KENDA	2620	753	2.620	753	100	100
12	GOLO MENDO	1149	345	1149	345	100	100
13	GOLO WUA	1062	325	475	180	44,73	55,38
14	WAE RII	2539	701	2539	701	100	100
15	RANAKA	1918	519	1.650	448	86,03	86,32
16	GOLO WATU	2343	668	2084	418	88,95	62,57
17	BENTENG POCO	1.139	335	660	308	57,95	91,94
		31.581	9.220	29.046	8.455	91,97	91,70

2. KECAMATAN RUTENG

NO	NAMA DESA/KEL	Jumlah Jiwa	Jumlah KK	Jiwa Akses sanitasi	KK Akses sanitasi	% Jiwa	% KK
38	CUMBI	2.290	621	2.290	621	100	100
39	KAKOR	1.759	523	1.759	523	100	100
40	PONG MURUNG	3.325	963	3.325	963	100	100
41	WAE BELANG	3.722	1.088	3.722	1.088	100	100
42	BULAN	3.469	1.079	2715	820	78,26	76,00
43	PONG LAO	2.110	587	1000	265	47,39	45,14
44	BEO RAHONG	2.749	790	2.749	790	100	100
45	GOLO WOROK	1.913	535	1.913	535	100	100
46	MELER	2.943	820	2663	770	90,49	93,90
47	BENTENG KUWU	2.991	825	2.991	825	100	100
48	BELANG TURI	2.068	602	2.068	602	100	100
49	PONG LEKO	1.976	572	1.413	420	71,51	73,43
50	RAI	2.397	663	898	230	37,46	34,69
51	POCO LIKANG	2.430	660	2.219	640	91,32	96,97
52	BANGKA LAO	2.450	722	1798	450	73,39	62,33
53	COMPANG DALO	2.286	631	1905	537	83,33	85,10
54	BEA KAKOR	1.804	538	1.804	538	100	100
55	COMPANG NAMUT	1.746	562	1.140	330	65,29	58,72
56	PONG LALE	911	289	911	289	100	100
		45.339	13.070	39.283	11.236	86,64	85,97



### 3. KECAMATAN SATARMESE

NO	NAMA DESA/KEL	Jumlah Jiwa	Jumlah KK	Jiwa Akses sanitasi	KK Akses sanitasi	% Jiwa	% KK
57	JAONG	1.071	315	1.071	315	100	100
58	PONGKOR	1.931	579	1.931	579	100	100
59	WAE AJANG	2.060	553	2.060	553	100	100
60	PAPANG	2.469	714	1.959	680	79,34	95,24
61	WEWO	2.549	688	2.041	530	80,07	77,03
62	LUNGAR	1.547	400	1.547	400	100,00	100,00
63	MOCOK	1.712	480	1.027	270	59,99	56,25
64	KOAK	1.955	479	1.850	470	94,63	98,12
65	LANGGO	1.643	449	1.643	449	100	100
66	LEGU	2.379	660	2.233	623	93,86	94,39
67	PAKA	1.903	530	1.903	530	100	100
68	TAL	2.141	574	2.141	574	100	100
69	GOLO LAMBO	898	253	898	253	100	100
70	NGKAER	1.000	288	920	273	92,00	94,79
71	UMUNG	1.858	521	1.858	521	100	100
72	TADO	1.066	301	1.066	301	100	100
73	GARA	1.208	347	1.208	347	100	100
74	GOLO MUNTAS	1.435	384	1.435	384	100	100
75	PONGGEOK	1.497	417	1.497	417	100	100
76	ITENG	1.235	353	1.235	353	100	100
77	SATAR LOUNG	1.187	329	1.187	329	100,00	100,00
78	LOLANG	1.900	548	924	274	48,63	50,00
79	ULU BELANG	1.279	390	476	150	37,22	38,46
		37.923	10.552	34.110	9.575	89,95	90,74

### 4. KECAMATAN CIBAL

NO	NAMA DESA/KEL	Jumlah Jiwa	Jumlah KK	Jiwa Akses sanitasi	KK Akses sanitasi	% Jiwa	% KK
80	NENU	2.417	717	2.417	717	100	100
81	RADO	1.622	472	1.622	472	100	100
82	WUDI	1.828	512	1.134	340	62,04	66,41
83	WELU	2.228	628	1.460	440	65,53	70,06
84	GOLO	1.590	472	1.510	450	94,97	95,34
85	BARANG	1.400	422	1.400	422	100	100
86	PERAK	1.436	453	1.436	453	100	100
87	BEA MESE	1.346	409	1.187	360	88,19	88,02
88	LANGKAS	1.385	430	1.062	334	76,68	77,67
89	LADUR	1.912	605	1.549	445	81,01	73,55
90	KENTOL	1.143	353	1.143	353	100	100
91	RIUNG	2.233	662	2.233	662	100	100
92	PINGGANG	1.633	470	1.633	470	100	100
93	LANDO	932	326	932	326	100	100
94	GAPONG	1.287	392	1.287	392	100	100
95	PAGAL	2.366	695	2.021	591	85,42	85,04
96	GOLO NCUANG	1.345	396	1.137	325	84,54	82,07
		28.103	8.414	25.163	7.552	89,54	89,76



## 5. KECAMATAN REOK

NO	NAMA DESA/KEL	Jumlah Jiwa	Jumlah KK	Jiwa Akses sanitasi	KK Akses sanitasi	% Jiwa	% KK
97	ROBEK	2161	628	1.611	466	74,55	74,20
98	RUIS	2.123	597	2.123	597	100	100
99	BAJAK	1498	435	779	224	52,00	51,49
100	WATU BAUR	705	205	705	205	100	100
101	SALAMA	2.094	611	780	240	37,25	39,28
102	WATU TANGO	1.176	328	1.176	328	100	100
103	REO	2.479	803	2.479	803	100	100
104	MATA AIR	2.562	796	1.698	530	66,28	66,58
105	BARU	1.859	569	1.859	569	100	100
106	WANGKUNG	3.639	1.036	687	205	18,88	19,79
		20.296	6.008	13.897	4.167	68,47	69,36

## 6. KECAMATAN SATARMESE BARAT

NO	NAMA DESA/KEL	Jumlah Jiwa	Jumlah KK	Jiwa Akses sanitasi	KK Akses sanitasi	% Jiwa	% KK
107	HILIHINTIR	3.279	937	3.279	937	100	100
108	BEA KONDO	1904	521	1.631	449	85,66	86,18
109	GOLO ROPONG	1.295	398	1.295	398	100	100
110	TERONG	2.007	602	828	251	41,26	41,69
111	CEKA LUJU	988	290	988	290	100	100
112	SATAR LUJU	1.751	495	742	208	42,38	42,02
113	SATAR LENDA	2.374	665	1.775	490	74,77	73,68
114	SATAR RUWUK	1.469	420	1.068	303	72,70	72,14
115	NUCA MOLAS	1.403	393	1.122	312	79,97	79,39
116	BORIK	1.039	314	595	120	57,27	38,22
117	CAMBIR LECA	2.593	730	1.700	500	65,56	68,49
118	WONGKA	932	253	932	253	100,00	100,00
		21.034	6.018	15.955	4.511	75,85	74,96

## 7. KECAMATAN RAHONG UTARA

NO	NAMA DESA/KEL	Jumlah Jiwa	Jumlah KK	Jiwa Akses sanitasi	KK Akses sanitasi	% Jiwa	% KK
119	BUAR	2.592	759	1.696	474	65,43	62,45
120	BENTENG TUBI	1.647	507	1.647	507	100	100
121	COMPANG DARI	1.497	448	1.497	448	100	100
122	DIMPONG	1.408	455	1.408	455	100	100
123	BANGKA AJANG	2.252	642	1.100	311	48,85	48,44
124	LIANG BUA	2.570	756	1.888	550	73,46	72,75
125	TENGGU LESE	2.305	678	1.998	589	86,68	86,87
126	GOLO LANGKOK	2.746	796	1.978	574	72,03	72,11
127	PONG LENGOR	2.540	736	2.540	736	100	100
128	MANONG	1.596	482	764	273	47,87	56,64
129	BANGKA RUANG	1.666	474	1.147	327	68,85	68,99
130	WAE MANTANG	1.740	482	1.299	400	74,66	82,99
		24.559	7.215	18.962	5.644	77,21	78,23



## 8. KECAMATAN LELAK

NO	NAMA DESA/KEL	Jumlah Jiwa	Jumlah KK	Jiwa Akses sanitasi	KK Akses sanitasi	% Jiwa	% KK
131	BANGKA LELAK	2.297	672	2.297	672	100	100
132	GELONG	1.295	377	1.295	377	100	100
133	URANG	1.536	447	1.536	447	100	100
134	KETANG	1.530	460	1.210	367	79,08	79,78
135	PONG UMPU	1.122	336	1.122	336	100	100
136	BANGKA DESE	729	215	729	215	100	100
137	NATI	863	243	863	243	100	100
138	NDIWAR	1.048	309	1.048	309	100	100
139	BANGKA TONGGUR	910	267	910	267	100	100
140	LENTANG	1.931	508	1.931	508	100	100
		13.261	3.834	12.941	3.741	97,59	97,57

## 9. KECAMATAN REOK BARAT

NO	NAMA DESA/KEL	Jumlah Jiwa	Jumlah KK	Jiwa Akses sanitasi	KK Akses sanitasi	% Jiwa	% KK
141	RURA	1676	470	1.383	367	82,52	78,09
142	KAJONG	2536	718	1076	313	42,43	43,59
143	TOE	1108	307	350	100	31,59	32,57
144	LOCE	2339	657	262	82	11,20	12,48
145	SAMBI	2049	582	1130	340	55,15	58,42
146	LANTE	1265	380	780	230	61,66	60,53
147	NGGALAK	1785	487	1139	320	63,81	65,71
148	PARA LANDO	100	304	100	304	100	100
149	LEMARANG	893	251	893	251	100	100
150	TORONG KOE	1123	315	1123	315	100	100
		14874	4471	8.236	2.622	55,37	58,64

## 10. KECAMATAN CIBAL BARAT

NO	NAMA DESA/KEL	Jumlah Jiwa	Jumlah KK	Jiwa Akses sanitasi	KK Akses sanitasi	% Jiwa	% KK
151	TIMBU	1768	565	1.181	397	66,80	70,27
152	GOLO WOI	1298	365	1.298	365	100	100
153	BANGKA ARA	706	226	706	226	100	100
154	WAE RENCA	2137	631	1.495	460	69,96	72,90
155	WAE CODI	2058	571	1.840	544	89,41	95
156	LATUNG	1519	418	439	126	28,90	30,14
157	COMPANG CIBAL	1429	462	986	315	69,00	68,18
158	LENDAL	1802	521	1.376	408	76,36	78,31
159	BERE	2572	750	1.200	288	46,66	38,40
160	GOLO LANAK	1335	408	250	50	18,72659176	12,25490196
		16624	4917	10.771	3.179	64,79	64,65

## 11. KECAMATAN LANGKE REMBONG

NO	NAMA DESA/KEL	Jumlah Jiwa	Jumlah KK	Jiwa Akses sanitasi	KK Akses sanitasi	% Jiwa	% KK
18	GOLO DUKAL	2.432	1.096	2.432	1.096	100	100
19	WALI	3.055	1.398	3.055	1.398	100	100
20	KAROT	4.787	1.354	4.787	1.354	100	100
21	PITAK	4.581	1.403	4.581	1.403	100	100





TAHUN	JLH PENDUDUK YANG TERLAYANI AIR MINUM BERSIH
2022	282.340 jiwa
2023	333.730 jiwa
2024	336.179 jiwa

**7). Sasaran 6 :** Meningkatnya Persentase cakupan pemanfaatan ruang yang terkendali ;

Untuk mendapatkan nilai indikator Persentase cakupan pemanfaatan ruang yang terkendali membutuhkan beberapa faktor yang perlu diperhitungkan masing-masing dengan target sesuai RPJMD Kab Manggarai 2021-2026 sbb :

- Permohonan informasi tata ruang : Target 3077 Informasi
- Dokumen (RTRW kab. Manggarai) : 1 Dokumen
- Dokumen (RDTR) di kab. Manggarai : 7 Dokumen
- Pemasangan plang keg. insentif/disinsentif RTRW : 36 unit

Pengendalian pemanfaatan ruang meliputi : indikasi arahan zonasi dalam RTRW provinsi atau ketentuan umum zonasi dalam RTRW kabupaten/kota, arahan insentif dan disinsentif dalam RTRW provinsi atau ketentuan insentif dan disinsentif dalam RTRW kab./kota, arahan sanksi, penilaian pelaksanaan pemanfaatan ruang yang memuat penilaian pelaksanaan Kesesuaian, dan Kegiatan Pemanfaatan Ruang dan penilaian perwujudan RTRW provinsi, kabupaten, dan kota. Rumus indikator ini adala sebagai berikut :

$$\begin{aligned}
 \text{Persentase} &= \left( \frac{\text{Realisasi (a)}}{\text{Target (a)}} + \frac{\text{Realisasi (B)}}{\text{Target (B)}} + \frac{\text{Realisasi (C)}}{\text{Target (C)}} + \frac{\text{Realisasi (D)}}{\text{Target (D)}} \right) \times \frac{\text{Target Akhir RPJMD}}{\text{Jumlah Faktor}} \times 100\% \\
 &= \left( \frac{269}{3077} + \frac{1}{1} + \frac{2}{7} + \frac{18}{36} \right) \times \frac{62\%}{4} \times 100\% \\
 &= 40,77\%
 \end{aligned}$$

keterangan :

- : Permohonan informasi tata ruang
- : Dokumen (RTRW kab. Manggarai)
- : Dokumen (RDTR) di kab. Manggarai
- : Pemasangan plang keg. insentif/disinsentif RTRW

Perhitungan indikator ini ditabulasikan sebagai berikut :



Tabel 3.10  
Data Indikator Cakupan Pemanfaatan Ruang

NO	JENIS KEGIATAN	REALISASI s/d 2024	SATUAN	TARGET RPJMD 2021-2026	PRESENTAS E REALISASI ( x 62% akhir RPJMD)
(a)	(b)	(c)	(d)	(e)	(f) = (c)/(e) x 100% x 62%
1	PERMOHONAN INFORMASI TATA RUANG	269	BANGUNAN	3.077	5,42%
2	DOKUMEN RENCANA TATA RUANG WILAYAH (RTRW KAB. MANGGARAI)	1	DOKUMEN PERDA/RANPERDA	1	62,00 %
3	DOKUMEN RENCANA DETAIL TATA RUANG (RDTR) DI KAB. MANGGARAI	2	DOKUMEN PERKADA / RANPERKADA	7	16,67 %
4	PEMASANGAN PLANG DALAM KEGIATAN INSENTIF/DISINSENTIF RTRW	18	PLANG	36	31,00%
<b>CAPAIAN RATA-RATA TAHUN 2024</b>					<b>28,772%</b>
<b>CAPAIAN KERJA S.D TAHUN 2024 (+12% nilai Kondisi Awal RPJMD)</b>					<b>40,772%</b>

Target Persentase cakupan pemanfaatan ruang yang terkendali pada tahun 2024 adalah 42%. Capaian Kinerja untuk indikator ini sbb :

$$\begin{aligned} \text{Capaian Kinerja tahun 2024} &= \frac{40,77}{42} \times 100\% \\ &= 97,08\% \end{aligned}$$

### 3.2.2 Perbandingan Indikator Kinerja

Tahun 2024 Dinas Pekerjaan Umum dan Penataan Ruang Kabupaten Manggarai melaksanakan 6 program strategis dan 1 program pendukung dengan rekapitulasi capaian kinerja sebagai berikut :

Tabel 3.11  
Data Perbandingan antara Indikator Kinerja Per Tahun dan antara target akhir RPJMD Tahun 2026

NO.	SASARAN STRATEGIS	INDIKATOR KINERJA	SAT.	REALISASI (%)						Target Akhir RPJMD 2026 (%)	% Capaian Thdp Target Akhir RPJMD
				2021	2022	2023	2024	2025	2026		
<b>PROGRAM DASAR</b>											
1	Meningkatnya ketersediaan dan kualitas bangunan pengendali bencana	Persentase kawasan yang memiliki bangunan pengendali bencana	Persen	16,60	21,19	33,33	33,33			58,60	56,88
2	Meningkatnya Akses dan Kualitas Jaringan Jalan	Persentase Jalan Kabupaten dalam kondisi mantap	Persen	53,21	48,58	56,53	55,47			67,88	81,72
3	Meningkatnya jaringan drainase perkotaan	Persentase Drainase Perkotaan yang dibangun	Persen	72	72,31	72,45	72,82			88	82,75
4	Meningkatnya infrastruktur pengairan lahan	Persentase luas daerah terlayani irigasi primer	Persen	77	72,26	86,860	87,94			100	87,94



NO.	SASARAN STRATEGIS	INDIKATOR KINERJA	SAT.	REALISASI (%)						Target Akhir RPJMD 2026 (%)	% Capaian Thdp Target Akhir RPJMD
				2021	2022	2023	2024	2025	2026		
5	Meningkatnya akses terhadap pemukiman layak huni	Persentase Rumah Tangga yang memiliki akses terhadap sanitasi layak dan berkelanjutan	Persen	74,03	83,13	83,30	83,80			89,872	93,24
		Persentase Rumah Tangga yang memiliki akses terhadap air minum layak dan berkelanjutan	Persen	86	85,81	86,00	86,08			93	92,56
		Persentase jalan lingkungan dalam kondisi baik di kawasan permukiman	Persen	26,58	28,50	31,849	32,65			41,67	78,35
6	Meningkatnya Kualitas Tata Bangunan dan Penataan Ruang	Persentase cakupan pemanfaatan ruang yang terkendali	Persen	12	23,183	36,06	40,77			62	65,76
		Rasio Bangunan ber IMB per satuan bangunan	Angka	0,0058	0,0091	0,0133	0,014			0,036	38,89
		Persentase tenaga operator/teknisi/ analis yang memiliki sertifikat kompetensi	Persen	25	25	57,80	99,65			95	104,89
	<b>PROGRAM PENDUKUNG</b>	<b>Persentase Urusan Rutin Pemerintahan yang Terpenuhi sesuai Standar</b>	<b>Persen</b>	<b>95</b>	<b>96</b>	<b>97</b>	<b>98</b>			<b>100</b>	98,00
	Terlaksananya Penyusunan perencanaan, evaluasi dan pelaporan kegiatan Dinas Pekerjaan Umum dan Penataan Ruang	Persentase Tersusunnya dokumen perencanaan, evaluasi dan pelaporan Dinas	Persen	100	100	100	100			<b>100</b>	100,00
	Terlaksananya penyusunan Pelaporan dan Pertanggungjawaban Keuangan Dinas dengan baik dan benar	Persentase tersusunnya dokumen pelaporan pertanggungjawaban keuangan Dinas dengan baik dan tepat waktu	Persen	100	100	100	100			<b>100</b>	100,00
	Terlaksananya Koordinasi pengelolaan urusan kepegawaian	Persentase Jumlah urusan kepegawaian yang terlaksana	Persen	100	100	100	100			<b>100</b>	100,00
	Terlaksananya Koordinasi Pelayanan administrasi perkantoran	Persentase terlaksananya administrasi perkantoran	Persen	100	100	100	100			<b>100</b>	100,00

### 3.2.3 Analisis Penyebab Peningkatan / Penurunan Kinerja serta Alternatif Solusi yang Telah Dilakukan

Berdasarkan tabel 3.10 diatas dapat dijelaskan penyebab peningkatan/penurunan kinerja dan alternatif solusi sebagai berikut :

- Pada indikator kinerja Persentase kawasan yang memiliki bangunan pengendali bencana, indikator terus mengalami kenaikan setiap tahun,



namun stagnan pada tahun 2024. Hal ini disebabkan pada tahun 2024, tidak dianggarkan belanja modal fisik yang mendukung indikator kinerja ini. Anggaran yang digunakan untuk membiayai dokumen perencanaan fisik yang mendukung bangunan pengendali bencana, yang direncanakan untuk diusul pada tahun 2025 melalui perencanaan DAK Fisik 2026. Untuk mengatasi hal ini pada tahun 2025 tetap dianggarkan belanja modal mendukung indikator ini yang bersumber dari dana DAU dan DAUSG agar target kinerja bisa tercapai.

- Pada indikator kinerja Persentase Jalan Kabupaten dalam kondisi mantap, kondisi cenderung naik turun, dimana pada tahun 2022 persentase menurun dari kondisi awal 53,21% menjadi 48,58%, dikarenakan refocusing anggaran untuk pembiayaan covid, sehingga dana untuk rehabilitasi dan pemeliharaan jalan diturunkan, mengakibatkan ruas jalan yang perlu di rehab dan dipelihara tidak dapat dikerjakan. Hal ini membuat kondisi jalan mantap menjadi menurun. Pada tahun 2023 mengalami kenaikan yang cukup signifikan di angka 56,53% karena didukung dengan dana DAUSG, DAK, dan Dana Pinjaman Daerah yang berfokus juga pada sektor jalan. Pada tahun 2024 terjadi penurunan persentase menjadi 55,47%. Ada beberapa faktor yang menyebabkan penurunan persentase ini dijabarkan sebagai berikut :

1. Pada tahun 2024, telah disahkan SK Baru yakni Keputusan Bupati Manggarai Nomor 159 Tahun 2024 tentang Penetapan Ruas-Ruas Jalan menurut Statusnya sebagai Jalan Kabupaten di Kabupaten Manggarai. Hal ini menyebabkan panjang jalan kabupaten mengalami perubahan awalnya sepanjang 1532,58 km menjadi 1414,12 km. hal ini dijelaskan secara singkat bahwa ada aset jalan kabupaten yang dialihkan ke jalan provinsi sepanjang 40,72 km (ruas jalan sp. Cumbi-iteng) sesuai Keputusan Gubernur NTT No. 403/KEP/HK/2023. Sisa panjang lainnya telah dikoreksi pada data perencanaan yang mendukung Surat Keputusan Bupati Manggarai Nomor 159 Tahun 2024, dengan menggunakan perhitungan yang



lebih akurat baik dengan survey langsung maupun perhitungan data GIS Jalan sehingga memperbaiki data awal pada SK Jalan Kabupaten yang sebelumnya yang menggunakan metode manual dalam perhitungan rekapitulasi panjang jalan. Panjang jalan kabupaten merupakan faktor pembagi yang mempengaruhi perhitungan persentase kondisi jalan mantap.

2. Data pendukung SK Jalan terbaru tidak hanya memuat total panjang jalan kabupaten tetapi juga dengan data kondisi jalan terbaru sampai dengan tahun 2024. Setelah dilakukan perbandingan, telah ditelusuri banyaknya jalan yang awalnya terdata dalam kondisi baik pada tahun-tahun sebelumnya ternyata sudah dalam kondisi rusak. Update data telah menunjukkan kondisi nyata jalan kabupaten pada saat ini. Dengan data dasar yang baru ini, dapat menjadi acuan bagi Dinas PUPR untuk memprioritaskan ruas-ruas jalan kabupaten yang rusak untuk diperbaiki sehingga dapat berpengaruh pada tingkat kinerja indikator.

- Pada indikator kinerja Persentase Drainase Perkotaan yang dibangun, indikator terus mengalami kenaikan realisasi kinerja.
- Pada indikator kinerja Persentase luas daerah terlayani irigasi primer, indikator terus mengalami kenaikan kinerja.
- Pada indikator kinerja Persentase Rumah Tangga yang memiliki akses terhadap sanitasi layak dan berkelanjutan, indikator terus mengalami kenaikan kinerja.
- Pada indikator kinerja Persentase Rumah Tangga yang memiliki akses terhadap air minum layak dan berkelanjutan, indikator terus mengalami kenaikan kinerja.
- Pada indikator kinerja Persentase jalan lingkungan dalam kondisi baik di kawasan permukiman, indikator terus mengalami kenaikan kinerja.



- Pada indikator kinerja Persentase cakupan pemanfaatan ruang yang terkendali, indikator terus mengalami kenaikan kinerja.
- Pada indikator kinerja Rasio Bangunan ber IMB per satuan bangunan, indikator terus mengalami kenaikan kinerja.
- Pada indikator kinerja Persentase tenaga operator/teknisi/ analis yang memiliki sertifikat kompetensi, indikator terus mengalami kenaikan kinerja, yang cukup signifikan dan melampaui target RPJMD akhir tahun 2026. Target indikator kinerja pada 2026 pada RPJMD adalah 95%. Sementara kondisi pada tahun 2024 berada pada persentase 99,65%. Hal ini disebabkan karena dalam perhitungan RPJMD, Dinas menargetkan tenaga operator/teknisi/ analis memiliki sertifikat kompetensi sebanyak 30 orang setiap tahunnya, sehingga pada akhir RPJMD setidaknya ditargetkan 143 orang dapat memiliki sertifikasi. Pada realisasinya, dengan kerjasama antara Dinas PUPR dan Dirjen Bina Konstruksi Kementerian PUPR, sampai dengan tahun 2024 dinas PUPR telah melakukan pelatihan kepada 150 orang tenaga ahli untuk mendapatkan sertifikat. Ini merupakan hal yang baik dan terus tingkatkan oleh dinas PUPR sehingga indikator ini dapat terus naik pada tren persentase yang positif.

#### **3.2.4 Analisis atas Efisiensi Penggunaan Sumber Daya**

Tahun 2024, sesuai dengan indikator kinerja Dinas Pekerjaan Umum dan Penataan Ruang Kabupaten Manggarai, dilakukan analisa atas efisiensi penggunaan sumber daya menurut beberapa sasaran. Efisiensi penggunaan sumber daya dalam pencapaian indikator kinerja dapat dilihat dari perbandingan target dan realisasi setiap tahun. Berikut adalah beberapa poin penting:

1. Ketersediaan dan Kualitas Bangunan Pengendali Bencana

Realisasi dari tahun 2021 hingga 2024 menunjukkan peningkatan, meskipun progres tahunan cenderung stagnan pada tahun 2023–2024.



Hal ini menandakan potensi kendala sumber daya, baik finansial maupun teknis, dalam pelaksanaan program pembangunan bangunan pengendali bencana.

## 2. Akses dan Kualitas Jaringan Jalan

Persentase jalan dalam kondisi mantap mengalami fluktuasi dengan penurunan di tahun 2022 (48,58%) sebelum kembali meningkat. Fluktuasi ini telah dijelaskan pada poin Analisis Penyebab indikator kinerja yang fluktuatif.

## 3. Jaringan Drainase Perkotaan

Peningkatan kecil dalam pembangunan drainase menunjukkan upaya yang konsisten, namun dengan laju peningkatan yang lambat. Efisiensi dalam perencanaan, pelaksanaan serta pengawasan proyek akan ditinjau lebih lanjut.

## 4. Infrastruktur Pengairan Lahan

Progres layanan irigasi primer meningkat signifikan hingga tahun 2024 (87,94%), menunjukkan efisiensi tinggi dalam penggunaan sumber daya di sektor ini.

## 5. Akses terhadap Permukiman Layak Huni

Akses terhadap sanitasi dan air minum layak menunjukkan pertumbuhan stabil, sementara jalan lingkungan dalam kondisi baik mengalami peningkatan yang relatif lambat.

## 6. Tata Bangunan dan Penataan Ruang

Persentase pemanfaatan ruang yang terkendali dan bangunan dengan IMB menunjukkan kemajuan yang cukup baik. Hal ini mengindikasikan efisiensi yang cukup baik dalam pengelolaan sumber daya terkait regulasi tata ruang.

## 7. Program Pendukung dan Administrasi

Semua indikator administrasi menunjukkan efisiensi maksimal, dengan realisasi 100% untuk penyusunan dokumen, kepegawaian, dan pelayanan kantor.



### **3.2.5 Analisis Program/Kegiatan yang Menunjang Keberhasilan ataupun Kegagalan Pencapaian Pernyataan Kinerja**

Beberapa analisis umum yang dilakukan untuk mengukur tingkat Keberhasilan ataupun Kegagalan Pencapaian Pernyataan Kinerja yang dijabarkan sebagai berikut :

#### 1. Faktor Penunjang Keberhasilan

- Program Irigasi Primer: Pencapaian tinggi menunjukkan keberhasilan alokasi sumber daya yang optimal dan dukungan teknis yang baik.
- Pelayanan Administrasi: Realisasi 100% menunjukkan keberhasilan dalam tata kelola internal yang efisien dan sesuai standar.
- Peningkatan Tata Bangunan dan Penataan Ruang: Capaian persentase pemanfaatan ruang yang terkendali menandakan efektivitas program pengawasan dan regulasi.

#### 2. Faktor Penghambat atau Kegagalan

- Jaringan Jalan: Penurunan realisasi pada tahun 2022 dan 2024 menunjukkan adanya kendala dalam perencanaan atau implementasi indikator kinerja tetap pada target.
- Drainase Perkotaan: Laju peningkatan yang lambat menunjukkan adanya potensi kendala teknis atau finansial dalam pengembangan infrastruktur drainase.
- Bangunan Pengendali Bencana: Stagnasi dalam peningkatan pada tahun 2023–2024 dapat mengindikasikan perlunya peningkatan efisiensi alokasi sumber daya.

#### 3. Rekomendasi

- Optimalisasi Perencanaan Proyek: Evaluasi ulang kebutuhan sumber daya, prioritas kinerja yang mendukung indikator, dan mitigasi risiko.
- Peningkatan Monitoring dan Evaluasi: Memperkuat sistem pengawasan untuk mendeteksi masalah lebih awal.
- Penguatan Kapasitas Teknis dan Sumber Daya: Memberikan pelatihan teknis untuk operator/teknisi dan memastikan sumber daya memadai.



- Koordinasi Antar-Instansi: Meningkatkan sinergi antara dinas maupun dengan instansi vertikal terkait yang dapat mendukung peningkatan kinerja indikator.

Dengan langkah-langkah ini, diharapkan efisiensi sumber daya meningkat dan target akhir RPJMD 2026 dapat tercapai dengan lebih optimal.

### 3.3 REALISASI ANGGARAN

#### 3.3.1 Target dan Realisasi Anggaran

Tahun 2024 Dinas Pekerjaan Umum dan Penataan Ruang Kabupaten Manggarai melaksanakan 9 program, 17 kegiatan dan 32 sub kegiatan dengan total anggaran sebesar Rp. 95.909.906.347 dan terealisasi sebesar Rp. 93.346.958.789 (97,33 %). Ringkasan belanja Dinas PUPR Kabupaten Manggarai tahun 2024 seperti tabel berikut:

Tabel 3.12.  
 Realisasi Pendapatan Dinas PUPR Tahun 2024

NO	URAIAN	TARGET ANGGARAN (Rp.)	REALISASI	
			KEUANGAN (Rp.)	%
	<b>TOTAL</b>	<b>95.909.906.347</b>	<b>93.346.958.789</b>	<b>97,33</b>
<b>1</b>	<b>BELANJA OPERASI</b>	19.245.224.419	18.654.420.139	96,93
	BELANJA PEGAWAI	4.917.115.845	4.871.570.105	99,07
	BELANJA BARANG DAN JASA	14.328.108.574	13.782.850.034	96,19
<b>2</b>	<b>BELANJA MODAL</b>	<b>76.664.681.928</b>	<b>74.692.538.650</b>	<b>97,43</b>
	BELANJA MODAL GEDUNG DAN BANGUNAN	3.600.000.000	2.470.330.227	68,62
	BELANJA MODAL JALAN, JARINGAN, DAN IRIGASI	73.064.681.928	72.222.208.423	98,85

#### 3.3.2 Pendapatan

Pada Tahun Anggaran 2024 Pendapatan Dinas Pekerjaan Umum dan Penataan Ruang Kabupaten Manggarai bersumber dari retribusi pemakaian kekayaan daerah dan retribusi perizinan tertentu. Retribusi pemakaian kekayaan daerah bersumber dari retribusi pemakaian alat dan Retribusi perizinan tertentu dari retribusi pemberian IMB. Target pendapatan dari dua sumber ini adalah sebesar Rp. 1.300.000.000 dengan realisasi sebesar Rp. 362.464.137 atau (27,88%). Realisasi pendapatan secara rinci dapat terlihat pada tabel berikut :



Tabel 3.13.  
Realisasi Pendapatan 2024

NO	URAIAN	ANGGARAN (Rp.)	REALISASI 2024 (Rp.)	PERSENTASE (%)
1.1	Retribusi Pemakaian alat	1.100.000.000	325.846.000	29,62
1.2	Retribusi Pemberi izin Mendirikan Bangunan	200.000.000	36.618.137	18,31
	<b>Total Pendapatan</b>	<b>1.300.000.000</b>	<b>362.464.137</b>	<b>27,88</b>

### 3.3.3 Belanja

Jumlah alokasi belanja Dinas Pekerjaan Umum dan Penataan Ruang Kabupaten Manggarai Tahun Anggaran 2024 sebagaimana tertuang dalam DPPA Dinas Pekerjaan Umum dan Penataan Ruang Kabupaten Manggarai berdasarkan Keputusan Bupati Manggarai Nomor : DPPA/A.3/1.03.0.00.0.00.01.0000/001/2024 Tanggal 20 september 2024 Tentang Pengesahan Perubahan Dokumen Pelaksanaan Anggaran Perangkat Daerah Dinas Pekerjaan Umum dan Penataan Ruang Kabupaten Manggarai Tahun Anggaran 2024 sebesar Rp. 95.909.906.347,- yang terdiri dari belanja operasi dan belanja modal. Sedangkan realisasi anggaran Tahun Anggaran 2024 adalah Rp. 93.346.958.789,- atau terserap 97,33%. Rincian realisasi anggaran dan capaian belanja Dinas Pekerjaan Umum dan Penataan Ruang Kabupaten Manggarai Tahun Anggaran 2024 seperti pada tabel berikut :

Tabel 3.14.  
Anggaran, realisasi dan capaian belanja Dinas Pekerjaan Umum dan Penataan Ruang Kabupaten Manggarai Tahun Anggaran 2024

NO	URAIAN	TARGET ANGGARAN (Rp.)	REALISASI	
			KEUANGAN (Rp.)	%
	<b>TOTAL</b>	<b>95.909.906.347</b>	<b>93.346.958.789</b>	<b>97,33</b>
<b>1</b>	<b>BELANJA OPERASI</b>	19.245.224.419	18.654.420.139	96,93
	BELANJA PEGAWAI	4.917.115.845	4.871.570.105	99,07
	BELANJA BARANG DAN JASA	14.328.108.574	13.782.850.034	96,19
<b>2</b>	<b>BELANJA MODAL</b>	<b>76.664.681.928</b>	<b>74.692.538.650</b>	<b>97,43</b>
	BELANJA MODAL GEDUNG DAN BANGUNAN	3.600.000.000	2.470.330.227	68,62
	BELANJA MODAL JALAN, JARINGAN, DAN IRIGASI	73.064.681.928	72.222.208.423	98,85



### 3.3.4 Target dan Realisasi Anggaran berdasarkan Sasaran Strategis

Rincian realisasi anggaran belanja menurut sasaran program/kegiatan strategis Dinas PUPR Tahun 2024 terlihat pada tabel berikut:

Tabel. 3.15.  
Realisasi Penyerapan Anggaran Program Per Sasaran  
Dinas Pekerjaan Umum dan Penataan Ruang Kabupaten Manggarai  
Tahun 2024

NO	SASARAN STRATEGIS	INDIKATOR KINERJA	PROGRAM	ANGGARAN	REALISASI ANGGARAN	%	Satuan
<b>UTAMA</b>							
1	<b>Meningkatnya ketersediaan dan kualitas bangunan pengendali bencana</b>	Persentase kawasan rawan bencana yang memiliki bangunan pengendali bencana	PROGRAM PENGELOLAAN SUMBER DAYA AIR (SDA) KEG. : Pengelolaan SDA dan Bangunan Pengaman Pantai pada Wilayah Sungai	506.525.000	506.525.000	100	Persen
2	<b>Meningkatnya Akses dan Kualitas Jaringan Jalan</b>	Persentase Jalan Kabupaten dalam kondisi mantap	PROGRAM PENYELENGGARAAN JALAN	57.184.840.544	56.558.614.024	98,90	Persen
3	<b>Meningkatnya jaringan drainase perkotaan</b>	Persentase Drainase Perkotaan yang dibangun	PROGRAM PENGELOLAAN DAN PENGEMBANGAN SISTEM DRAINASE	4.253.518.576	3.995.057.720	93,92	Persen
4	<b>Meningkatnya infrastruktur pengairan lahan</b>	Persentase luas daerah terlayani irigasi primer	PROGRAM PENGELOLAAN SUMBER DAYA AIR (SDA) KEG. : Pengembangan dan Pengelolaan Sistem Irigasi Primer dan Sekunder	7.693.424.850	7.580.052.233	98,53	Persen
5	<b>Meningkatnya akses terhadap pemukiman layak huni</b>	Persentase Rumah Tangga yang memiliki akses terhadap sanitasi layak dan berkelanjutan	PROGRAM PENGELOLAAN DAN PENGEMBANGAN SISTEM AIR LIMBAH	10.817.624.550	10.726.934.550	99,16	Persen
		Persentase Rumah Tangga yang memiliki akses terhadap air minum layak dan berkelanjutan	PROGRAM PENGELOLAAN DAN PENGEMBANGAN SISTEM PENYEDIAAN AIR MINUM	4.977.066.982	4.845.556.669	97,36	Persen
		Presentase jalan lingkungan dalam kondisi baik di kawasan permukiman	PROGRAM PENYELENGGARAAN JALAN	950.000.000	949.593.000	99,96	Persen
6	<b>Meningkatnya Kualitas Tata Bangunan dan Penataan Ruang</b>	Persentase cakupan pemanfaatan ruang yang terkendali	PROGRAM PENYELENGGARAAN PENATAAN RUANG	360.000.000	322.338.950	89,54	Persen
		Rasio Bangunan ber IMB per satuan bangunan	PROGRAM PENATAAN BANGUNAN GEDUNG	3.832.650.000	2.591.190.267	67,61	Persen
		Presentase tenaga operator/teknisi/ analis yang memiliki sertifikat kompetensi	PROGRAM PENGEMBANGAN JASA KONSTRUKSI	126.000.000	115.726.200	91,85	Persen
<b>PENDUKUNG</b>							
8	<b>Program Pendukung</b>	Persentase urusan pemerintah yang terpenuhi sesuai standar	PROGRAM PENUNJANG URUSAN PEMERINTAHAN DAERAH KABUPATEN/ KOTA	5.208.255.845	5.155.370.176	98,98	Persen
		<b>TOTAL</b>		<b>95.909.906.347</b>	<b>93.346.958.789</b>	<b>97,33</b>	Persen

### 3.3.5 Efisiensi Penggunaan Anggaran

Analisis Efisiensi Penggunaan Sumber Daya dikaitkan dengan Hasil (Kinerja) yang Telah Dicapai dihitung dengan menggunakan rumus sebagai berikut :



$$E = \left(1 - \frac{RA/RK}{TA/TK}\right) \times 100\%$$

Keterangan :

- E : Efisiensi (%)
- RA : Realisasi Anggaran (Rp.)
- RK : Realisasi Kinerja (%)
- TA : Target Anggaran (Rp.)
- TK : Target Kinerja (%)

(Sumber rumus : PMK No.249/PMK.02/2011 tentang Pengukuran dan Evaluasi Kinerja atas Pelaksanaan Rencana Kerja dan Anggaran Kementerian Negara/Lembaga)

Penggunaan sumber daya khususnya berkaitan dengan anggaran pada Dinas PUPR di Tahun 2023 jika dibandingkan dengan capaian kinerja menunjukkan tingkat efisiensi sebesar 0,21%. Angka ini naik menuju angka positif dibandingkan dengan tahun 2022 sebesar -2,169%. Hal ini menunjukkan adanya efisiensi penganggaran yang semakin baik dengan memperhitungkan target RPJMD 2021-2026 untuk bisa tercapai. Dinas PUPR tetap berkomitmen untuk menargetkan efektifitas anggaran bergerak pada angka positif (+). Rata-rata hasil pengukuran kinerja Dinas PUPR Tahun 2023 yaitu dari 6 (Enam) sasaran strategis, mencapai persentase 98,66% dengan kategori BAIK, dan penyerapan program yang mendukung sasaran strategis sebesar 98,82%.

Pada tahun 2024, capaian kinerja menunjukkan tingkat efisiensi sebesar 0,04%. Walaupun lebih rendah dibandingkan dengan tahun 2023, namun tren capaian kinerja tetap dipertahankan di angka positif yang menerangkan adanya efisiensi penganggaran yang digunakan oleh Dinas Pekerjaan Umum dan Penataan Ruang dengan baik dan tepat sasaran.

Tabel 3.16.  
Tingkat Efisiensi Penganggaran Dinas PUPR Tahun 2024

NO	SASARAN STRATEGIS	INDIKATOR KINERJA	TARGET	REALISASI	%	PROGRAM	ANGGARAN	REALISASI ANGGARAN	%	REALISASI IDEAL	GAP	EFISIENSI	KET.
(1)	(2)	(3)	(4)	(5)	(6) = (4)/(5) *100	(7)	(8)	(9)	(10) = (8)/(9)*100	(11) = (8)*(4)/(5)	(12) = (9)-(11)	(13) = (12)/(11)	(14)
<b>UTAMA</b>													
1	Meningkatnya ketersediaan dan kualitas bangunan pengendali bencana	Persentase kawasan rawan bencana yang memiliki bangunan pengendali bencana	41,36	33,33	80,59	PROGRAM PENGELOLAAN SUMBER DAYA AIR (SDA) KEG. : Pengelolaan SDA dan Bangunan Pengaman Pantai pada Wilayah Sungai	506.525.000	506.525.000	100,00	408.183.710	(98.341.290)	-24,09	TIDAK EFISIEN



NO	SASARAN STRATEGIS	INDIKATOR KINERJA	TARGET	REALISASI	%	PROGRAM	ANGGARAN	REALISASI ANGGARAN	%	REALISASI IDEAL	GAP	EFISIENSI	KET.
(1)	(2)	(3)	(4)	(5)	(6) = (4)/(5) *100	(7)	(8)	(9)	(10) = (8)/(9)*100	(11) = (8)*(4)/(5)	(12) = (9)-(11)	(13) = (12)/(11)	(14)
2	Meningkatnya Akses dan Kualitas Jaringan Jalan	Persentase Jalan Kabupaten dalam kondisi mantap	62,02	55,47	89,44	PROGRAM PENYELENGGARAAN JALAN	57.184.840.544	56.558.614.024	98,90	51.145.487.020	(5.413.127.004)	-10,58	TIDAK EFISIEN
3	Meningkatnya jaringan drainase perkotaan	Persentase Drainase Perkotaan yang terbangun	81,70	72,82	89,13	PROGRAM PENGELOLAAN DAN PENGEMBANGAN SISTEM DRAINASE	4.253.518.576	3.995.057.720	93,92	3.791.259.058	(203.798.662)	-5,38	TIDAK EFISIEN
4	Meningkatnya infrastruktur pengairan lahan	Persentase luas daerah terlayani irigasi primer	91,13	87,94	96,50	PROGRAM PENGELOLAAN SUMBER DAYA AIR (SDA) KEG. : Pengembangan dan Pengelolaan Sistem Irigasi Primer dan Sekunder	7.693.424.850	7.580.052.233	98,53	7.424.060.632	(155.991.601)	-2,10	TIDAK EFISIEN
5	Meningkatnya akses terhadap pemukiman layak huni	Persentase Rumah Tangga yang memiliki akses terhadap sanitasi layak dan berkelanjutan	83,98	83,80	99,78	PROGRAM PENGELOLAAN DAN PENGEMBANGAN SISTEM AIR LIMBAH	10.817.624.550	10.726.934.550	99,16	10.794.181.340	67.246.790	0,62	EFISIEN
		Persentase Rumah Tangga yang memiliki akses terhadap air minum layak dan berkelanjutan	91,00	86,08	94,59	PROGRAM PENGELOLAAN DAN PENGEMBANGAN SISTEM PENYEDIAAN AIR MINUM	4.977.066.982	4.845.556.669	97,36	4.707.977.207	(137.579.462)	-2,92	TIDAK EFISIEN
		Persentase jalan lingkungan yang terbangun	35,83	32,65	91,13	PROGRAM PENYELENGGARAAN JALAN	950.000.000	949.593.000	99,96	865.761.905	(83.831.095)	-9,68	TIDAK EFISIEN
6	Meningkatnya Kualitas Tata Bangunan dan Penataan Ruang	Persentase cakupan pemanfaatan ruang yang terkendali	42,00	40,77	97,08	PROGRAM PENYELENGGARAAN PENATAAN RUANG	360.000.000	322.338.950	89,54	349.472.945	27.133.995	7,76	EFISIEN
		Rasio Bangunan ber-IMB per satuan bangunan	0,0230	0,0144	62,46	PROGRAM PENATAAN BANGUNAN GEDUNG	3.832.650.000	2.591.190.267	67,61	2.393.897.878	(197.292.389)	-8,24	TIDAK EFISIEN
		Persentase tenaga operator/teknisi/analisis yang memiliki sertifikat kompetensi	68,00	99,65	146,54	PROGRAM PENGEMBANGAN JASA KONSTRUKSI	126.000.000	115.726.200	91,85	184.646.236	68.920.036	37,33	EFISIEN
<b>PENUNJANG</b>													
8	Program Pendukung	Persentase urusan pemerintah yang terpenuhi sesuai standar	98,00	98,00	100,00	PROGRAM PENUNJANG URUSAN PEMERINTAHAN DAERAH KABUPATEN/KOTA	5.208.255.845	5.155.370.176	98,98	5.208.255.845	52.885.669	1,02	EFISIEN
<b>TOTAL</b>			<b>100</b>	<b>97,36</b>			<b>95.909.906.347</b>	<b>93.346.958.789</b>	<b>97,33</b>	<b>93.380.076.035</b>	<b>33.117.246</b>	<b>0,04</b>	<b>EFISIEN</b>

### 3.3.6 Efektifitas Capaian Kinerja

Efektifitas capaian kinerja diukur dari capaian indikator kinerja terhadap target kinerja. Indikator dinyatakan efektif apabila realisasi kinerja melebihi target kinerja tahun berjalan. Sebaliknya, Indikator dinyatakan tidak efektif apabila realisasi kinerja kurang target kinerja tahun berjalan. Efektifitas capaian kinerja dapat ditabulasikan sebagai berikut :



Tabel 3.17.  
Tingkat Efektifitas Capaian Kinerja Dinas PUPR Tahun 2024

NO.	SASARAN STRATEGIS	INDIKATOR KINERJA	SAT.	TARGET (%)	REALISASI (%)	CAPAIAN KINERJA (%)	Keterangan
(a)	(b)	(c)	(d)	(e)	(f)	(g)= (f)/(e)x100%	
<b>PROGRAM DASAR</b>							
1	Meningkatnya ketersediaan dan kualitas bangunan pengendali bencana	Persentase kawasan yang memiliki bangunan pengendali bencana	Persen	41,36	33,33	80,59	Tidak Efektif
2	Meningkatnya Akses dan Kualitas Jaringan Jalan	Persentase Jalan Kabupaten dalam kondisi mantap	Persen	62,02	55,47	89,44	Tidak Efektif
3	Meningkatnya jaringan drainase perkotaan	Persentase Drainase Perkotaan yang dibangun	Persen	81,70	72,82	89,13	Tidak Efektif
4	Meningkatnya infrastruktur pengairan lahan	Persentase luas daerah terlayani irigasi primer	Persen	91,13	87,94	96,50	Tidak Efektif
5	Meningkatnya akses terhadap pemukiman layak huni	Persentase Rumah Tangga yang memiliki akses terhadap sanitasi layak dan berkelanjutan	Persen	83,98	83,80	99,78	Tidak Efektif
		Persentase Rumah Tangga yang memiliki akses terhadap air minum layak dan berkelanjutan	Persen	91,00	86,08	94,59	Tidak Efektif
		Persentase jalan lingkungan dalam kondisi baik di kawasan permukiman	Persen	35,83	32,65	91,13	Tidak Efektif
6	Meningkatnya Kualitas Tata Bangunan dan Penataan Ruang	Persentase cakupan pemanfaatan ruang yang terkendali	Persen	42,00	40,77	97,08	Tidak Efektif
		Rasio Bangunan ber IMB per satuan bangunan	Angka	0,023	0,014	62,46	Tidak Efektif
		Persentase tenaga operator/teknisi/ analis yang memiliki sertifikat kompetensi	Persen	68,00	99,65	146,54	Efektif
		<b>Persentase Urusan Rutin Pemerintahan yang Terpenuhi sesuai Standar</b>	<b>Persen</b>	<b>98</b>	<b>98</b>	<b>100</b>	Efektif
	Terlaksananya Penyusunan perencanaan, evaluasi dan pelaporan kegiatan Dinas Pekerjaan Umum dan Penataan Ruang	Persentase Tersusunnya dokumen perencanaan, evaluasi dan pelaporan Dinas	Persen	100	100	100	Efektif
	Terlaksananya penyusunan Pelaporan dan Pertanggungjawaban Keuangan Dinas dengan baik dan benar	Persentase tersusunnya dokumen pelaporan pertanggungjawaban keuangan Dinas dengan baik dan tepat waktu	Persen	100	100	100	Efektif
	Terlaksananya Koordinasi pengelolaan urusan kepegawaian	Persentase Jumlah urusan kepegawaian yang terlaksana	Persen	100	100	100	Efektif
	Terlaksananya Koordinasi Pelayanan administrasi perkantoran	Persentase terlaksananya administrasi perkantoran	Persen	100	100	100	Efektif

Berdasarkan data efektifitas capaian kinerja, dapat disimpulkan bahwa sebagian besar indikator kinerja belum mencapai target yang telah ditetapkan, dijelaskan sebagai berikut :

1. Program Dasar



- Sebagian besar indikator program dasar dinyatakan tidak efektif dengan capaian kinerja di bawah 100%. Hal ini menunjukkan adanya kesenjangan antara perencanaan dan implementasi program, seperti pada pembangunan bangunan pengendali bencana (80,59%), jaringan jalan (89,44%), drainase perkotaan (89,13%), dan infrastruktur pengairan lahan (96,50%).
- Meskipun beberapa indikator menunjukkan progres mendekati target, seperti cakupan pemanfaatan ruang yang terkendali (97,08%) dan akses terhadap sanitasi layak (99,78%), masih diperlukan upaya optimalisasi untuk meningkatkan efektivitas.
- Ada 1 program strategis yang mencapai pada tingkat efektif bahkan melampaui target seperti persentase tenaga operator/teknisi/analisis bersertifikat kompetensi (146,54%). Hal ini menandakan bahwa sistem manajerial berjalan sangat efektif.
- Semua indikator pada program pendukung berhasil mencapai efektivitas 100%, Hal ini menandakan bahwa sistem pendukung administratif berjalan baik.

## 2. Rekomendasi Umum

- Meningkatkan Perencanaan dan Pengawasan: Mengidentifikasi dan mengevaluasi penyebab ketidakefektifan capaian program dasar, baik dari sisi anggaran, sumber daya manusia, maupun teknis pelaksanaan.
- Fokus pada Indikator Prioritas: Menyusun strategi khusus untuk indikator-indikator yang memiliki capaian kinerja rendah, seperti rasio bangunan ber-IMB (62,46%)
- Mempertahankan Capaian Program Pendukung: Konsistensi dalam pengelolaan urusan administrasi harus terus dijaga, karena ini menjadi salah satu fondasi utama dalam mendukung pelaksanaan program prioritas.

Keseluruhan analisis menunjukkan perlunya sinergi yang lebih baik antara perencanaan strategis dan implementasi teknis guna memastikan target RPJMD 2026 dapat tercapai.



### **3.4 INOVASI**

#### **3.4.1 Pengenalan Inovasi**

Pada tahun 2024, dinas Pekerjaan Umum dan Penataan Ruang memiliki target inovasi dengan jumlah sebanyak 1 Inovasi yang bertujuan untuk mempermudah pekerjaan lingkup bidang dinas PUPR. Inovasi pada tahun 2024 diimplementasikan dengan nama aplikasi “Metaruang” yang merupakan singkatan dari Media Tata Ruang Manggarai. Aplikasi ini memberikan solusi untuk mendukung perencanaan tata ruang yang efisien, serta menghubungkan berbagai pemangku kepentingan di Kabupaten Manggarai. Aplikasi ini dapat diakses melalui laman <https://metaruang.glideapp.io>. Salah satu perubahan yang dilakukan melalui aplikasi Metaruang adalah penyediaan informasi yang lengkap dan terkini mengenai tata ruang di Kabupaten Manggarai. Aplikasi ini menyediakan akses ke data dan sumber daya penting, termasuk peraturan, pedoman, dan peta Rencana Tata Ruang online. Pengguna aplikasi dapat dengan mudah menjelajahi informasi ini untuk memahami penggunaan lahan saat ini, daerah perlindungan, dan proyek pembangunan yang diusulkan.

Dalam rangka meningkatkan efisiensi administrasi, Metaruang juga mengintegrasikan sistem Online Single Submission. Hal ini memungkinkan pengguna untuk mengajukan perizinan dan pengurusan berbagai aktivitas tata ruang secara online. Integrasi OSS dalam aplikasi Metaruang mengurangi birokrasi dan menghemat waktu serta sumber daya yang berharga bagi bisnis dan individu di Kabupaten Manggarai.

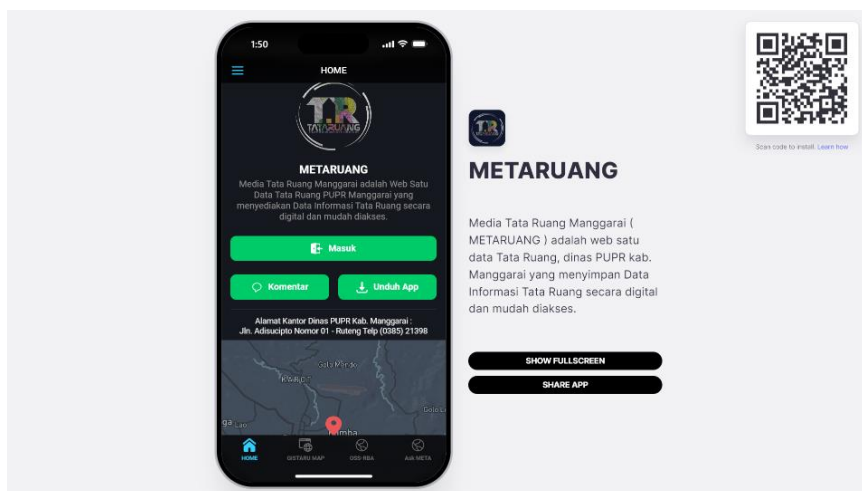
Pada tahun 2022 aplikasi masih berbasis informatif yang menampilkan informasi regulasi dan data tata ruang. Tahun 2023 aplikasi ditingkatkan menjadi berbasis interaktif, dimana pengguna bisa menggunakan fitur lokasi untuk mengakses peta pola ruang kabupaten manggarai secara real time. Tahun 2024 pengembangan aplikasi menambahkan fitur customer service terintegrasi dengan media sosial untuk memudahkan pengguna mendapatkan informasi lebih rinci. Metaruang juga menambahkan fitur absensi untuk kategori tata kelola pemerintahan, yang dikhususkan bagi asn dan non asn PUPR kab. Manggarai.

Dengan Metaruang, Kabupaten Manggarai memiliki alat yang kuat untuk mewujudkan visi pengembangan yang berkelanjutan dan merata. Aplikasi ini memberikan pemahaman yang lebih baik tentang tata ruang, meningkatkan efisiensi administrasi, dan memfasilitasi komunikasi yang efektif antara berbagai pemangku kepentingan. Metaruang adalah langkah maju yang penting dalam menghadapi tantangan dalam pengelola



pengelolaan tata ruang di Kabupaten Manggarai. Adapun hasil dari inovasi ini berupa :

- Akses Informasi yang Lebih Mudah: Dengan Metaruang, pengguna dapat dengan mudah mengakses informasi terkini tentang tata ruang di Kabupaten Manggarai. Data, peraturan, dan pedoman terkait penggunaan lahan, zonasi, dan proyek pembangunan tersedia dalam aplikasi, memungkinkan pengguna untuk mendapatkan informasi yang diperlukan dengan cepat dan efisien.
- Proses Perizinan yang Lebih Efisien: Integrasi dengan sistem Online Single Submission (OSS) memungkinkan pengguna untuk mengurus perizinan dan pengurusan aktivitas tata ruang secara online. Hal ini mengurangi birokrasi dan waktu yang dibutuhkan dalam proses administrasi, mempercepat kelancaran perizinan dan memudahkan pengguna dalam menjalankan kegiatan tata ruang.
- Visualisasi Tata Ruang yang Lebih Jelas: Dengan akses ke peta Rencana Tata Ruang (RTR) online oleh Direktorat Jenderal Tata Ruang (DJTR), pengguna dapat memvisualisasikan penggunaan lahan saat ini, daerah perlindungan, dan proyek pembangunan yang diusulkan di Kabupaten Manggarai. Ini membantu pengguna dalam memahami kondisi tata ruang secara lebih jelas dan membuat keputusan yang terinformasi.
- Bantuan Instan Melalui Chatbot: Fitur chatbot *Meta Intelligence* yang terhubung dengan teknologi GPT memberikan bantuan instan kepada pengguna. Pengguna dapat mengajukan pertanyaan terkait tata ruang dan menerima respons yang akurat dan real-time. Ini memfasilitasi pertukaran informasi dan membantu pengguna dalam mendapatkan panduan yang dibutuhkan dengan cepat.



Gambar 3.1. Dashboard Aplikasi Metaruang

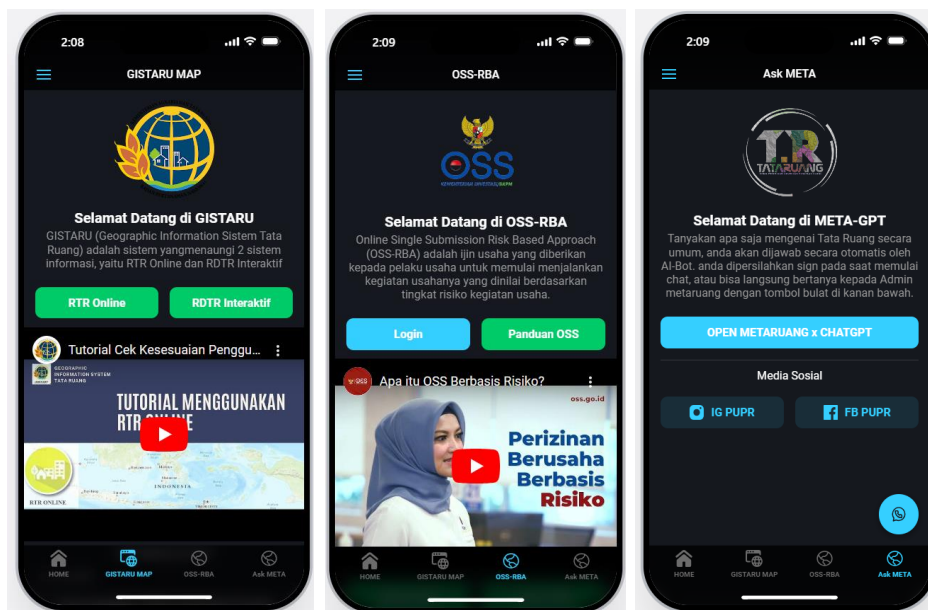


Adapun *Standard Operating Procedure* di jabarkan dalam tabulasi sebagai berikut :

Tabel 3.16  
**Standard Operating Procedure** Penyusunan Inovasi Media Tata Ruang (METARUANG)

No.	Kegiatan	Tim Inovasi / Penanggungjawab	Kepala Dinas PUPR	Pengguna Aplikasi	Persyaratan Kelengkapan	Waktu	Output	Ket.
1	Pembuatan SK	□	□		- Draft SK Inovasi - Draft SK Tim Penanggungjawab	1 hari kerja	- SK Inovasi - SK Tim Penanggungjawab	
2	Tim Inovasi menyusun KAK, SOP agar rencana inovasi dapat ditindaklanjuti	□	□		- Draft KAK - Draft SOP	3 hari kerja	- KAK, - SOP	
3	SOP dan KAK disetujui, inovasi ditindaklanjuti	□	□			1 hari kerja	- Penandatanganan KAK dan SOP	
4	Tim inovasi melakukan analisis kebutuhan, perencanaan pengembangan aplikasi, dan pengumpulan database.	□			- Database Penataan Ruang - Laptop - Jaringan Internet	5 hari kerja	- Data Base App, - Aplikasi Online Metaruang	
5	Aplikasi yang dibuat, disosialisasikan, diimplementasikan dan dilakukan uji coba	□	□	□	- Undangan - Daftar Hadir - Perlengkapan presentasi - Materi Inovasi - Form Masukan (lewat aplikasi)	2 hari kerja	- Undangan Bimtek - Daftar Hadir - Respon Pengguna	
6	Data Respon pengguna dikelola, dilakukan perbaikan dan peningkatan performa aplikasi secara keseluruhan	□			- Form masukan yang telah diinput	3 hari kerja	- Daftar Masukan Pengguna Aplikasi - Aplikasi yang diperbaiki	
7	Melakukan Evaluasi untuk pembaharuan dan perluasan skala aplikasi	□			- Hasil perbaikan-perbaikan pada aplikasi	2 hari kerja	- Aplikasi yang dikembangkan berdasarkan masukan	
8	Laporan Pelaksanaan Inovasi	□	□		- Laporan	1 hari kerja	- Laporan	

Aplikasi ini memudahkan layanan yang berhubungan dengan persetujuan teknis pemanfaatan ruang yang mengintegrasikan Geographic Information System Tata Ruang (GISTARU), Online Single Submission (OSS) dan Meta Intelligence.



Gambar 3.2. Fitur Aplikasi Metaruang



Dengan diluncurkannya aplikasi merespon banyaknya feedback positif pengguna aplikasi. Berdasarkan rekapitulasi data, sebanyak 224 feedback yang diberikan sebagai berikut :



**Survey Kepuasan Pengguna Aplikasi**

1 = Buruk Sekali ; 2 =Buruk ; 3 =Netral ; 4 =Baik ; 5 = Baik Sekali

**Gambar 3.3. Survey Kepuasan**

### 3.4.2 Realisasi Pengukuran Target Inovasi

Dengan diluncurkannya aplikasi Metaruang, Dinas PUPR memenuhi target sesuai perjanjian kinerja tahun 2024 yang ditabulasikan sebagai berikut :

Tabel 3.18  
 Realisasi Pengukuran Kinerja Inovasi

No	URAIAN	SATUAN	TARGET	REALISASI	CAPAIAN KINERJA
1	Jumlah Inovasi	Inovasi	1	1	100%

Dengan adanya Metaruang, proses pengelolaan tata ruang menjadi lebih efisien dan terintegrasi. Metaruang memungkinkan akses terbuka dan transparan terhadap informasi tata ruang kepada masyarakat. Ini meningkatkan partisipasi masyarakat dalam proses pengambilan keputusan terkait tata ruang. Masyarakat dapat memahami kebijakan, regulasi, dan proses perizinan yang berlaku, serta memberikan masukan dan pendapat mereka. Hal ini mendorong keadilan, kesetaraan, dan keberlanjutan dalam pengelolaan tata ruang. Metaruang memperkuat kolaborasi antara pemerintah, masyarakat, pelaku usaha, dan lembaga penelitian. Mereka dapat berbagi pengetahuan, pengalaman, dan sumber daya untuk mengoptimalkan pengelolaan tata ruang. Sinergi ini mendorong inovasi, pertukaran ide, dan solusi yang lebih baik dalam mencapai tujuan pembangunan berkelanjutan.



## BAB IV PENUTUP

Laporan Akuntabilitas Kinerja Dinas Pekerjaan Umum dan Penataan Ruang Kabupaten Manggarai Tahun 2024 adalah bentuk pertanggungjawaban Kepala Perangkat Daerah terhadap Perjanjian Kinerja 2024 yang telah ditetapkan di awal tahun anggaran dan Perjanjian Kinerja Perubahan 2024, sekaligus merupakan media akuntabilitas pelaksanaan tugas pokok dan fungsi serta kewenangan pengelolaan sumber daya dan kebijakan pada lingkungan Dinas PUPR Kabupaten Manggarai. Laporan Akuntabilitas Kinerja ini menyajikan berbagai keberhasilan maupun kegagalan capaian indikator kinerja terhadap 6 (Enam) sasaran strategis yang telah ditetapkan sehingga dapat menjadi pedoman bagi penyelenggaraan program dan kegiatan di Dinas Pekerjaan Umum dan Penataan Ruang Kabupaten Manggarai pada tahun yang akan datang. Dinas PUPR berhasil merealisasikan anggaran sebesar Rp 93.346.958.789,- dari total alokasi anggaran sebesar Rp 95.909.906.347,- atau sebesar 97,33%. Capaian kinerja keseluruhan untuk enam sasaran strategis mencapai 94,72% dengan kategori **Baik**.

Meskipun terdapat pencapaian positif dalam pengelolaan anggaran dan sebagian besar indikator program pendukung, beberapa tantangan masih terlihat dalam pelaksanaan program dasar. Sebagian besar indikator program dasar dinyatakan tidak efektif karena realisasi kinerja berada di bawah target tahunan. Hal ini menunjukkan adanya kesenjangan antara perencanaan strategis dan implementasi teknis yang perlu segera diatasi untuk memastikan hasil yang lebih optimal di tahun mendatang. Namun dari segi pengelolaan keuangan, masih terbilang efisien karena berada pada angka positif. Efisiensi penggunaan anggaran pada tahun 2024 tercatat sebesar 0,04%. Tren positif ini telah menunjukkan bahwa Dinas PUPR telah mampu mengelola anggaran dengan baik, memastikan setiap program yang dilaksanakan tepat sasaran.

Faktor yang berkontribusi pada capaian ini meliputi pengelolaan belanja operasi yang mencapai realisasi 96,93% dan belanja modal sebesar



97,43%. Belanja modal untuk jalan, jaringan, dan irigasi mencatat kinerja yang baik dengan realisasi 98,85%, mendukung prioritas pembangunan infrastruktur dasar.

Untuk meningkatkan pencapaian kinerja kegiatan, maka hal-hal yang perlu diupayakan untuk tahun mendatang di lingkungan Dinas Pekerjaan Umum dan Penataan Ruang adalah sebagai berikut:

1. Lebih memaksimalkan fungsi pengawasan dan pembinaan kepada penyedia jasa untuk mendapatkan hasil kerja konstruksi yang bermutu dan tepat waktu;
2. Melaksanakan proses lelang lebih awal dan tepat waktu dengan melakukan koordinasi intens dengan pihak-pihak terkait;
3. Meningkatkan intensitas forum diskusi antar bidang untuk lebih memahami tugas pokok dan fungsi,
4. Dalam merumuskan rencana anggaran perlu memperhatikan program/kegiatan prioritas,
5. Mengalokasikan anggaran yang cukup dengan tetap memperhatikan skala prioritas;
6. Validitas data baik data perencanaan maupun data akhir sebagai bahan laporan dan evaluasi.

Demikian Laporan Akuntabilitas Kinerja Instansi Pemerintah Dinas Pekerjaan Umum dan Penataan Ruang Kabupaten Manggarai ini disampaikan untuk maklum dan urusan selanjutnya.

Ruteng, 23 Januari 2025

Kepala Dinas Pekerjaan Umum dan  
Penataan Ruang Kabupaten Manggarai



**LAMBERTUS PAPUT, S.Sos**  
Pembina Utama Muda  
NIP. 19660917 198603 1 006

PARAF

Sekretaris Dinas PUPR	
Kasubag. Perencanaan dan Keuangan Dinas PUPR	



## LAMPIRAN



## **PENGUKURAN KINERJA**



**PEMERINTAH KABUPATEN MANGGARAI**  
DINAS PEKERJAAN UMUM DAN PENATAAN RUANG

Jln. Adisucipto Nomor 01 - Ruteng

**PENGUKURAN KINERJA TAHUN 2024**  
**DINAS PEKERJAAN UMUM DAN PENATAAN RUANG KABUPATEN MANGGARAI**

NO	SASARAN STRATEGIS	INDIKATOR KINERJA	SATUAN	TARGET (%)	REALISASI (%)	%
1	Meningkatnya ketersediaan dan kualitas bangunan pengendali bencana	Persentase kawasan rawan bencana yang memiliki bangunan pengendali bencana	%	41,36	33,33	80,59
2	Meningkatnya Akses dan Kualitas Jaringan Jalan	Persentase Jalan Kabupaten dalam kondisi mantap	%	62,02	55,47	89,44
3	Meningkatnya jaringan drainase perkotaan	Persentase Drainase Perkotaan yang terbangun	%	81,70	72,82	89,13
4	Meningkatnya infrastruktur pengairan lahan	Persentase luas daerah terlavani irigasi primer	%	91,13	87,94	96,50
5	Meningkatnya akses terhadap pemukiman layak huni	Persentase Rumah Tangga yang memiliki akses terhadap sanitasi layak dan berkelanjutan	%	83,98	83,80	99,78
		Persentase Rumah Tangga yang memiliki akses terhadap air minum layak dan berkelanjutan	%	91,00	86,08	94,59
		Persentase jalan lingkungan yang terbangun	%	35,83	32,65	91,13
6	Meningkatnya Kualitas Tata Bangunan dan Penataan Ruang	Persentase cakupan pemanfaatan ruang yang terkendali	%	42,00	40,77	97,08
		Rasio Bangunan ber IMB per satuan bangunan	Rasio	0,023	0,014	62,46
		Persentase tenaga operator/teknisi/analisis yang memiliki sertifikat kompetensi	%	68,00	99,65	146,54
7	Meningkatnya kualitas penunjang urusan pemerintahan bidang Pekerjaan Umum dan Penataan Ruang	Persentase Urusan Rutin Pemerintahan yang Terpenuhi sesuai Standar	Persen	98,00	98,00	100,00
<b>Rata-rata Sasaran 1</b>						<b>97,36</b>
<b>Kategori</b>						<b>BAIK</b>

NO	URAIAN	SATUAN	TARGET (%)	REALISASI (%)	%
1	Jumlah Inovasi	Inovasi	1,00	1,00	100,00
2	Jumlah Pendapatan / Penerimaan Perangkat Daerah	Rp.	1.300.000.000	319.346.137	24,57

NO	PROGRAM	ANGGARAN (Rp)	REALISASI	%	KET.
1	PROGRAM PENUNJANG URUSAN PEMERINTAHAN DAERAH KABUPATEN/KOTA	5.208.255.845	5.155.370.176	98,98	
2	PROGRAM PENGELOLAAN SUMBER DAYA AIR (SDA)	8.199.949.850	8.086.577.233	98,62	
3	PROGRAM PENGELOLAAN DAN PENGEMBANGAN SISTEM PENYEDIAAN AIR MINUM	4.977.066.982	4.845.556.669	97,36	
4	PROGRAM PENGELOLAAN DAN PENGEMBANGAN SISTEM AIR LIMBAH	10.817.624.550	10.726.934.550	99,16	
5	PROGRAM PENGELOLAAN DAN PENGEMBANGAN SISTEM DRAINASE	4.253.518.576	3.995.057.720	93,92	
6	PROGRAM PENATAAN BANGUNAN GEDUNG	3.832.650.000	2.591.190.267	67,61	
7	PROGRAM PENYELENGGARAAN JALAN	58.134.840.544	57.508.207.024	98,92	
8	PROGRAM PENGEMBANGAN JASA KONSTRUKSI	126.000.000	115.726.200	91,85	
9	PROGRAM PENYELENGGARAAN PENATAAN RUANG	360.000.000	322.338.950	89,54	
<b>TOTAL</b>		<b>95.909.906.347</b>	<b>93.346.958.789</b>	<b>97,33</b>	<b>BAIK</b>

ANGGARAN 2024 DIGUNAKAN UNTUK MEMBIAYAI :  
9 PROGRAM  
17 KEGIATAN  
32 SUB KEGIATAN

Ruteng, 09 Januari 2025  
Kepala Dinas Pekerjaan Umum dan Penataan Ruang  
Kabupaten Manggarai



PARAF  
Sekretaris Dinas PUPR  
Kasubag. Perencanaan dan Keuangan Dinas PUPR



**PEMERINTAH KABUPATEN MANGGARAI**  
**DINAS PEKERJAAN UMUM DAN PENATAAN RUANG**

Jln. Adisucipto Nomor 01 - Ruteng Telp (0385) 21398

**SATUAN KERJA** : BIDANG SUMBER DAYA AIR, DINAS PUPR  
**PROGRAM** : PENGELOLAAN SUMBER DAYA AIR (SDA)  
**TAHUN ANGGARAN** : 2024

**Realisasi Persentase Kawasan Rawan Bencana yang Memiliki Bangunan Pengendali Bencana s/d Tahun 2024**

SASARAN STRATEGIS	SUB KEGIATAN	PANJANG INFRASTRUKTUR TERBANGUN s/d TA 2024 (M)	LUAS KAWASAN PERMUKIMAN YANG TERLINDUNGI OLEH INFRASTRUKTUR (Ha)	LUAS KAWASAN PERMUKIMAN RAWAN BANJIR D WS KEWENANGAN KAB/KOTA (Ha)	RASIO KAW. TERLINDUNGI INFRASTRUKTUR TERHADAP KAW. PERMUKIMAN KEWENANGAN KABUPATEN (%)
Meningkatnya Prosentase Kawasan rawan bencana yang memiliki bangunan pengendali bencana banjir, erosi, dan abrasi pantai	1 Normalisasi/Restorasi/Peeliharaan Sungai		0,62	6,08	10,22
	2 Peningkatan Seawall Dan Bangunan Pengaman Pantai Lainnya	276,00	3,25	17,04	19,05
<b>TOTAL REALISASI KEGIATAN</b>		<b>276,00</b>	<b>3,87</b>	<b>23,12</b>	<b>16,73</b>
<b>TARGET TAHUN 2024 (%)</b>		<b>41,36</b>			
<b>REALISASI TA 2024 (%)</b>		<b>16,73</b>			
<b>REALISASI CAPAIAN KINERJA S.D TAHUN 2024 (%)*</b>		<b>33,33</b>			

\*Nilai Realisasi capaian kinerja ditambah dengan presentase pada kondisi awal sasaran di RPJMD Kab. Manggarai 2021-2026

Ruteng, 09 Januari 2025

Mengetahui :

Kepala Dinas Pekerjaan Umum dan Penataan Ruang  
Kab. Manggarai

**Lambertus Paput, S.Sos**

Pembina Utama Muda

NIP. 19660917 198603 1 006



PARAF

Sekretaris Dinas PUPR	
Kasubag. Perencanaan dan Keuangan Dinas PUPR	





**PEMERINTAH KABUPATEN MANGGARAI**  
**DINAS PEKERJAAN UMUM DAN PENATAAN RUANG**

Jln. Adisucipto Nomor 01 - Ruteng

DATA KONDISI JALAN MENURUT SK JALAN KABUPATEN TAHUN 2024

PROVINSI : Nusa Tenggara Timur  
DAERAH : Kab. Manggarai  
NO : 159 Tahun 2024  
TAHUN : 2024

NO RUAS	NAMA RUAS JALAN	KECAMATAN YANG DILALUI	PANJANG RUAS (Km)	LEBAR RUAS (M)	JENIS PERKERASAN (KM)					PANJANG TIAP KONDISI								LHR	AKSES KE N/P/K		
					HOTMIX	Lapen / Makadam	Perkerasan Beton	Telford/ Kerikil	Tanah/ Belum Tembus	BAIK		SEDANG		RUSAK RINGAN		RUSAK BERAT					
										KM	%	KM	%	KM	%	KM	%				
53	13	1	Ruteng-Golo Cala	Langke Rembang/Satar Mese	20,3	3,8	20,30	0,00	0,00	0,00	0,00	7,40	36,45%	6,50	32,02%	4,60	23%	1,80	9%	681	K
53	13	10	Kiwu - Manong	Ruteng/Rahong Utara	21,5	3,0	3,60	17,90	0,00	0,00	0,00	3,20	14,88%	12,70	59,07%	2,20	10%	3,40	16%	385	K
53	13	100	Laru - Poka - Benteng Tubi	Rahong Utara	5,52	3,0	0,00	5,12	0,00	0,40	0,00	0,80	14,49%	1,40	25,36%	0,00	0%	3,32	60%	505	K
53	13	101	Pong Lengor - Bonar - Galang	Rahong Utara	3,12	3,0	0,00	3,12	0,00	0,00	0,00	0,00	0,00%	0,00	0,00%	0,00	0%	3,12	100%	627	K
53	13	102	Sp. Galang - Lujang	Rahong Utara	0,86	3,0	0,00	0,86	0,00	0,00	0,00	0,66	76,74%	0,20	23,26%	0,00	0%	0,00	0%	900	K
53	13	103	Pau - Muwur	Rahong Utara	7,75	3,0	0,00	7,75	0,00	0,00	0,00	3,00	38,71%	2,00	25,81%	0,00	0%	2,75	35%	1042	K
53	13	104	Nanu - Wae Rii/Batas Kabupaten	Rahong Utara	2,47	3,0	0,00	2,20	0,00	0,00	0,27	0,00	0,00%	2,20	89,07%	0,00	0%	0,27	11%	2760	K
53	13	105	Buar - Tebo	Rahong Utara	1,23	3,0	0,00	1,23	0,00	0,00	0,00	0,43	34,96%	0,40	32,52%	0,00	0%	0,40	33%	1400	K
53	13	106	Sp. Langke - Teras - Liang Bua	Rahong Utara	4,2	3,0	1,90	2,30	0,00	0,00	0,00	0,00	0,00%	0,20	4,76%	0,00	0%	4,00	95%	556	K
53	13	107	Lenteng - Ndehes	Rahong Utara	3,17	3,0	0,00	2,37	0,00	0,80	0,00	0,20	6,31%	0,00	0,00%	0,00	0%	2,97	94%	1950	K
53	13	108	Golo Manuk - Wae Racang	Rahong Utara	1,07	3,0	0,00	1,07	0,00	0,00	0,00	0,20	18,69%	0,60	56,07%	0,00	0%	0,27	25%	429	K
53	13	109	Ajang - Plane	Rahong Utara	3,3	3,0	0,00	3,30	0,00	0,00	0,00	1,40	42,42%	0,30	9,09%	0,00	0%	1,60	48%	1950	K
53	13	11	Cancar - Galang	Ruteng/Rahong Utara	8,96	3,0	4,40	3,60	0,00	0,96	0,00	4,60	51,34%	1,00	11,16%	0,20	2%	3,16	35%	391	K
53	13	110	Sp.Kelang - Nampe	Lelak	4,48	4,5	0,00	0,00	0,00	4,48	0,00	0,00	0,00%	0,00	0,00%	0,00	0%	4,48	100%	369	N/K
53	13	111	Ketang - Gelong - Batas Kabupaten	Lelak	11,95	3,1	7,54	4,41	0,00	0,00	0,00	6,14	51,38%	1,60	13,39%	1,20	10%	3,01	25%	537	N
53	13	112	Rejeng - Welu - Gulung	Lelak/Ruteng	3,5	3,0	0,00	2,60	0,00	0,90	0,00	0,80	22,86%	1,60	45,71%	0,20	6%	0,90	26%	420	K
53	13	113	Karot - Tonggur	Lelak	0,89	3,0	0,00	0,89	0,00	0,00	0,00	0,49	55,06%	0,40	44,94%	0,00	0%	0,00	0%	840	K
53	13	114	Pelus - Balo	Lelak	1,5	3,0	0,00	0,44	0,00	0,04	1,02	0,00	0,00%	0,40	26,67%	0,00	0%	1,10	73%	1200	K
53	13	115	Rejeng - Mbohng	Lelak	4,28	3,0	0,00	4,28	0,00	0,00	0,00	0,00	0,00%	1,00	23,36%	2,00	47%	1,28	30%	491	K
53	13	116	Lenteng - Pering - Mbohng	Lelak	7,37	3,0	0,00	7,37	0,00	0,00	0,00	0,40	5,43%	1,20	16,28%	0,00	0%	5,77	78%	171	K
53	13	117	Mbohng - Gulung - Anam	Lelak/Ruteng	6,97	3,0	0,00	6,97	0,00	0,00	0,00	0,00	0,00%	0,20	2,87%	0,00	0%	6,77	97%	574	N/K
53	13	118	Benteng - Gencor	Lelak	7,73	3,0	0,00	7,73	0,00	0,00	0,00	0,00	0,00%	4,60	59,51%	0,73	9%	2,40	31%	166	K
53	13	119	Sepe - Kalo - Nampe	Lelak/Satar Mese Utara	2,45	3,0	0,00	2,45	0,00	0,00	0,00	1,85	75,51%	0,60	24,49%	0,00	0%	0,00	0%	300	K
53	13	12	Sp. Wangkung - Rai	Ruteng	3,49	3,2	0,00	3,49	0,00	0,00	0,00	0,80	22,92%	0,60	17,19%	0,00	0%	2,09	60%	886	N
53	13	120	Sekok - Sp. Lehot	Lelak	2,01	3,0	0,00	2,01	0,00	0,00	0,00	1,60	79,60%	0,40	19,90%	0,00	0%	0,01	0%	533	K
53	13	121	Lenteng - Wae Dese II - Ra'ong	Lelak	2,03	3,0	0,00	2,03	0,00	0,00	0,00	0,80	39,41%	0,83	40,89%	0,20	10%	0,20	10%	533	K
53	13	122	Sp. Rejang - Urang	Lelak	4,87	3,0	0,00	4,87	0,00	0,00	0,00	1,67	34,29%	0,80	16,43%	0,00	0%	2,40	49%	550	K
53	13	123	Sp. Kelang - Urang - Batas Kabupaten	Lelak	9,5	3,0	3,80	5,70	0,00	0,00	0,00	5,40	56,84%	2,40	25,26%	0,50	5%	1,20	13%	450	N
53	13	124	Jbt. Wae Lelang - Lamba - Ketang - Rejeng	Lelak	0,79	3,0	0,00	0,79	0,00	0,00	0,00	0,59	74,68%	0,20	25,32%	0,00	0%	0,00	0%	900	K
53	13	125	Mbohng - Manggaluwa	Lelak/Ruteng	1,82	3,0	0,00	1,82	0,00	0,00	0,00	0,40	21,98%	0,60	32,97%	0,02	1%	0,80	44%	1080	K
53	13	126	Pahar - Subu - Lehot	Lelak	6,14	3,0	0,00	6,14	0,00	0,00	0,00	2,80	45,60%	1,74	28,34%	0,00	0%	1,60	26%	316	K
53	13	127	Papang - Limba - Ulu Ngali	Satar Mese	4	3,0	0,00	2,60	0,00	0,53	0,87	0,00	0,00%	1,60	40,00%	0,80	20%	1,60	40%	1150	P
53	13	128	Papang - Torok - Kolang - Nampong	Satar Mese	6,46	3,0	0,00	3,60	0,00	2,86	0,00	0,00	0,00%	1,60	24,77%	1,60	25%	3,26	50%	933	P/K
53	13	129	Lungar - Mesir - Mano	Satar Mese	4	3,0	0,00	4,00	0,00	0,00	0,00	0,40	10,00%	0,40	10,00%	1,40	35%	1,80	45%	480	K
53	13	13	Sp.Lait - Tongke - Topak - Langke	Ruteng/Rahong Utara	7,43	3,0	0,00	3,80	0,00	3,63	0,00	0,40	5,38%	0,40	5,38%	0,00	0%	6,63	89%	574	K
53	13	130	Lunggar - Mccok - Mbau Puni	Satar Mese	10,9	3,0	0,00	5,00	0,00	5,90	0,00	1,20	11,01%	0,60	5,50%	1,40	13%	7,70	71%	391	K
53	13	131	Wae Gari - Tana Tu'a	Satar Mese	2	3,0	0,00	0,00	0,00	2,00	0,00	0,00	0,00%	0,00	0,00%	0,00	0%	2,00	100%	2040	P/K
53	13	132	Sp. Wae Care - Koak	Satar Mese	2,5	3,0	0,00	0,00	0,00	0,00	2,50	0,00	0,00%	0,00	0,00%	0,00	0%	2,50	100%	1600	K
53	13	133	Tilir - Golo Woang - Watu Dali	Satar Mese	6	3,0	0,00	0,20	0,00	0,20	5,60	0,00	0,00%	0,00	0,00%	0,00	0%	6,00	100%	1275	K
53	13	134	Nanga Paang - Watu Dali	Satar Mese	4	3,0	0,00	4,00	0,00	0,00	0,00	3,80	95,00%	0,00	0,00%	0,00	0%	0,20	5%	2100	K
53	13	135	Sp. Gara - Rapas - Wae Gari	Satar Mese	2,12	3,0	0,00	0,80	0,00	1,32	0,00	0,20	9,43%	0,60	28,30%	0,00	0%	1,32	62%	1800	K
53	13	136	Kaca - Wewo	Satar Mese	2,15	3,0	0,00	0,00	0,00	2,15	0,00	0,00	0,00%	0,00	0,00%	0,00	0%	2,15	100%	1800	K
53	13	137	Sp. SD Langgo - Kp. Langgo	Satar Mese	2	3,0	0,00	1,40	0,00	0,60	0,00	0,40	20,00%	0,20	10,00%	0,40	20%	1,00	50%	1440	K
53	13	138	Iteng - Nanga Woja - Sp.Melo	Satar Mese	5,99	3,3	5,99	0,00	0,00	0,00	0,00	5,99	100,00%	0,00	0,00%	0,00	0%	0,00	0%	768	P/K
53	13	139	Sp. Cepang - Sp. Melo - Bangka Sumba	Satar Mese	5,92	3,0	5,92	0,00	0,00	0,00	0,00	5,92	100,00%	0,00	0,00%	0,00	0%	0,00	0%	800	P/K
53	13	14	Wakat - Dalo 1	Ruteng	1,82	3,7	0,00	1,32	0,00	0,36	0,14	1,00	54,95%	0,20	10,99%	0,00	0%	0,62	34%	462	P/K
53	13	140	Iteng - Wae Care	Satar Mese	12,32	3,0	0,00	12,32	0,00	0,00	0,00	1,00	8,12%	8,80	71,43%	1,12	9%	1,40	11%	551	K
53	13	141	Sp. Paka - Langgo	Satar Mese	9,48	3,0	0,00	9,48	0,00	0,00	0,00	1,28	13,50%	3,80	40,08%	1,00	11%	3,40	36%	679	P/K
53	13	142	Sp. Taal - Ulu Ngali - Golo Cala	Satar Mese	8,72	3,0	3,72	5,00	0,00	0,00	0,00	7,12	81,65%	0,40	4,59%	0,00	0%	1,20	14%	521	P/K
53	13	143	Sp.Pongkor - Kp.Pongkor	Satar Mese	1,39	3,0	0,00	1,17	0,00	0,22	0,00	0,26	18,71%	0,00	0,00%	0,00	0%	1,13	81%	1400	P
53	13	144	Ponggeok - Ulumbu	Satar Mese	4,04	3,0	0,00	4,04	0,00	0,00	0,00	0,20	4,95%	0,84	20,79%	1,80	45%	1,20	30%	738	P/K
53	13	145	Sp. Golo Namut - Lungar	Satar Mese	6,55	3,0	0,00	6,15	0,00	0,40	0,00	1,60	24,43%	0,95	14,50%	0,00	0%	4,00	61%	533	K
53	13	146	Wae Uwu - Lungar	Satar Mese	4,55	3,0	0,00	4,55	0,00	0,00	0,00	3,75	82,42%	0,80	17,58%	0,00	0%	0,00	0%	840	K
53	13	147	Urmung - Cewang - Golo Cala	Satar Mese	3,74	3,0	0,00	3,74	0,00	0,00	0,00	0,80	21,39%	1,60	42,78%	0,20	5%	1,14	30%	429	K
53	13	148	Tal - Mbe Jo	Satar Mese	1,57	3,0	0,00	1,57	0,00	0,00	0,00	0,80	50,96%	0,00	0,00%	0,00	0%	0,77	49%	943	K
53	13	149	Sp. Ngkaer - Rabeng	Satar Mese	0,85	3,0	0,00	0,85	0,00	0,00	0,00	0,45	52,94%	0,40	47,06%	0,00	0%	0,00	0%	1560	P/K
53	13	15	Wakat - Dalo 2	Ruteng	1,18	3,1	0,00	0,46	0,00	0,73	0,00	0,46	38,56%	0,00	0,00%	0,00	0%	0,73	61%	400	P/K
53	13	150	Iteng - Sp. Melo	Satar Mese	1,88	3,0	0,00	1,88	0,00	0,00	0,00	0,68	36,17%	0,40	21,28%	0,00	0%	0,80	43%	1350	P/K
53	13	151	Paka - Tadu Kembo	Satar Mese	3,83	3,0	0,00	3,83	0,00	0,00	0,00	2,83	73,89%	0,80	20,89%	0,00	0%	0,20	5%	1950	P
53	13	152	Nanga Paang - Golo Hado	Satar Mese	6,02	3,0	0,00	6,02	0,00	0,00	0,00	0,80	13,29%	5,20	86,38%	0,00	0%	0,02	0%	1067	K
53	13	153	Sp. Lolang - Bung	Satar Mese/Ruteng	3,51	3,0	0,00	3,51	0,00	0,00	0,00	3,51	100,00%	0,00	0,00%	0,00	0%	0,00	0%	720	N/P

NO RUAS	NAMA RUAS JALAN	KECAMATAN YANG DILALUI	PANJANG RUAS (Km)	LEBAR RUAS (M)	JENIS PERKERASAN (KM)					PANJANG TIAP KONDISI						LHR	AKSES KE N/P/K				
					HOTMIX	Lapen / Makadam	Perkerasan Beton	Telford/ Kerikil	Tanah/ Belum Tembus	BAIK		SEDANG		RUSAK RINGAN				RUSAK BERAT			
										KM	%	KM	%	KM	%			KM	%		
53	13	162	Wae Kokor - Wae Gant	Satar Mese	7,65	3,0	0,00	7,65	0,00	0,00	0,00	5,05	66,01%	0,60	7,84%	0,00	0%	2,00	26%	1167	K
53	13	163	Nege - Kaca - helas	Satar Mese	2,34	3,0	0,00	2,34	0,00	0,17	0,00	0,77	32,91%	1,00	42,74%	0,00	0%	0,57	24%	2400	K
53	13	164	Sp. Langgo - Laci	Satar Mese	5,5	3,0	0,00	5,50	0,00	0,00	0,00	2,20	40,00%	1,20	21,82%	0,00	0%	2,10	38%	975	K
53	13	165	Paang Lolang - Anam	Satar Mese/Ruteng	2,5	3,0	0,00	1,00	0,00	1,50	0,00	0,00	0,00%	0,20	8,00%	0,60	24%	1,70	68%	1650	N/P
53	13	166	Redang - Pong Pahar - Wae Maras	Satar Mese Barat	7,6	3,0	1,00	3,40	0,00	3,20	0,00	2,40	31,58%	0,80	10,53%	0,00	0%	4,40	58%	756	K
53	13	167	Borik - Kalo	Satar Mese Barat	5,55	3,0	0,00	1,00	0,00	0,00	4,55	0,00	0,00%	0,00	0,00%	0,80	14%	4,75	86%	920	K
53	13	168	Nitene - SDI Lamba	Satar Mese Barat	3	3,0	0,00	0,20	0,00	0,40	2,40	0,00	0,00%	0,00	0,00%	0,00	0%	3,00	100%	3000	K
53	13	169	Borik - Popo - Denge	Satar Mese Barat	6	3,0	0,00	1,00	0,00	5,00	0,00	0,00	0,00%	0,40	6,67%	0,40	7%	5,20	87%	529	K
53	13	17	Beo Rahong - Lalang - Wae Belang 2	Rahong Utara	0,67	3,0	0,00	0,00	0,00	0,00	0,67	0,00	0,00%	0,00	0,00%	0,00	0%	0,67	100%	1500	K
53	13	170	Kombo - Kota Kecamatan 1	Satar Mese Barat	1,55	3,0	0,00	0,00	0,00	0,00	1,55	0,00	0,00%	0,00	0,00%	0,00	0%	1,55	100%	1500	K
53	13	171	Kombo - Kota Kecamatan 2	Satar Mese Barat	10,9	3,0	0,00	1,80	0,00	9,10	0,00	0,40	3,67%	0,80	7,34%	0,20	2%	9,50	87%	1000	K
53	13	172	Kombo - Kota Kecamatan 3	Satar Mese Barat	3	3,0	0,00	3,00	0,00	0,00	0,00	0,40	13,33%	0,20	6,67%	0,20	7%	2,20	73%	709	K
53	13	173	Sp. Wae Cepang - Nangka	Satar Mese Barat	3	3,0	0,00	2,11	0,00	0,89	0,00	0,71	23,67%	1,00	33,33%	0,40	13%	0,89	30%	1800	K
53	13	174	Sp. Umang Pau - Ngkaer	Satar Mese Barat	3	3,0	0,00	1,60	0,00	1,40	0,00	0,20	6,67%	0,80	26,67%	0,60	20%	1,40	47%	1275	K
53	13	175	Bandang - Lenggos - Nikeng	Satar Mese Barat	5	3,0	0,00	1,40	0,20	1,80	1,60	0,40	8,00%	1,00	20,00%	0,20	4%	3,40	68%	750	K
53	13	176	Ramut - Dintor	Satar Mese Barat	10,45	3,0	0,00	10,45	0,00	0,00	0,00	0,00	0,00%	0,20	1,91%	0,00	0%	10,25	98%	383	K
53	13	177	Dintor - Batas Kabupaten	Satar Mese Barat	10,8	3,0	0,00	10,80	0,00	0,00	0,00	0,60	5,56%	1,20	11,11%	0,20	2%	8,80	81%	340	K
53	13	178	Dintor - Denge - Wae Lomba	Satar Mese Barat	8,62	3,5	7,00	1,62	0,00	0,00	0,00	7,80	90,49%	0,62	7,19%	0,00	0%	0,20	2%	682	K
53	13	179	Sp. Benteng - Kampung Lokom	Satar Mese Barat	3,04	3,0	0,00	3,04	0,00	0,00	0,00	0,64	21,05%	1,00	32,89%	0,00	0%	1,40	46%	1091	K
53	13	18	Beo Rahong - Lalang - Wae Belang 1	Rahong Utara	5,33	3,0	0,00	1,00	0,00	0,60	3,73	0,60	11,26%	0,20	3,75%	0,20	4%	4,33	81%	282	K
53	13	180	Sp. Nggringong - Lancang	Satar Mese Barat	3,21	3,0	0,00	3,21	0,00	0,00	0,00	1,00	31,15%	0,80	24,92%	0,01	0%	1,40	44%	709	K
53	13	181	Riangkeng - Golo Ropong - Lukup	Satar Mese Barat/Satar Mese Utara	7,45	3,0	0,00	3,40	0,00	4,05	0,00	0,00	0,00%	0,00	0,00%	0,00	0%	7,45	100%	975	K
53	13	182	Ndeung - Lamba	Satar Mese Barat	3,95	3,0	0,00	3,95	0,00	0,00	0,00	0,00	0,00%	1,20	30,38%	1,35	34%	1,40	35%	700	K
53	13	183	Dintor - Watu Wogel - Popo	Satar Mese Barat	3,52	3,0	0,00	3,52	0,00	0,00	0,00	0,20	5,68%	0,80	22,73%	0,40	11%	2,12	60%	660	K
53	13	184	SMP Dintor - SDI Wongka	Satar Mese Barat	5,57	3,0	0,00	5,57	0,00	0,00	0,00	0,20	3,59%	5,37	96,41%	0,00	0%	0,00	0%	750	K
53	13	185	Ramut - Ros	Satar Mese Barat	2	3,0	0,00	1,57	0,00	0,43	0,00	0,00	0,00%	1,00	50,00%	0,00	0%	1,00	50%	1560	K
53	13	186	Rejo - Keka - Lalang	Satar Mese Barat	3,41	3,0	0,00	3,41	0,00	0,00	0,00	0,00	0,00%	1,20	35,19%	0,20	6%	2,01	59%	2250	K
53	13	187	Sp. Watu Dali - Kende	Satar Mese Barat	4,41	3,0	0,00	4,41	0,00	0,00	0,00	1,60	36,28%	0,20	4,54%	0,20	5%	2,41	55%	1154	K
53	13	188	Wae Laja - Keka 1	Satar Mese Barat	1,25	3,0	0,00	1,25	0,00	0,00	0,00	0,00	0,00%	0,00	0,00%	0,00	0%	1,25	100%	2600	K
53	13	189	Riangkeng - Todo	Satar Mese Barat/Satar Mese Utara	11,6	3,0	0,00	11,60	0,00	0,00	0,00	1,40	12,07%	3,00	25,86%	3,20	28%	4,00	34%	410	K
53	13	19	Wakal - Pau - Bea Nio	Rahong Utara	2,73	3,0	0,00	2,00	0,00	0,73	0,00	0,00	0,00%	0,20	7,33%	0,20	7%	2,33	85%	382	NK
53	13	190	Pela - Todo	Ruteng/Satar Mese Utara	17,2	3,8	17,20	0,00	0,00	0,00	0,00	16,40	95,35%	0,20	1,16%	0,00	0%	0,60	3%	534	NK
53	13	191	Nteer - Kolo - Langke Majok	Satar Mese Utara	8,56	3,0	2,71	5,85	0,00	0,00	0,00	4,11	48,01%	0,20	2,34%	0,00	0%	4,25	50%	579	NK
53	13	192	Pedang - Perang - Ketang	Satar Mese Utara/Letak	4,1	3,0	0,00	4,10	0,00	0,00	0,00	2,60	63,41%	0,70	17,07%	0,20	5%	0,60	15%	768	NK
53	13	193	Langke Majok - Lala - Gejar	Satar Mese Utara	6	3,0	0,00	3,20	0,00	2,80	0,00	3,00	50,00%	0,00	0,00%	0,00	0%	3,00	50%	967	K
53	13	194	Sp. SDI Popo - Pora	Satar Mese Utara	1,59	3,0	0,00	1,59	0,00	0,00	0,00	0,40	25,16%	0,59	37,11%	0,00	0%	0,60	38%	462	K
53	13	195	Sp. Keba - Mowol - Sp. Gutung	Satar Mese Utara	2,58	3,0	0,00	2,32	0,00	0,26	0,00	0,77	29,84%	0,17	6,67%	0,00	0%	1,64	63%	480	K
53	13	196	Sp. Mowol - Kole	Satar Mese Utara	7,28	3,0	0,00	7,28	0,00	0,00	0,00	1,00	13,74%	0,60	8,24%	0,80	11%	4,88	67%	548	K
53	13	197	Rato - Ndajang	Satar Mese Utara	2,35	3,0	0,00	2,35	0,00	0,00	0,00	1,55	65,96%	0,60	25,53%	0,00	0%	0,20	9%	1200	K
53	13	198	Sp. Tower Telkom - Desu	Satar Mese Utara	1,54	3,0	0,00	1,54	0,00	0,00	0,00	0,00	0,00%	1,00	64,94%	0,00	0%	0,54	35%	600	K
53	13	199	Ling - Nereang	Satar Mese Utara	0,89	3,0	0,00	0,89	0,00	0,00	0,00	0,80	89,89%	0,00	0,00%	0,00	0%	0,09	10%	1050	K
53	13	2	Cancar - Batas Kabupaten	Ruteng	11,4	3,3	5,80	5,60	0,00	0,00	0,00	2,20	19,30%	3,00	26,32%	1,00	9%	5,20	46%	374	N/P/K
53	13	20	Wae Lindang - Wae Aur	Rahong Utara	1,8	3,0	0,00	1,45	0,00	0,35	0,00	0,20	11,11%	0,85	47,22%	0,40	22%	0,35	19%	550	K
53	13	200	Wotol - Jaong	Satar Mese Utara/Satar Mese	3,22	3,0	0,00	3,22	0,00	0,00	0,00	0,80	24,84%	1,20	37,27%	0,00	0%	1,22	38%	600	PK
53	13	201	Todo - Ramut	Satar Mese Utara/Satar Mese Barat	24	3,2	16,00	8,00	0,00	0,00	0,00	16,40	68,33%	6,60	27,50%	0,20	1%	0,80	3%	515	K
53	13	202	Mowol - Repok	Satar Mese Utara	5,48	3,0	0,00	5,10	0,00	0,38	0,00	3,30	60,22%	0,60	10,95%	0,00	0%	1,58	29%	600	K
53	13	203	Moak - Waning	Satar Mese Utara	0,76	3,0	0,00	0,34	0,42	0,00	0,00	0,56	73,68%	0,00	0,00%	0,00	0%	0,20	26%	800	K
53	13	204	Kambur - Hawut - Kp. Roang	Satar Mese Utara	2,92	3,0	0,00	2,92	0,00	0,00	0,00	2,80	95,89%	0,12	4,11%	0,00	0%	0,00	0%	960	K
53	13	205	Hawut - Ranging	Satar Mese Utara	1,24	3,0	0,00	1,24	0,00	0,00	0,00	0,60	48,39%	0,40	32,26%	0,00	0%	0,24	19%	1950	K
53	13	206	Ruang - Nampé - Kalo	Satar Mese Utara/Letak	4	3,0	0,00	2,35	0,00	0,26	1,39	0,00	0,00%	0,40	10,00%	0,20	5%	3,40	85%	920	K
53	13	207	Longos - Bendungan Wae Mantar - Ulu Ngali	Satar Mese	4,29	3,0	0,00	0,00	0,20	4,09	0,00	0,00	0,00%	0,00	0,00%	0,20	5%	4,09	95%	1320	K
53	13	208	Wae Pesi - Cadong - Ngancar	Reok	7,64	3,0	0,00	7,64	0,00	0,00	0,00	7,64	100,00%	0,00	0,00%	0,00	0%	0,00	0%	943	NK
53	13	209	Kilit - Repu - Ngancar	Reok	7,07	3,0	0,00	6,87	0,00	0,20	0,00	2,20	31,12%	1,00	14,14%	0,07	1%	3,80	54%	310	K
53	13	21	Lingkar Atas Sampar - Laja	Ruteng	3	3,0	0,00	0,20	0,00	2,60	0,20	0,00	0,00%	0,00	0,00%	0,00	0%	3,00	100%	840	K
53	13	210	Sp. Wae Manis - Mahima - Ruis	Reok	3,46	3,0	0,00	2,66	0,80	0,00	0,00	0,00	0,00%	0,20	5,78%	0,80	23%	2,46	71%	1200	K
53	13	211	Sp. Copu - Jong - Mahima	Reok	3,5	3,0	0,00	0,00	0,00	0,10	3,40	0,00	0,00%	0,00	0,00%	0,00	0%	3,50	100%	1260	K
53	13	212	Nggorang - Sp. Kilit	Reok/Reok Barat	9,49	3,0	0,00	9,49	0,00	0,00	0,00	0,20	2,11%	2,20	23,18%	0,60	6%	6,49	68%	551	NK
53	13	213	Kedindi - Jati	Reok	4,12	3,2	4,12	0,00	0,00	0,00	0,00	4,00	97,09%	0,12	2,91%	0,00	0%	0,00	0%	1091	N
53	13	214	Wae manis - Rabok	Reok	2,09	3,0	0,00	1,20	0,00	0,89	0,00	0,00	0,00%	0,80	38,28%	0,40	19%	0,89	43%	2040	P
53	13	215	Sp. Wae Manis - Mahima - Kumbang	Reok	5,68	3,0	0,00	5,08	0,00	0,60	0,00	0,00	0,00%	0,40	7,04%	0,20	4%	5,08	89%	567	PK
53	13	216	Sp. Racang - Kp. Racang - Lada	Reok/Reok Barat	0,74	3,0	0,00	0,74	0,00	0,00	0,00	0,14	18,92%	0,00	0,00%	0,60	81%	0,00	0%	1920	P
53	13	217	Copu - Kumbang	Reok	1,5	3,0	0,00	0,00	0,00	0,43	1,08	0,00	0,00%	0,00	0,00%	0,00	0%	1,50	100%	2550	K
53	13	218	Kedindi - Lewar	Reok	31,3	4,0	30,90	0,00	0,00												

NO RUAS	NAMA RUAS JALAN	KECAMATAN YANG DILALUI	PANJANG RUAS (Km)	LEBAR RUAS (M)	JENIS PERKERASAN (KM)						PANJANG TIAP KONDISI						LHR	AKSES KE N/P/K			
					HOTMIX	Lapen / Makadam	Perkerasan Beton	Telford/ Kerikil	Tanah/ Belum Tembus	BAIK		SEDANG		RUSAK RINGAN		RUSAK BERAT					
										KM	%	KM	%	KM	%	KM			%		
53	13	235	Lantar - Ojang 1	Reok Barat	3,35	3,0	0,00	0,00	0,00	3,35	0,00	0,00	0,00	0,00	0,00	0,00	0,00	3,35	100%	1200	K
53	13	236	Lante - Kolang - Ojang	Reok Barat	3,53	3,0	0,00	1,73	0,00	1,60	0,20	0,33	9,35%	0,00	0,00%	0,00	0%	3,20	91%	1440	K
53	13	237	Loce - Csook - Golo Kukung	Reok Barat	3,14	3,0	0,00	1,20	0,00	1,94	0,00	0,00	0,00%	0,60	19,11%	0,00	0%	2,54	81%	1543	K
53	13	238	Bolol - Wae Pesi Hulu	Reok Barat	4	3,0	0,00	2,30	0,00	1,70	0,00	0,20	5,00%	0,00	0,00%	0,00	0%	3,80	95%	1260	K
53	13	239	Sambor - Mbang	Reok Barat	5,05	3,0	0,00	2,40	0,00	2,65	0,00	1,80	35,64%	0,00	0,00%	0,00	0%	3,25	64%	873	P
53	13	24	Sp.Wae Mese - Golo Nderu	Ruteng	1,13	3,0	0,00	1,13	0,00	0,00	0,00	1,13	100,00%	0,00	0,00%	0,00	0%	0,00	0%	1200	K
53	13	240	Sp. Toe - Lante - Sambir.	Reok Barat	5,7	3,2	0,00	5,70	0,00	0,00	0,00	0,00	0,00%	2,30	40,35%	0,20	4%	3,20	56%	600	PIK
53	13	241	Wae Kuli - Loce	Reok Barat	2	3,0	0,00	0,00	0,00	2,00	0,00	0,00	0,00%	0,00	0,00%	0,00	0%	2,00	100%	1012	PIK
53	13	242	Singkul - Lewar	Reok Barat	9,2	3,0	0,00	0,00	0,00	2,40	6,80	0,00	0,00%	0,00	0,00%	0,00	0%	9,20	100%	28	K
53	13	243	Jl. Negara - SDK Berteng Wake - Jl. Negara	Ruteng	1,1	3,0	0,00	1,10	0,00	0,00	0,00	0,00	0,00%	0,50	45,45%	0,00	0%	0,60	55%	943	N
53	13	244	Jl. Negara - SMAN 2 Purang	Ruteng	1,5	3,0	0,00	1,50	0,00	0,00	0,00	0,80	53,33%	0,00	0,00%	0,00	0%	0,70	47%	800	NK
53	13	246	Dalam Kota Cancar 1	Ruteng	0,829	3,0	0,20	0,63	0,00	0,00	0,00	0,20	24,13%	0,20	24,13%	0,00	0%	0,43	52%	840	K
53	13	247	Dalam Kota Cancar 2	Ruteng	0,857	3,0	0,58	0,27	0,00	0,00	0,00	0,26	29,99%	0,19	21,59%	0,20	23%	0,22	25%	1200	NK
53	13	248	Dalam Kota Cancar 3	Ruteng	0,341	3,0	0,34	0,00	0,00	0,00	0,00	0,34	100,00%	0,00	0,00%	0,00	0%	0,00	0%	1000	K
53	13	249	Dalam Kota Cancar 4	Ruteng	0,641	3,0	0,00	0,64	0,00	0,00	0,00	0,00	0,00%	0,00	0,00%	0,60	94%	0,04	6%	600	K
53	13	25	Wangkung - Dalo	Ruteng	1,66	3,0	0,00	1,66	0,00	0,00	0,00	0,80	48,19%	0,46	27,71%	0,00	0%	0,40	24%	1309	K
53	13	250	Dalam Kota Cancar 5	Ruteng	0,22	3,0	0,00	0,22	0,00	0,00	0,00	0,02	9,09%	0,20	90,91%	0,00	0%	0,00	0%	600	K
53	13	251	Dalam Kota Cancar 6	Ruteng	0,175	3,0	0,00	0,18	0,00	0,00	0,00	0,18	100,00%	0,00	0,00%	0,00	0%	0,00	0%	1200	K
53	13	252	Dalam Kota Cancar 7	Ruteng	0,354	3,0	0,35	0,00	0,00	0,00	0,00	0,35	100,00%	0,00	0,00%	0,00	0%	0,00	0%	600	K
53	13	253	Dalam Kota Cancar 8	Ruteng	0,513	3,0	0,51	0,00	0,00	0,00	0,00	0,11	22,03%	0,40	77,97%	0,00	0%	0,00	0%	400	NK
53	13	254	Dalam Kota Cancar 9	Ruteng	0,367	3,0	0,37	0,00	0,00	0,00	0,00	0,17	45,50%	0,00	0,00%	0,00	0%	0,20	54%	600	NK
53	13	255	Dalam Kota Cancar 10	Ruteng	0,634	3,0	0,00	0,63	0,00	0,00	0,00	0,63	100,00%	0,00	0,00%	0,00	0%	0,00	0%	600	NK
53	13	256	Dalam Kota Cancar 11	Ruteng	0,324	3,0	0,32	0,00	0,00	0,00	0,00	0,00	0,00%	0,20	61,73%	0,00	0%	0,12	38%	900	K
53	13	257	Dalam Kota Ruteng 1	Langke Rembong	3,24	4,0	0,63	2,61	0,00	0,00	0,00	1,46	45,06%	0,94	29,01%	0,20	6%	0,64	20%	280	K
53	13	258	Dalam Kota Ruteng 2	Langke Rembong	0,339	3,0	0,20	0,14	0,00	0,00	0,00	0,20	59,00%	0,00	0,00%	0,00	0%	0,14	41%	400	K
53	13	259	Dalam Kota Ruteng 3	Langke Rembong	0,305	3,5	0,31	0,00	0,00	0,00	0,00	0,00	0,00%	0,00	0,00%	0,20	66%	0,11	34%	400	K
53	13	26	Golo Nderu SMPN 3 Cancar	Ruteng	2,5	3,0	0,00	0,10	0,00	0,00	2,40	0,10	4,00%	0,00	0,00%	0,00	0%	2,40	96%	657	NK
53	13	260	Dalam Kota Ruteng 4	Langke Rembong	0,324	3,5	0,32	0,00	0,00	0,00	0,00	0,32	100,00%	0,00	0,00%	0,00	0%	0,00	0%	600	K
53	13	261	Dalam Kota Ruteng 5	Langke Rembong	1,46	3,0	1,46	0,00	0,00	0,00	0,00	0,80	54,79%	0,60	41,10%	0,00	0%	0,06	4%	382	NK
53	13	262	Dalam Kota Ruteng 6	Langke Rembong	0,639	3,7	0,64	0,00	0,00	0,00	0,00	0,44	68,70%	0,20	31,30%	0,00	0%	0,00	0%	300	K
53	13	263	Dalam Kota Ruteng 7	Langke Rembong	0,237	3,0	0,24	0,00	0,00	0,00	0,00	0,24	100,00%	0,00	0,00%	0,00	0%	0,00	0%	600	K
53	13	264	Dalam Kota Ruteng 8	Langke Rembong	0,168	3,0	0,17	0,00	0,00	0,00	0,00	0,17	100,00%	0,00	0,00%	0,00	0%	0,00	0%	1200	K
53	13	265	Dalam Kota Ruteng 9	Langke Rembong	0,116	6,0	0,12	0,00	0,00	0,00	0,00	0,12	100,00%	0,00	0,00%	0,00	0%	0,00	0%	1200	K
53	13	266	Dalam Kota Ruteng 10	Langke Rembong	0,205	4,0	0,21	0,00	0,00	0,00	0,00	0,21	100,00%	0,00	0,00%	0,00	0%	0,00	0%	1200	K
53	13	267	Dalam Kota Ruteng 11	Langke Rembong	0,146	3,0	0,00	0,15	0,00	0,00	0,00	0,00	0,00%	0,00	0,00%	0,00	0%	0,15	100%	600	K
53	13	268	Dalam Kota Ruteng 12	Langke Rembong	0,264	3,0	0,26	0,00	0,00	0,00	0,00	0,26	100,00%	0,00	0,00%	0,00	0%	0,00	0%	1200	K
53	13	269	Dalam Kota Ruteng 13	Langke Rembong	1,78	3,0	1,78	0,00	0,00	0,00	0,00	1,78	100,00%	0,00	0,00%	0,00	0%	0,00	0%	382	NK
53	13	27	Lingkar Luar Kota Ruteng 1	Langke Rembong	5,66	3,5	2,80	2,66	0,00	0,20	0,00	1,60	28,27%	0,60	10,60%	1,20	21%	2,26	40%	232	NK
53	13	270	Dalam Kota Ruteng 14	Langke Rembong	0,729	3,0	0,73	0,00	0,00	0,00	0,00	0,40	54,87%	0,20	27,43%	0,00	0%	0,13	18%	600	K
53	13	271	Dalam Kota Ruteng 15	Langke Rembong	0,198	3,0	0,00	0,20	0,00	0,00	0,00	0,20	100,00%	0,00	0,00%	0,00	0%	0,00	0%	1200	K
53	13	272	Dalam Kota Ruteng 16	Langke Rembong	0,529	3,0	0,53	0,00	0,00	0,00	0,00	0,40	75,61%	0,00	0,00%	0,13	24%	0,00	0%	900	K
53	13	273	Dalam Kota Ruteng 17	Langke Rembong	0,468	3,0	0,46	0,00	0,00	0,00	0,00	0,40	87,34%	0,06	12,66%	0,00	0%	0,00	0%	600	K
53	13	274	Dalam Kota Ruteng 18	Langke Rembong	0,146	3,0	0,15	0,00	0,00	0,00	0,00	0,15	100,00%	0,00	0,00%	0,00	0%	0,00	0%	1200	K
53	13	275	Dalam Kota Ruteng 19	Langke Rembong	0,257	3,0	0,26	0,00	0,00	0,00	0,00	0,26	100,00%	0,00	0,00%	0,00	0%	0,00	0%	600	K
53	13	276	Dalam Kota Ruteng 20	Langke Rembong	0,698	3,0	0,70	0,00	0,00	0,00	0,00	0,70	100,00%	0,00	0,00%	0,00	0%	0,00	0%	400	K
53	13	277	Dalam Kota Ruteng 21	Langke Rembong	0,792	3,0	0,79	0,00	0,00	0,00	0,00	0,40	50,51%	0,00	0,00%	0,00	0%	0,39	49%	240	K
53	13	278	Dalam Kota Ruteng 22	Langke Rembong	0,198	3,0	0,20	0,00	0,00	0,00	0,00	0,20	100,00%	0,00	0,00%	0,00	0%	0,00	0%	600	K
53	13	279	Dalam Kota Ruteng 23	Langke Rembong	1,47	3,0	1,47	0,00	0,00	0,00	0,00	0,40	27,21%	0,80	54,42%	0,00	0%	0,27	18%	491	NK
53	13	28	Sondeng - Wae Racang	Langke Rembong/Wae Ri	1,1	3,5	9,80	1,20	0,00	0,00	0,00	8,40	76,36%	1,60	14,55%	0,00	0%	1,00	9%	612	NK
53	13	280	Dalam Kota Ruteng 24	Langke Rembong	1,1	3,0	1,10	0,40	0,00	0,00	0,00	0,40	36,36%	0,30	27,27%	0,20	18%	0,20	18%	420	K
53	13	281	Dalam Kota Ruteng 25	Langke Rembong	0,516	3,0	0,52	0,00	0,00	0,00	0,00	0,12	22,48%	0,40	77,52%	0,00	0%	0,00	0%	1800	K
53	13	282	Dalam Kota Ruteng 26	Langke Rembong	2,19	3,0	2,19	0,00	0,00	0,00	0,00	1,39	63,47%	0,40	18,26%	0,00	0%	0,40	18%	680	K
53	13	283	Dalam Kota Ruteng 27	Langke Rembong	1,06	3,3	1,06	0,00	0,00	0,00	0,00	1,06	100,00%	0,00	0,00%	0,00	0%	0,00	0%	733	K
53	13	284	Dalam Kota Ruteng 28	Langke Rembong	0,424	3,0	0,42	0,00	0,00	0,00	0,00	0,42	100,00%	0,00	0,00%	0,00	0%	0,00	0%	400	K
53	13	285	Dalam Kota Ruteng 29	Langke Rembong	0,841	3,5	0,84	0,00	0,00	0,00	0,00	0,64	76,22%	0,00	0,00%	0,00	0%	0,20	24%	240	K
53	13	286	Dalam Kota Ruteng 30	Langke Rembong	0,115	3,0	0,12	0,00	0,00	0,00	0,00	0,12	100,00%	0,00	0,00%	0,00	0%	0,00	0%	1200	NK
53	13	287	Dalam Kota Ruteng 31	Langke Rembong	0,275	3,0	0,28	0,00	0,00	0,00	0,00	0,00	0,00%	0,00	0,00%	0,28	100%	0,00	0%	900	K
53	13	288	Dalam Kota Ruteng 32	Langke Rembong	0,162	3,0	0,16	0,00	0,00	0,00	0,00	0,16	100,00%	0,00	0,00%	0,00	0%	0,00	0%	1200	K
53	13	289	Dalam Kota Ruteng 33	Langke Rembong	0,18	3,0	0,18	0,00	0,00	0,00	0,00	0,18	100,00%	0,00	0,00%	0,00	0%	0,00	0%	1200	K
53	13	29	Lingkar Luar Kota Ruteng 2	Langke Rembong	8,24	3,0	0,00	0,80	0,00	0,00	7,44	0,00	0,00%	0,80	9,71%	0,00	0%	7,44	90%	20	K
53	13	290	Dalam Kota Ruteng 34	Langke Rembong	0,179	3,5	0,18	0,00	0,00	0,00	0,00	0,00	0,00%	0,00	0,00%	0,00	0%	0,18	100%	600	K
53	13	291	Dalam Kota Ruteng 35	Langke Rembong	0,194	3,5	0,19	0,00	0,00	0,00	0,00	0,19	100,00%	0,00	0,00%	0,00	0%	0,00	0%	1200	K
53	13	292	Dalam Kota Ruteng 36	Langke Rembong	0,193	3,5	0,19	0,00	0,00	0,00	0										

NO RUAS	NAMA RUAS JALAN	KECAMATAN YANG DILALUI	PANJANG RUAS (Km)	LEBAR RUAS (M)	JENIS PERKERASAN (KM)					PANJANG TIAP KONDISI						LHR	AKSES N/P/K				
					HOTMIX	Lapen / Makadam	Perkerasan Beton	Telford/ Kerikil	Tanah/ Belum Tembus	BAIK		SEDANG		RUSAK RINGAN				RUSAK BERAT			
										KM	%	KM	%	KM	%			KM	%		
53	13	309	Dalam Kota Ruteng 53	Langke Rembong	1,43	3,0	1,43	0,00	0,00	0,00	0,00	1,23	86,01%	0,20	13,99%	0,00	0%	0,00	0%	655	NK
53	13	31	Poka - Timung	Wae Ri'i	7,93	3,0	4,30	3,63	0,00	0,00	0,00	5,13	64,69%	1,40	17,65%	1,20	15%	0,20	3%	296	NK
53	13	310	Dalam Kota Ruteng 54	Langke Rembong	0,291	3,0	0,29	0,00	0,00	0,00	0,00	0,29	100,00%	0,00	0,00%	0,00	0%	0,00	0%	300	NK
53	13	311	Dalam Kota Ruteng 55	Langke Rembong	0,839	3,0	0,80	0,00	0,00	0,00	0,04	0,80	95,35%	0,00	0,00%	0,00	0%	0,04	5%	600	NK
53	13	312	Dalam Kota Ruteng 56	Langke Rembong	2,67	4,0	2,67	0,00	0,00	0,00	0,00	0,00	0,00%	0,60	22,47%	0,20	7%	1,87	70%	758	NK
53	13	313	Dalam Kota Ruteng 57	Langke Rembong	1,17	3,0	1,17	0,00	0,00	0,00	0,00	0,97	82,91%	0,20	17,09%	0,00	0%	0,00	0%	900	K
53	13	314	Dalam Kota Ruteng 58	Langke Rembong	1,49	3,0	1,49	0,00	0,00	0,00	0,00	1,40	93,96%	0,09	6,04%	0,00	0%	0,00	0%	800	K
53	13	315	Dalam Kota Ruteng 59	Langke Rembong	1,29	3,0	1,09	0,00	0,20	0,00	0,00	1,09	84,50%	0,20	15,50%	0,00	0%	0,00	0%	533	K
53	13	316	Dalam Kota Ruteng 60	Langke Rembong	1,21	3,0	0,00	1,21	0,00	0,00	0,00	1,01	83,47%	0,20	16,53%	0,00	0%	0,00	0%	750	K
53	13	317	Dalam Kota Ruteng 61	Langke Rembong	0,514	3,0	0,51	0,00	0,00	0,00	0,00	0,40	77,82%	0,00	0,00%	0,11	22%	0,00	0%	1400	NK
53	13	318	Dalam Kota Ruteng 62	Langke Rembong	0,767	3,0	0,00	0,77	0,00	0,00	0,00	0,77	100,00%	0,00	0,00%	0,00	0%	0,00	0%	1050	K
53	13	319	Dalam Kota Ruteng 63	Langke Rembong	1	3,0	0,00	1,00	0,00	0,00	0,00	0,00	0,00%	0,40	40,00%	0,40	40%	0,20	20%	900	K
53	13	32	Menuju Puncak Ranaka	Wae Ri'i	8,91	3,0	0,00	8,91	0,00	0,00	0,00	0,00	0,00%	0,00	0,00%	1,00	11%	7,91	89%	600	NK
53	13	320	Dalam Kota Ruteng 64	Langke Rembong	1,95	3,0	1,95	0,00	0,00	0,00	0,00	1,20	61,54%	0,55	28,21%	0,00	0%	0,20	10%	250	NK
53	13	321	Dalam Kota Ruteng 65	Langke Rembong	1,32	3,0	1,32	0,00	0,00	0,00	0,00	1,32	100,00%	0,00	0,00%	0,00	0%	0,00	0%	525	NK
53	13	322	Dalam Kota Ruteng 66	Langke Rembong	0,089	3,0	0,00	0,00	0,00	0,00	0,09	0,00	0,00%	0,00	0,00%	0,00	0%	0,09	100%	600	K
53	13	323	Dalam Kota Ruteng 67	Langke Rembong	0,583	3,0	0,58	0,00	0,00	0,00	0,00	0,58	100,00%	0,00	0,00%	0,00	0%	0,00	0%	600	NK
53	13	324	Dalam Kota Ruteng 68	Langke Rembong	0,213	3,0	0,21	0,00	0,00	0,00	0,00	0,01	6,10%	0,20	93,90%	0,00	0%	0,00	0%	600	NK
53	13	325	Dalam Kota Ruteng 69	Langke Rembong	0,11	3,0	0,00	0,00	0,00	0,11	0,00	0,00	0,00%	0,00	0,00%	0,00	0%	0,11	100%	1200	K
53	13	326	Dalam Kota Ruteng 70	Langke Rembong	0,156	3,0	0,00	0,16	0,00	0,00	0,00	0,00	0,00%	0,00	0,00%	0,00	0%	0,16	100%	600	K
53	13	327	Dalam Kota Ruteng 71	Langke Rembong	0,34	3,0	0,34	0,00	0,00	0,00	0,00	0,34	100,00%	0,00	0,00%	0,00	0%	0,00	0%	600	NK
53	13	328	Dalam Kota Ruteng 72	Langke Rembong	0,205	3,0	0,21	0,00	0,00	0,00	0,00	0,21	100,00%	0,00	0,00%	0,00	0%	0,00	0%	600	K
53	13	329	Dalam Kota Ruteng 73	Langke Rembong	0,258	3,0	0,00	0,00	0,00	0,26	0,00	0,00	0,00%	0,00	0,00%	0,00	0%	0,26	100%	600	NK
53	13	33	Welong - Koko	Wae Ri'i	2,12	3,0	0,00	2,12	0,00	0,00	0,00	0,32	15,09%	0,20	9,43%	0,40	19%	1,20	57%	400	K
53	13	330	Dalam Kota Ruteng 74	Langke Rembong	0,609	3,0	0,61	0,00	0,00	0,00	0,00	0,61	100,00%	0,00	0,00%	0,00	0%	0,00	0%	900	NK
53	13	331	Dalam Kota Ruteng 75	Langke Rembong	0,429	3,0	0,43	0,00	0,00	0,00	0,00	0,43	100,00%	0,00	0,00%	0,00	0%	0,00	0%	600	NK
53	13	332	Dalam Kota Ruteng 77	Langke Rembong	0,567	3,0	0,57	0,00	0,00	0,00	0,00	0,57	100,00%	0,00	0,00%	0,00	0%	0,00	0%	1500	K
53	13	333	Dalam Kota Ruteng 78	Langke Rembong	0,594	3,0	0,59	0,00	0,00	0,00	0,00	0,59	100,00%	0,00	0,00%	0,00	0%	0,00	0%	800	NK
53	13	334	Dalam Kota Ruteng 80	Langke Rembong	0,649	3,0	0,00	0,65	0,00	0,00	0,00	0,65	100,00%	0,00	0,00%	0,00	0%	0,00	0%	800	K
53	13	335	Dalam Kota Ruteng 79	Langke Rembong	0,346	3,0	0,35	0,00	0,00	0,00	0,00	0,35	100,00%	0,00	0,00%	0,00	0%	0,00	0%	1200	K
53	13	336	Dalam Kota Ruteng 82	Langke Rembong	0,267	3,0	0,27	0,00	0,00	0,00	0,00	0,27	100,00%	0,00	0,00%	0,00	0%	0,00	0%	1500	NK
53	13	337	Dalam Kota Ruteng 83	Langke Rembong	0,33	3,0	0,33	0,00	0,00	0,00	0,00	0,13	39,39%	0,00	0,00%	0,00	0%	0,20	61%	2400	K
53	13	338	Dalam Kota Ruteng 84	Langke Rembong	0,558	3,0	0,56	0,00	0,00	0,00	0,00	0,36	64,16%	0,00	0,00%	0,20	36%	0,00	0%	800	K
53	13	339	Dalam Kota Ruteng 85	Langke Rembong	0,495	3,0	0,50	0,00	0,00	0,00	0,00	0,50	100,00%	0,00	0,00%	0,00	0%	0,00	0%	2100	K
53	13	34	Rua - Topak	Rahung Utara	3,58	3,0	0,00	3,58	0,00	0,00	0,00	0,40	11,17%	1,00	27,93%	0,60	17%	1,58	44%	840	K
53	13	340	Dalam Kota Ruteng 86	Langke Rembong	0,761	3,0	0,76	0,00	0,00	0,00	0,00	0,60	78,84%	0,16	21,16%	0,00	0%	0,00	0%	1400	NK
53	13	341	Dalam Kota Ruteng 87	Langke Rembong	0,374	3,0	0,37	0,00	0,00	0,00	0,00	0,37	100,00%	0,00	0,00%	0,00	0%	0,00	0%	900	NK
53	13	342	Dalam Kota Ruteng 88	Langke Rembong	1,15	4,0	1,15	0,00	0,00	0,00	0,00	0,95	82,61%	0,00	0,00%	0,00	0%	0,20	17%	1200	K
53	13	343	Dalam Kota Ruteng 89	Langke Rembong	1,39	3,0	1,39	0,00	0,00	0,00	0,00	1,19	85,61%	0,20	14,39%	0,00	0%	0,00	0%	638	NK
53	13	344	Dalam Kota Ruteng 90	Langke Rembong	0,445	3,0	0,20	0,25	0,00	0,00	0,00	0,20	44,94%	0,05	10,11%	0,00	0%	0,20	45%	1800	K
53	13	345	Dalam Kota Ruteng 91	Langke Rembong	0,293	3,0	0,29	0,00	0,00	0,00	0,00	0,20	68,26%	0,09	31,74%	0,00	0%	0,00	0%	600	K
53	13	346	Dalam Kota Ruteng 92	Langke Rembong	0,064	3,0	0,06	0,00	0,00	0,00	0,00	0,06	100,00%	0,00	0,00%	0,00	0%	0,00	0%	600	K
53	13	347	Dalam Kota Ruteng 93	Langke Rembong	0,329	8,0	0,33	0,00	0,00	0,00	0,00	0,33	100,00%	0,00	0,00%	0,00	0%	0,00	0%	600	K
53	13	348	Dalam Kota Ruteng 94	Langke Rembong	0,15	3,0	0,15	0,00	0,00	0,00	0,00	0,15	100,00%	0,00	0,00%	0,00	0%	0,00	0%	1200	K
53	13	349	Dalam Kota Ruteng 95	Langke Rembong	0,248	4,0	0,25	0,00	0,00	0,00	0,00	0,25	100,00%	0,00	0,00%	0,00	0%	0,00	0%	1200	NK
53	13	35	Sp. Bangka Kendra - Golo Tana - KM 6	Wae Ri'i	2,45	3,0	0,00	0,60	0,00	0,00	1,85	0,00	0,00%	0,60	24,49%	0,00	0%	1,85	76%	960	NK
53	13	350	Dalam Kota Ruteng 96	Langke Rembong	1,42	6,0	1,20	0,00	0,00	0,00	0,00	1,20	100,00%	0,00	0,00%	0,00	0%	0,00	0%	646	NK
53	13	351	Dalam Kota Ruteng 97	Langke Rembong	3,11	3,0	0,00	3,11	0,00	0,00	0,00	1,00	32,15%	0,80	25,72%	0,20	6%	1,11	36%	1240	K
53	13	352	Dalam Kota Ruteng 98	Langke Rembong	0,717	3,0	0,72	0,00	0,00	0,00	0,00	0,72	100,00%	0,00	0,00%	0,00	0%	0,00	0%	1800	K
53	13	353	Dalam Kota Ruteng 99	Langke Rembong	1,13	4,0	1,13	0,00	0,00	0,00	0,00	0,93	82,30%	0,20	17,70%	0,00	0%	0,00	0%	500	K
53	13	354	Dalam Kota Ruteng 100	Langke Rembong	0,669	4,0	0,67	0,00	0,00	0,00	0,00	0,67	100,00%	0,00	0,00%	0,00	0%	0,00	0%	1400	NK
53	13	355	Dalam Kota Ruteng 101	Langke Rembong	0,231	3,0	0,23	0,00	0,00	0,00	0,00	0,03	13,42%	0,20	86,58%	0,00	0%	0,00	0%	600	K
53	13	356	Dalam Kota Ruteng 102	Langke Rembong	0,799	3,0	0,80	0,00	0,00	0,00	0,00	0,20	24,91%	0,60	75,09%	0,00	0%	0,00	0%	600	NK
53	13	357	Dalam Kota Ruteng 103	Langke Rembong	0,101	3,0	0,10	0,00	0,00	0,00	0,00	0,10	100,00%	0,00	0,00%	0,00	0%	0,00	0%	600	NK
53	13	358	Dalam Kota Ruteng 104	Langke Rembong	0,462	3,5	0,46	0,00	0,00	0,00	0,00	0,46	100,00%	0,00	0,00%	0,00	0%	0,00	0%	600	NK
53	13	359	Dalam Kota Ruteng 105	Langke Rembong	0,102	3,0	0,10	0,00	0,00	0,00	0,00	0,10	100,00%	0,00	0,00%	0,00	0%	0,00	0%	900	NK
53	13	36	Timung - Poo	Wae Ri'i	7,49	3,0	0,00	7,49	0,00	0,00	0,00	2,20	29,37%	1,20	16,02%	1,40	19%	2,69	36%	758	NK
53	13	360	Dalam Kota Ruteng 106	Langke Rembong	0,209	3,5	0,21	0,00	0,00	0,00	0,00	0,21	100,00%	0,00	0,00%	0,00	0%	0,00	0%	900	K
53	13	361	Dalam Kota Ruteng 107	Langke Rembong	0,678	3,0	0,68	0,00	0,00	0,00	0,00	0,28	41,00%	0,40	59,00%	0,00	0%	0,00	0%	450	K
53	13	362	Dalam Kota Ruteng 108	Langke Rembong	0,131	3,5	0,13	0,00	0,00	0,00	0,00	0,13	100,00%	0,00	0,00%	0,00	0%	0,00	0%	1200	K
53	13	363	Dalam Kota Ruteng 109	Langke Rembong	1,74	3,0	0,00	1,74	0,00	0,00	0,00	1,60	91,95%	0,14	8,05%	0,00	0%	0,00	0%	160	K
53	13	364	Dalam Kota Ruteng 110	Langke Rembong	0,115	6,0	0,12	0,00	0,00	0,00	0,00	0,12	100,00%	0,00	0,00%	0,00	0%	0,00	0%	1200	N
53	13	365</																			

NO RUAS	NAMA RUAS JALAN	KECAMATAN YANG DILALUI	PANJANG RUAS (Km)	LEBAR RUAS (M)	JENIS PERKERASAN (KM)							PANJANG TIAP KONDISI						LHR	AKSES KE N/P/K		
					HOTMIX	Lapen / Makadam	Perkerasan Beton	Telford/ Kerikil	Tanah/ Belum Tembus	BAIK		SEDANG		RUSAK RINGAN		RUSAK BERAT					
										KM	%	KM	%	KM	%	KM	%				
53	13	382	Dalam Kota Ruteng 128	Langke Rembong	0,092	3,0	0,09	0,00	0,00	0,00	0,00	0,09	100,00%	0,00	0,00%	0,00	0%	0,00	0%	600	K
53	13	383	Dalam Kota Ruteng 129	Langke Rembong	0,314	5,0	0,31	0,00	0,00	0,00	0,00	0,31	100,00%	0,00	0,00%	0,00	0%	0,00	0%	1800	NK
53	13	384	Dalam Kota Ruteng 130	Langke Rembong	0,199	3,0	0,00	0,20	0,00	0,00	0,00	0,00	0,00%	0,20	100,00%	0,00	0%	0,00	0%	1200	NK
53	13	385	Dalam Kota Ruteng 131	Langke Rembong	0,232	3,0	0,00	0,23	0,00	0,00	0,00	0,00	0,00%	0,23	100,00%	0,00	0%	0,00	0%	1200	K
53	13	386	Dalam Kota Ruteng 132	Langke Rembong	0,435	3,5	0,44	0,00	0,00	0,00	0,00	0,44	100,00%	0,00	0,00%	0,00	0%	0,00	0%	600	NK
53	13	387	Dalam Kota Ruteng 133	Langke Rembong	0,647	4,0	0,65	0,00	0,00	0,00	0,00	0,65	100,00%	0,00	0,00%	0,00	0%	0,00	0%	600	K
53	13	388	Dalam Kota Ruteng 134	Langke Rembong	1,85	3,0	1,85	0,00	0,00	0,00	0,00	0,00	0,00%	1,45	78,38%	0,20	11%	0,20	11%	600	NK
53	13	389	Dalam Kota Ruteng 135	Langke Rembong	1,77	5,0	1,77	0,00	0,00	0,00	0,00	1,77	100,00%	0,00	0,00%	0,00	0%	0,00	0%	480	K
53	13	39	Poka - Wade	Wae Rii	0,51	4,0	0,00	0,51	0,00	0,00	0,00	0,00	0,00%	0,20	39,22%	0,00	0%	0,31	61%	514	K
53	13	390	Dalam Kota Ruteng 136	Langke Rembong	0,405	3,0	0,41	0,00	0,00	0,00	0,00	0,41	100,00%	0,00	0,00%	0,00	0%	0,00	0%	1800	K
53	13	391	Dalam Kota Ruteng 137	Langke Rembong	0,416	3,0	0,42	0,00	0,00	0,00	0,00	0,42	100,00%	0,00	0,00%	0,00	0%	0,00	0%	1200	NK
53	13	392	Dalam Kota Ruteng 138	Langke Rembong	1,32	3,0	1,32	0,00	0,00	0,00	0,00	1,12	84,85%	0,20	15,15%	0,00	0%	0,00	0%	700	NK
53	13	393	Dalam Kota Ruteng 139	Langke Rembong	2,09	6,0	2,09	0,00	0,00	0,00	0,00	2,09	100,00%	0,00	0,00%	0,00	0%	0,00	0%	514	K
53	13	394	Dalam Kota Ruteng 140	Langke Rembong	0,841	3,0	0,84	0,00	0,00	0,00	0,00	0,84	100,00%	0,00	0,00%	0,00	0%	0,00	0%	1400	K
53	13	395	Dalam Kota Ruteng 141	Langke Rembong	1,23	6,0	1,23	0,00	0,00	0,00	0,00	1,23	100,00%	0,00	0,00%	0,00	0%	0,00	0%	350	K
53	13	396	Dalam Kota Ruteng 142	Langke Rembong	0,396	3,0	0,40	0,00	0,00	0,00	0,00	0,40	100,00%	0,00	0,00%	0,00	0%	0,00	0%	900	K
53	13	397	Dalam Kota Ruteng 143	Langke Rembong	0,839	3,0	0,00	0,84	0,00	0,00	0,00	0,64	76,16%	0,00	0,00%	0,00	0%	0,20	24%	900	K
53	13	398	Dalam Kota Ruteng 144	Langke Rembong	1,29	3,0	1,29	0,00	0,00	0,00	0,00	1,29	100,00%	0,00	0,00%	0,00	0%	0,00	0%	650	K
53	13	399	Dalam Kota Ruteng 145	Langke Rembong	0,442	3,0	0,00	0,44	0,00	0,00	0,00	0,00	0,00%	0,00	0,00%	0,00	0%	0,44	100%	600	K
53	13	4	Bahong - Langkas	Ruteng	4,29	3,0	0,00	4,29	0,00	0,00	0,00	0,00	0,00%	1,00	23,31%	1,00	23%	2,29	53%	406	NK
53	13	40	Poka - Batas Kabupaten	Wae Rii	7,24	3,2	0,00	7,24	0,00	0,00	0,00	0,80	11,05%	1,40	19,34%	0,80	11%	4,24	59%	388	NK
53	13	400	Dalam Kota Ruteng 146	Langke Rembong	0,399	3,0	0,40	0,00	0,00	0,00	0,00	0,40	100,00%	0,00	0,00%	0,00	0%	0,00	0%	600	K
53	13	401	Dalam Kota Ruteng 147	Langke Rembong	0,437	3,0	0,44	0,00	0,00	0,00	0,00	0,40	91,53%	0,04	8,47%	0,00	0%	0,00	0%	600	K
53	13	402	Dalam Kota Ruteng 148	Langke Rembong	1,71	3,4	1,71	0,00	0,00	0,00	0,00	1,11	64,91%	0,60	35,09%	0,00	0%	0,00	0%	550	K
53	13	403	Dalam Kota Ruteng 149	Langke Rembong	0,641	3,0	0,64	0,00	0,00	0,00	0,00	0,64	100,00%	0,00	0,00%	0,00	0%	0,00	0%	900	K
53	13	404	Dalam Kota Ruteng 150	Langke Rembong	1,22	4,7	1,22	0,00	0,00	0,00	0,00	1,22	100,00%	0,00	0,00%	0,00	0%	0,00	0%	750	K
53	13	405	Dalam Kota Ruteng 151	Langke Rembong	2,77	4,5	2,77	0,00	0,00	0,00	0,00	2,57	92,78%	0,00	0,00%	0,00	0%	0,20	7%	657	K
53	13	406	Dalam Kota Ruteng 152	Langke Rembong	0,89	3,0	0,20	0,69	0,00	0,00	0,00	0,89	100,00%	0,00	0,00%	0,00	0%	0,00	0%	2600	K
53	13	407	Dalam Kota Ruteng 153	Langke Rembong	1,93	6,0	1,93	0,00	0,00	0,00	0,00	1,93	100,00%	0,00	0,00%	0,00	0%	0,00	0%	862	K
53	13	408	Dalam Kota Ruteng 154	Langke Rembong	0,413	3,0	0,00	0,41	0,00	0,00	0,00	0,21	51,57%	0,00	0,00%	0,00	0%	0,20	48%	1000	K
53	13	409	Dalam Kota Ruteng 155	Langke Rembong	0,829	3,0	0,83	0,00	0,00	0,00	0,00	0,83	100,00%	0,00	0,00%	0,00	0%	0,00	0%	2400	K
53	13	41	Timung - Mendo	Wae Rii	2,56	3,0	0,00	2,56	0,00	0,00	0,00	1,40	54,69%	0,60	23,44%	0,00	0%	0,56	22%	655	K
53	13	410	Dalam Kota Ruteng 156	Langke Rembong	0,292	3,0	0,29	0,00	0,00	0,00	0,00	0,09	31,51%	0,20	68,49%	0,00	0%	0,00	0%	600	K
53	13	411	Dalam Kota Ruteng 157	Langke Rembong	0,561	3,0	0,56	0,00	0,00	0,00	0,00	0,56	100,00%	0,00	0,00%	0,00	0%	0,00	0%	900	K
53	13	412	Dalam Kota Ruteng 158	Langke Rembong	0,412	3,0	0,41	0,00	0,00	0,00	0,00	0,21	51,46%	0,00	0,00%	0,00	0%	0,20	49%	800	K
53	13	413	Dalam Kota Ruteng 159	Langke Rembong	0,879	3,0	0,88	0,00	0,00	0,00	0,00	0,08	8,99%	0,80	91,01%	0,00	0%	0,00	0%	750	K
53	13	414	Dalam Kota Ruteng 160	Langke Rembong	0,149	3,0	0,00	0,15	0,00	0,00	0,00	0,15	100,00%	0,00	0,00%	0,00	0%	0,00	0%	1200	K
53	13	415	Dalam Kota Ruteng 161	Langke Rembong	0,403	3,0	0,40	0,00	0,00	0,00	0,00	0,20	50,37%	0,00	0,00%	0,00	0%	0,20	50%	600	K
53	13	416	Dalam Kota Ruteng 162	Langke Rembong	1,28	3,0	1,28	0,00	0,00	0,00	0,00	0,48	37,50%	0,00	0,00%	0,20	16%	0,60	47%	1200	K
53	13	417	Dalam Kota Ruteng 163	Langke Rembong	0,099	3,0	0,00	0,10	0,00	0,00	0,00	0,10	100,00%	0,00	0,00%	0,00	0%	0,00	0%	600	K
53	13	418	Dalam Kota Ruteng 164	Langke Rembong	0,609	3,0	0,61	0,00	0,00	0,00	0,00	0,61	100,00%	0,00	0,00%	0,00	0%	0,00	0%	1600	K
53	13	419	Dalam Kota Ruteng 165	Langke Rembong	0,145	3,0	0,15	0,00	0,00	0,00	0,00	0,00	0,00%	0,15	100,00%	0,00	0%	0,00	0%	1200	K
53	13	42	Coco Sangge - Sp. Ting	Wae Rii	3,5	3,5	5,73	0,00	0,00	0,00	0,00	5,53	96,51%	0,20	3,49%	0,00	0%	0,00	0%	622	K
53	13	420	Dalam Kota Ruteng 166	Langke Rembong	0,199	3,0	0,20	0,00	0,00	0,00	0,00	0,00	0,00%	0,00	0,00%	0,00	0%	0,20	100%	600	K
53	13	421	Dalam Kota Ruteng 167	Langke Rembong	0,101	3,0	0,10	0,00	0,00	0,00	0,00	0,00	0,00%	0,00	0,00%	0,00	0%	0,10	100%	600	K
53	13	422	Dalam Kota Ruteng 168	Langke Rembong	0,435	3,0	0,00	0,44	0,00	0,00	0,00	0,04	8,95%	0,00	0,00%	0,00	0%	0,40	92%	600	K
53	13	423	Dalam Kota Ruteng 169	Langke Rembong	0,73	3,0	0,00	0,73	0,00	0,00	0,00	0,53	72,60%	0,00	0,00%	0,00	0%	0,20	27%	720	K
53	13	424	Dalam Kota Ruteng 170	Langke Rembong	1,01	3,0	1,01	0,00	0,00	0,00	0,00	0,81	80,20%	0,00	0,00%	0,00	0%	0,20	20%	640	K
53	13	425	Dalam Kota Ruteng 171	Langke Rembong	0,393	3,0	0,00	0,39	0,00	0,00	0,00	0,20	50,89%	0,19	49,11%	0,00	0%	0,00	0%	1500	K
53	13	426	Dalam Kota Ruteng 172	Langke Rembong	0,196	3,0	0,20	0,00	0,00	0,00	0,00	0,20	100,00%	0,00	0,00%	0,00	0%	0,00	0%	600	K
53	13	427	Dalam Kota Ruteng 173	Langke Rembong	0,642	3,0	0,00	0,64	0,00	0,00	0,00	0,40	62,31%	0,04	6,54%	0,00	0%	0,20	31%	600	NK
53	13	428	Dalam Kota Ruteng 174	Langke Rembong	0,85	6,0	0,85	0,00	0,00	0,00	0,00	0,85	100,00%	0,00	0,00%	0,00	0%	0,00	0%	1500	K
53	13	429	Dalam Kota Ruteng 175	Langke Rembong	0,47	8,0	0,47	0,00	0,00	0,00	0,00	0,47	100,00%	0,00	0,00%	0,00	0%	0,00	0%	2700	K
53	13	43	Menuju SDI Robo	Wae Rii	0,48	3,0	0,00	0,48	0,00	0,00	0,00	0,48	100,00%	0,00	0,00%	0,00	0%	0,00	0%	600	N
53	13	430	Dalam Kota Ruteng 176	Langke Rembong	0,637	8,0	0,64	0,00	0,00	0,00	0,00	0,64	100,00%	0,00	0,00%	0,00	0%	0,00	0%	1500	NK
53	13	431	Dalam Kota Ruteng 177	Langke Rembong	0,216	3,0	0,00	0,22	0,00	0,00	0,00	0,22	100,00%	0,00	0,00%	0,00	0%	0,00	0%	1800	K
53	13	432	Dalam Kota Ruteng 178	Langke Rembong	0,186	3,0	0,19	0,00	0,00	0,00	0,00	0,19	100,00%	0,00	0,00%	0,00	0%	0,00	0%	1200	K
53	13	433	Dalam Kota Ruteng 179	Langke Rembong	0,376	8,0	0,38	0,00	0,00	0,00	0,00	0,38	100,00%	0,00	0,00%	0,00	0%	0,00	0%	900	K
53	13	434	Dalam Kota Ruteng 180	Langke Rembong	0,28	8,0	0,28	0,00	0,00	0,00	0,00	0,28	100,00%	0,00	0,00%	0,00	0%	0,00	0%	1800	K
53	13	435	Dalam Kota Ruteng 181	Langke Rembong	1,23	8,0	1,23	0,00	0,00	0,00	0,00	1,23	100,00%	0,00	0,00%	0,00	0%	0,00	0%	1040	K
53	13	436	Dalam Kota Ruteng 182	Langke Rembong	0,1	6,0	0,10	0,00	0,00	0,00	0,00	0,10	100,00%	0,00	0,00%	0,00	0%	0,00	0%	600	NK
53	13	437	Dalam Kota Ruteng 183	Langke Rembong	0,348	3,0	0,35	0,00	0,00	0,00	0,00	0,15	42,53%	0,00	0,00%	0,00	0%	0,20	57%	600	K
53																					

NO RUAS	NAMA RUAS JALAN	KECAMATAN YANG DILALUI	PANJANG RUAS (Km)	LEBAR RUAS (M)	JENIS PERKERASAN (KM)						PANJANG TIAP KONDISI						LHR	AKSES KE N/PIK					
					HOTMIX	Lapen / Makadam	Perkerasan Beton	Telford/ Kerikil	Tanah/ Belum Tembus	BAIK		SEDANG		RUSAK RINGAN		RUSAK BERAT							
										KM	%	KM	%	KM	%	KM			%				
53	13	455	Dalam Kota Ruteng 201	Langke Rembong	0,138	3,0	0,14	0,00	0,00	0,00	0,00	0,14	100,00%	0,00	0,00%	0,00	0,00%	0,00	0,00%	0,00	0,00%	600	K
53	13	456	Dalam Kota Ruteng 202	Langke Rembong	1,17	3,0	1,17	0,00	0,00	0,00	0,00	1,17	100,00%	0,00	0,00%	0,00	0,00%	0,00	0,00%	0,00	0,00%	700	K
53	13	457	Dalam Kota Ruteng 203	Langke Rembong	0,198	3,0	0,20	0,00	0,00	0,00	0,00	0,00	0,00%	0,00	0,00%	0,00	0,00%	0,00	0,00%	0,20	100%	600	K
53	13	458	Dalam Kota Ruteng 204	Langke Rembong	0,258	3,0	0,26	0,00	0,00	0,00	0,00	0,26	100,00%	0,00	0,00%	0,00	0,00%	0,00	0,00%	0,00	0,00%	1500	K
53	13	459	Dalam Kota Ruteng 205	Langke Rembong	0,16	3,0	0,16	0,00	0,00	0,00	0,00	0,16	100,00%	0,00	0,00%	0,00	0,00%	0,00	0,00%	0,00	0,00%	1200	K
53	13	46	Sp. SMPN 3 Langke Rembong - Bangka Kenda	Langke Rembong/Wae Ri	1,02	3,0	0,00	1,02	0,00	0,00	0,00	0,40	39,22%	0,60	58,82%	0,00	0,00%	0,02	2%	0,02	2%	1800	NK
53	13	460	Dalam Kota Ruteng 206	Langke Rembong	0,291	3,0	0,29	0,00	0,00	0,00	0,00	0,00	0,00%	0,09	31,27%	0,00	0,00%	0,20	69%	0,00	0,00%	600	K
53	13	461	Dalam Kota Ruteng 207	Langke Rembong	0,162	3,0	0,16	0,00	0,00	0,00	0,00	0,16	100,00%	0,00	0,00%	0,00	0,00%	0,00	0,00%	0,00	0,00%	1800	K
53	13	462	Dalam Kota Ruteng 208	Langke Rembong	0,175	3,5	0,18	0,00	0,00	0,00	0,00	0,18	100,00%	0,00	0,00%	0,00	0,00%	0,00	0,00%	0,00	0,00%	1200	K
53	13	463	Dalam Kota Ruteng 209	Langke Rembong	0,268	3,0	0,27	0,00	0,00	0,00	0,00	0,07	25,37%	0,00	0,00%	0,00	0,00%	0,20	75%	0,00	0,00%	600	K
53	13	464	Dalam Kota Ruteng 210	Langke Rembong	0,338	3,0	0,34	0,00	0,00	0,00	0,00	0,00	0,00%	0,34	100,00%	0,00	0,00%	0,00	0,00%	0,00	0,00%	600	K
53	13	465	Dalam Kota Ruteng 211	Langke Rembong	0,187	3,0	0,19	0,00	0,00	0,00	0,00	0,00	0,00%	0,19	100,00%	0,00	0,00%	0,00	0,00%	0,00	0,00%	1200	NK
53	13	466	Dalam Kota Ruteng 212	Langke Rembong	0,205	5,0	0,21	0,00	0,00	0,00	0,00	0,20	97,56%	0,01	2,44%	0,00	0,00%	0,00	0,00%	0,00	0,00%	1800	K
53	13	467	Dalam Kota Ruteng 213	Langke Rembong	0,149	3,5	0,15	0,00	0,00	0,00	0,00	0,15	100,00%	0,00	0,00%	0,00	0,00%	0,00	0,00%	0,00	0,00%	1200	K
53	13	468	Dalam Kota Ruteng 214	Langke Rembong	0,362	3,0	0,36	0,00	0,00	0,00	0,00	0,20	55,25%	0,16	44,75%	0,00	0,00%	0,00	0,00%	0,00	0,00%	900	K
53	13	469	Dalam Kota Ruteng 215	Langke Rembong	0,545	3,0	0,55	0,00	0,00	0,00	0,00	0,00	0,00%	0,20	36,70%	0,00	0,00%	0,35	63%	0,00	0,00%	900	K
53	13	47	Pocco - Kp. Bung	Wae Ri	2,17	3,0	0,00	2,17	0,00	0,00	0,00	1,00	46,08%	0,20	9,22%	0,00	0,00%	0,97	45%	0,00	0,00%	1160	N
53	13	470	Dalam Kota Ruteng 216	Langke Rembong	0,279	3,0	0,00	0,28	0,00	0,00	0,00	0,00	0,00%	0,00	0,00%	0,00	0,00%	0,28	100%	0,00	0,00%	1800	NK
53	13	471	Dalam Kota Ruteng 217	Langke Rembong	0,531	3,0	0,40	0,00	0,00	0,13	0,00	0,00	0,00%	0,00	0,00%	0,00	0,00%	0,53	100%	0,00	0,00%	450	K
53	13	472	Dalam Kota Ruteng 218	Langke Rembong	0,711	3,0	0,71	0,00	0,00	0,00	0,00	0,71	100,00%	0,00	0,00%	0,00	0,00%	0,00	0,00%	0,00	0,00%	600	NK
53	13	473	Dalam Kota Ruteng 219	Langke Rembong	0,669	3,0	0,67	0,00	0,00	0,00	0,00	0,67	100,00%	0,00	0,00%	0,00	0,00%	0,00	0,00%	0,00	0,00%	960	NK
53	13	474	Dalam Kota Ruteng 220	Langke Rembong	0,215	3,0	0,00	0,22	0,00	0,00	0,00	0,22	100,00%	0,00	0,00%	0,00	0,00%	0,00	0,00%	0,00	0,00%	1800	K
53	13	475	Dalam Kota Ruteng 221	Langke Rembong	0,142	3,0	0,14	0,00	0,00	0,00	0,00	0,14	100,00%	0,00	0,00%	0,00	0,00%	0,00	0,00%	0,00	0,00%	1200	NK
53	13	476	Dalam Kota Ruteng 222	Langke Rembong	0,3	3,0	0,00	0,30	0,00	0,00	0,00	0,10	33,33%	0,00	0,00%	0,00	0,00%	0,20	67%	0,00	0,00%	600	K
53	13	477	Dalam Kota Ruteng 223	Langke Rembong	0,309	3,0	0,00	0,31	0,00	0,00	0,00	0,31	100,00%	0,00	0,00%	0,00	0,00%	0,00	0,00%	0,00	0,00%	600	K
53	13	478	Dalam Kota Ruteng 224	Langke Rembong	0,225	3,0	0,00	0,23	0,00	0,00	0,00	0,03	11,11%	0,20	88,89%	0,00	0,00%	0,00	0,00%	0,00	0,00%	600	K
53	13	479	Dalam Kota Ruteng 225	Langke Rembong	1,35	3,5	1,35	0,00	0,00	0,00	0,00	1,35	100,00%	0,00	0,00%	0,00	0,00%	0,00	0,00%	0,00	0,00%	729	K
53	13	48	Poka - Londang	Wae Ri	3,18	3,0	0,00	3,18	0,00	0,00	0,00	0,00	0,00%	0,98	30,82%	0,40	13%	1,80	57%	0,00	0,00%	657	K
53	13	480	Dalam Kota Ruteng 226	Langke Rembong	0,788	3,0	0,79	0,00	0,00	0,00	0,00	0,79	100,00%	0,00	0,00%	0,00	0,00%	0,00	0,00%	0,00	0,00%	800	K
53	13	481	Dalam Kota Ruteng 227	Langke Rembong	0,29	3,0	0,00	0,29	0,00	0,00	0,00	0,00	0,00%	0,09	31,03%	0,00	0,00%	0,20	69%	0,00	0,00%	900	K
53	13	482	Dalam Kota Ruteng 228	Langke Rembong	0,189	3,0	0,19	0,00	0,00	0,00	0,00	0,00	0,00%	0,19	100,00%	0,00	0,00%	0,00	0,00%	0,00	0,00%	600	K
53	13	483	Dalam Kota Ruteng 229	Langke Rembong	0,646	5,5	0,65	0,00	0,00	0,00	0,00	0,65	100,00%	0,00	0,00%	0,00	0,00%	0,00	0,00%	0,00	0,00%	800	NK
53	13	484	Dalam Kota Ruteng 230	Langke Rembong	0,747	3,0	0,75	0,00	0,00	0,00	0,00	0,75	100,00%	0,00	0,00%	0,00	0,00%	0,00	0,00%	0,00	0,00%	1200	NK
53	13	485	Dalam Kota Ruteng 231	Langke Rembong	0,253	4,0	0,25	0,00	0,00	0,00	0,00	0,00	0,00%	0,25	100,00%	0,00	0,00%	0,00	0,00%	0,00	0,00%	600	K
53	13	486	Dalam Kota Ruteng 232	Langke Rembong	0,387	3,0	0,19	0,00	0,20	0,00	0,00	0,39	100,00%	0,00	0,00%	0,00	0,00%	0,00	0,00%	0,00	0,00%	900	NK
53	13	487	Dalam Kota Ruteng 233	Langke Rembong	0,169	3,0	0,17	0,00	0,00	0,00	0,00	0,00	0,00%	0,00	0,00%	0,00	0,00%	0,17	100%	0,00	0,00%	1200	NK
53	13	488	Dalam Kota Ruteng 234	Langke Rembong	0,105	8,0	0,11	0,00	0,00	0,00	0,00	0,11	100,00%	0,00	0,00%	0,00	0,00%	0,00	0,00%	0,00	0,00%	1200	K
53	13	489	Dalam Kota Ruteng 235	Langke Rembong	0,074	8,0	0,07	0,00	0,00	0,00	0,00	0,07	100,00%	0,00	0,00%	0,00	0,00%	0,00	0,00%	0,00	0,00%	600	K
53	13	49	Ngeri - Wetok	Wae Ri	0,75	3,0	0,00	0,75	0,00	0,00	0,00	0,35	46,67%	0,40	53,33%	0,00	0,00%	0,00	0,00%	0,00	0,00%	600	N
53	13	490	Dalam Kota Ruteng 236	Langke Rembong	0,197	6,0	0,20	0,00	0,00	0,00	0,00	0,20	100,00%	0,00	0,00%	0,00	0,00%	0,00	0,00%	0,00	0,00%	1800	K
53	13	491	Dalam Kota Ruteng 76	Langke Rembong	0,14	3,0	0,14	0,00	0,00	0,00	0,00	0,14	100,00%	0,00	0,00%	0,00	0,00%	0,00	0,00%	0,00	0,00%	1200	K
53	13	492	Dalam Kota Ruteng 81	Langke Rembong	0,911	3,0	0,91	0,00	0,00	0,00	0,00	0,60	65,86%	0,20	21,95%	0,00	0,00%	0,11	12%	0,00	0,00%	2400	NK
53	13	493	Dalam Kota Ruteng 237 - GBI Rock	Langke Rembong	0,275	2,8	0,00	0,28	0,00	0,00	0,00	0,28	100,00%	0,00	0,00%	0,00	0,00%	0,00	0,00%	0,00	0,00%	600	K
53	13	494	Dalam Kota Ruteng 238 - Belakang Pasar Puni	Langke Rembong	0,295	3,0	0,00	0,30	0,00	0,00	0,00	0,00	0,00%	0,00	0,00%	0,00	0,00%	0,30	100%	0,00	0,00%	1500	K
53	13	495	Dalam Kota Ruteng 239 - Katedral Baru	Langke Rembong	0,236	10,0	0,24	0,00	0,00	0,00	0,00	0,24	100,00%	0,00	0,00%	0,00	0,00%	0,00	0,00%	0,00	0,00%	1200	K
53	13	496	Dalam Kota Ruteng 240 - KPU	Langke Rembong	0,897	3,5	0,90	0,00	0,00	0,00	0,00	0,90	100,00%	0,00	0,00%	0,00	0,00%	0,00	0,00%	0,00	0,00%	1600	K
53	13	497	Dalam Kota Ruteng 241 - SDK Cewonik	Langke Rembong	0,322	3,0	0,00	0,32	0,00	0,00	0,00	0,00	0,00%	0,32	100,00%	0,00	0,00%	0,00	0,00%	0,00	0,00%	1800	K
53	13	498	Dalam Kota Timung 1	Wae Ri	1,97	3,0	0,00	1,97	0,00	0,00	0,00	0,40	20,30%	0,97	49,24%	0,20	10%	0,40	20%	0,00	0,00%	750	K
53	13	499	Dalam Kota Timung 2	Wae Ri	0,254	3,0	0,00	0,25	0,00	0,00	0,00	0,00	0,00%	0,20	78,74%	0,00	0,00%	0,05	21%	0,00	0,00%	600	N
53	13	5	Sp. Ngkor - Golo Nawang	Ruteng/Satar Mese	2,6	3,0	2,60	0,00	0,00	0,00	0,00	2,60	100,00%	0,00	0,00%	0,00	0,00%	0,00	0,00%	0,00	0,00%	445	N/PIK
53	13	50	Wakal - Wetok	Wae Ri	0,9	3,0	0,00	0,90	0,00	0,00	0,00	0,50	55,56%	0,20	22,22%	0,00	0,00%	0,20	22%	0,00	0,00%	1286	N
53	13	500	Dalam Kota Timung 3	Wae Ri	0,248	3,0	0,00	0,25	0,00	0,00	0,00	0,00	0,00%	0,20	80,65%	0,00	0,00%	0,05	19%	0,00	0,00%	600	K
53	13	501	Dalam Kota Timung 4	Wae Ri	0,26	3,0	0,00	0,26	0,00	0,00	0,00	0,00	0,00%	0,00	0,00%	0,00	0,00%	0,26	100%	0,00	0,00%	1200	K
53	13	502	Dalam Kota Timung 5	Wae Ri	0,179	3,0	0,00	0,00	0,00	0,00	0,18	0,00	0,00%	0,00	0,00%	0,00	0,00%	0,18	100%	0,00	0,00%	600	K
53	13	503	Dalam Kota Timung 6	Wae Ri	0,368	3,0	0,00	0,00	0,00	0,37	0,00	0,00	0,00%	0,00	0,00%	0,00	0,00%	0,37	100%	0,00	0,00%	800	K
53	13	504	Dalam Kota Timung 7	Wae Ri	0,298	3,0	0,00	0,30															

NO RUAS	NAMA RUAS JALAN	KECAMATAN YANG DILALUI	PANJANG RUAS (Km)	LEBAR RUAS (M)	JENIS PERKERASAN (KM)						PANJANG TIAP KONDISI						LHR	AKSES KE N/P/K			
					HOTMIX	Lapen / Makadam	Perkerasan Beton	Telford/ Kerikil	Tanah/ Belum Tembus	BAIK		SEDANG		RUSAK RINGAN		RUSAK BERAT					
										KM	%	KM	%	KM	%	KM			%		
53	13	528	Dalam Kota Iteng 4 - PDAM Ktr Camat	Satar Mese	0,145	3,0	0,00	0,15	0,00	0,00	0,00	0,00	0,00%	0,15	100,00%	0,00	0%	0,00	0%	1200	PK
53	13	529	Dalam Kota Iteng 5 - Puskesmas Iteng	Satar Mese	0,129	3,0	0,00	0,13	0,00	0,00	0,00	0,13	100,00%	0,00	0,00%	0,00	0%	0,00	0%	1200	PK
53	13	53	Sp. Munde - Teni - Lenda	Cibal Barat	2	3,0	0,00	0,00	0,00	2,00	0,00	0,00	0,00%	0,00	0,00%	0,00	0%	2,00	100%	831	K
53	13	530	Dalam Kota Iteng 6 - SD Iteng 1 Sp 3 Nunur	Satar Mese	1,48	3,0	0,00	1,48	0,00	0,00	0,00	1,48	100,00%	0,00	0,00%	0,00	0%	0,00	0%	214	PK
53	13	531	Dalam Kota Iteng 7 - Menuju Ktr Desa Iteng	Satar Mese	1,74	3,0	0,00	1,74	0,00	0,00	0,00	1,20	68,97%	0,20	11,49%	0,00	0%	0,34	20%	388	K
53	13	532	Dalam Kota Iteng 8 - Ktr Penyuluhan	Satar Mese	0,098	3,0	0,00	0,10	0,00	0,00	0,00	0,00	0,00%	0,00	0,00%	0,00	0%	0,10	100%	1200	PK
53	13	533	Dalam Kota Iteng 9 - SP 3 Nunur Ktr Desa Iteng	Satar Mese	0,403	3,0	0,00	0,20	0,00	0,20	0,00	0,00	0,00%	0,00	0,00%	0,00	0%	0,40	100%	600	K
53	13	534	Dalam Kota Iteng 10 - SP 3 Nunur 2	Satar Mese	0,152	3,0	0,00	0,15	0,00	0,00	0,00	0,00	0,00%	0,00	0,00%	0,00	0%	0,15	100%	600	K
53	13	535	Dalam Kota Iteng 11 - SD Iteng Pasar	Satar Mese	0,511	3,0	0,00	0,51	0,00	0,00	0,00	0,00	0,00%	0,11	21,72%	0,00	0%	0,40	78%	900	PK
53	13	536	Dalam Kota Iteng 12 - Sp 3 Nunur ST Juliana	Satar Mese	0,995	3,0	0,00	1,00	0,00	0,00	0,00	1,00	100,00%	0,00	0,00%	0,00	0%	0,00	0%	800	K
53	13	537	Dalam Kota Iteng 13 - Lingkar Lapangan Iteng	Satar Mese	0,366	3,0	0,00	0,36	0,00	0,00	0,00	0,36	100,00%	0,00	0,00%	0,00	0%	0,00	0%	600	PK
53	13	538	Dalam Kota Iteng 14	Satar Mese	1,07	3,0	0,00	0,27	0,00	0,00	0,80	0,27	25,23%	0,00	0,00%	0,00	0%	0,80	75%	540	K
53	13	539	Dalam Kota Iteng 15	Satar Mese	0,346	3,0	0,00	0,35	0,00	0,00	0,00	0,35	100,00%	0,00	0,00%	0,00	0%	0,00	0%	600	K
53	13	54	Sp. Wancang - Timbang - Golo Ngencung	Cibal	1,52	3,0	0,00	1,52	0,00	0,00	0,00	0,52	34,21%	0,80	52,63%	0,00	0%	0,20	13%	650	K
53	13	540	Dalam Kota Iteng 16 - Jl Pong Kukung	Satar Mese	1,35	3,0	0,00	1,35	0,00	0,00	0,00	1,20	88,89%	0,15	11,11%	0,00	0%	0,00	0%	300	PK
53	13	541	Dalam Kota Iteng 17	Satar Mese	0,054	3,0	0,00	0,00	0,00	0,00	0,05	0,00	0,00%	0,00	0,00%	0,00	0%	0,05	100%	800	K
53	13	542	Dalam Kota Iteng 18	Satar Mese	0,08	3,0	0,00	0,00	0,00	0,00	0,08	0,00	0,00%	0,00	0,00%	0,00	0%	0,08	100%	900	K
53	13	543	Dalam Kota Iteng 19 - Jl Woe 2	Satar Mese	0,521	3,0	0,00	0,52	0,00	0,00	0,00	0,52	100,00%	0,00	0,00%	0,00	0%	0,00	0%	1200	K
53	13	544	Dalam Kota Iteng 19	Satar Mese	0,447	3,0	0,00	0,45	0,00	0,00	0,00	0,45	100,00%	0,00	0,00%	0,00	0%	0,00	0%	900	PK
53	13	545	Dalam Kota Iteng 20 - Jl Mboung	Satar Mese Barat	0,782	3,5	0,78	0,00	0,00	0,00	0,00	0,78	100,00%	0,00	0,00%	0,00	0%	0,00	0%	1500	K
53	13	546	Dalam Kota Iteng 21 - Jl Lilit	Satar Mese Barat	4,25	3,0	0,00	4,25	0,00	0,00	0,00	0,80	18,82%	0,20	4,71%	0,80	19%	2,45	58%	655	K
53	13	547	Dalam Kota Iteng 22 - Weis SMPN 7 Satarmese 1	Satar Mese Barat	0,381	3,0	0,00	0,38	0,00	0,00	0,00	0,00	0,00%	0,00	0,00%	0,18	48%	0,20	52%	1800	K
53	13	548	Dalam Kota Iteng 23 - SMAN 1 Satarmese	Satar Mese Barat	0,455	3,0	0,00	0,46	0,00	0,00	0,00	0,26	56,04%	0,20	43,96%	0,00	0%	0,00	0%	900	K
53	13	549	Dalam Kota Iteng 24 - Jl Lebang 2	Satar Mese Barat	1,08	3,0	0,00	1,08	0,00	0,00	0,00	0,20	18,52%	0,20	18,52%	0,20	19%	0,48	44%	655	K
53	13	55	Ladur - Kukung - Wancang - Wae Naong	Cibal	3,02	3,0	0,00	3,02	0,00	0,00	0,00	0,00	0,00%	1,20	39,74%	1,20	40%	0,62	21%	427	K
53	13	550	Dalam Kota Iteng 25 - Weis SMPN 7 Satarmese 2	Satar Mese Barat	0,472	3,0	0,00	0,47	0,00	0,00	0,00	0,27	57,63%	0,00	0,00%	0,20	42%	0,00	0%	900	K
53	13	551	Dalam Kota Iteng 26 - Ktr Kec Satarmese Barat	Satar Mese Barat	2,59	3,0	0,00	2,59	0,00	0,00	0,00	0,00	0,00%	0,99	38,22%	0,40	15%	1,20	46%	400	K
53	13	552	Dalam Kota Iteng 27 - Kec Satarmese Wei Maras	Satar Mese Barat	0,383	3,0	0,00	0,383	0,00	0,00	0,00	0,20	52,22%	0,00	0,00%	0,00	0%	0,18	48%	273	K
53	13	553	Dalam Kota Iteng 28 - Jl Lebang 1	Satar Mese Barat	0,351	3,0	0,00	0,20	0,15	0,00	0,00	0,00	0,00%	0,00	0,00%	0,20	57%	0,15	43%	900	K
53	13	554	Dalam Kota Iteng 29 - Jl Pasar Narang	Satar Mese Barat	0,656	3,0	0,00	0,66	0,00	0,00	0,00	0,66	100,00%	0,00	0,00%	0,00	0%	0,00	0%	2000	K
53	13	555	Dalam Kota Iteng 30 - Gg Kilit	Satar Mese Barat	0,132	3,0	0,00	0,13	0,00	0,00	0,00	0,00	0,00%	0,00	0,00%	0,13	100%	0,00	0%	1200	K
53	13	556	Dalam Kota Iteng 31 - Jl Mukute	Satar Mese Barat	0,215	3,0	0,00	0,22	0,00	0,00	0,00	0,22	100,00%	0,00	0,00%	0,00	0%	0,00	0%	600	K
53	13	557	Dalam Kota Iteng 32 - UPTD SMPN 3 Satarmese	Satar Mese Barat	0,114	3,0	0,00	0,11	0,00	0,00	0,00	0,00	0,00%	0,11	100,00%	0,00	0%	0,00	0%	1200	K
53	13	558	Dalam Kota Iteng 33 - Kilit SD Narang 2	Satar Mese Barat	0,339	3,0	0,00	0,34	0,00	0,00	0,00	0,00	0,00%	0,00	0,00%	0,20	59%	0,14	41%	900	K
53	13	559	Dalam Kota Langke Majok 1	Satar Mese Utara	0,495	3,0	0,00	0,50	0,00	0,00	0,00	0,00	0,00%	0,20	40,40%	0,20	40%	0,10	19%	600	K
53	13	56	Lous - Bea Mese	Cibal	8,75	3,0	0,00	8,75	0,00	0,00	0,00	0,00	0,00%	4,20	48,00%	4,15	47%	0,40	5%	354	NK
53	13	560	Dalam Kota Langke Majok 2	Satar Mese Utara	0,274	3,0	0,00	0,27	0,00	0,00	0,00	0,00	0,00%	0,20	72,99%	0,00	0%	0,07	27%	1200	K
53	13	561	Dalam Kota Langke Majok 3	Satar Mese Utara	0,428	3,0	0,00	0,20	0,23	0,00	0,00	0,20	46,73%	0,00	0,00%	0,00	0%	0,23	53%	600	K
53	13	562	Dalam Kota Langke Majok 4	Satar Mese Utara	0,374	3,0	0,00	0,37	0,00	0,00	0,00	0,37	100,00%	0,00	0,00%	0,00	0%	0,00	0%	1200	K
53	13	563	Dalam Kota Langke Majok 5	Satar Mese Utara	0,644	3,0	0,00	0,64	0,00	0,00	0,00	0,24	37,89%	0,40	62,11%	0,00	0%	0,00	0%	600	K
53	13	564	Dalam Kota Langke Majok 6	Satar Mese Utara	0,529	3,0	0,00	0,53	0,00	0,00	0,00	0,53	100,00%	0,00	0,00%	0,00	0%	0,00	0%	600	K
53	13	565	Dalam Kota Langke Majok 7	Satar Mese Utara	2,23	3,0	0,00	2,23	0,00	0,00	0,00	0,60	26,91%	1,60	71,75%	0,00	0%	0,03	1%	200	K
53	13	566	Dalam Kota Langke Majok 8	Satar Mese Utara	0,063	3,0	0,06	0,00	0,00	0,00	0,00	0,06	100,00%	0,00	0,00%	0,00	0%	0,00	0%	600	K
53	13	567	Dalam Kota Langke Majok 9	Satar Mese Utara	0,191	3,0	0,00	0,00	0,00	0,19	0,00	0,00	0,00%	0,00	0,00%	0,00	0%	0,19	100%	600	K
53	13	568	Dalam Kota Langke Majok 10	Satar Mese Utara	0,12	3,0	0,00	0,12	0,00	0,00	0,00	0,00	0,00%	0,12	100,00%	0,00	0%	0,00	0%	1000	K
53	13	569	Dalam Kota Langke Majok 11	Satar Mese Utara	0,136	3,0	0,00	0,14	0,00	0,00	0,00	0,14	100,00%	0,00	0,00%	0,00	0%	0,00	0%	1800	K
53	13	57	Pagal - Wae Naong	Cibal	11,8	3,0	1,40	10,40	0,00	0,00	2,00	16,95%	7,00	59,32%	0,60	5%	2,20	19%	365	NK	
53	13	570	Dalam Kota Iteng 34 - Jl Woe 1	Satar Mese	0,649	3,0	0,00	0,65	0,00	0,00	0,00	0,65	100,00%	0,00	0,00%	0,00	0%	0,00	0%	600	K
53	13	571	Dalam Kota Reok 43	Reok	0,413	3,0	0,41	0,00	0,00	0,00	0,00	0,41	100,00%	0,00	0,00%	0,00	0%	0,00	0%	600	NK
53	13	572	Dalam Kota Iteng 20 - Nanga Paang Wae Kae	Satar Mese	0,45	3,0	0,45	0,00	0,00	0,00	0,00	0,20	44,44%	0,05	11,11%	0,00	0%	0,20	44%	1200	K
53	13	573	Dalam Kota Reok 1	Satar Mese Barat	0,252	3,0	0,00	0,25	0,00	0,00	0,00	0,20	79,37%	0,05	20,63%	0,00	0%	0,00	0%	600	K
53	13	574	Dalam Kota Reok 2	Satar Mese Barat	0,454	3,0	0,00	0,45	0,00	0,00	0,00	0,00	0,00%	0,45	100,00%	0,00	0%	0,00	0%	300	K
53	13	575	Dalam Kota Reok Barat 1	Reok Barat	0,311	3,0	0,00	0,00	0,20	0,11	0,00	0,00	0,00%	0,00	0,00%	0,20	64%	0,11	36%	600	K
53	13	576	Dalam Kota Reok Barat 2	Reok Barat	0,555	3,0	0,00	0,16	0,40	0,00	0,00	0,16	27,93%	0,00	0,00%	0,20	60%	0,40	72%	600	K
53	13	577	Dalam Kota Reok Barat 3	Reok Barat	0,058	3,0	0,00	0,00	0,00	0,06	0,00	0,00	0,00%	0,00	0,00%	0,00	0%	0,06	100%	600	K
53	13	578	Dalam Kota Reok Barat 4	Reok Barat	1,2	3,0	0,00	1,20	0,00	0,00	0,00	0,00	0,00%	0,00	0,00%	0,80	67%	0,40	33%	189	K
53	13	579	Dalam Kota Reok Barat 5	Reok Barat	0,107	3,0	0,00	0,11	0,00	0,00	0,00	0,00	0,00%	0,00	0,00%	0,00	0%	0,11	100%	600	K
53	13	58	Golo Gereng - Bea Mese	Cibal	7,7	3,0	5,10	2,60	0,00	0,00	0,00	5,10	66,23%	0,60	7,79%	0,60	8%	1,40	18%	572	K
53	13	580	Dalam Kota Reok Barat 6	Reok Barat	0,28	3,0	0,00	0,28	0,00	0,00	0,00	0,08	28,57%	0,00	0,00%	0,20	71%	0,00	0%	900	K
53	13	581	Dalam Kota Reok Barat 7	Reok Barat	0,032	3,0	0,00	0,00	0,03	0,00	0,00	0,00	0,00%	0,00	0,00%	0,00	0%	0,03	100%	600	K
53	13	582	Dalam Kota Reok Barat 8	Reok Barat	0,039	3,0	0,00	0,00	0,00	0,04	0,00	0,00	0,00%	0,00	0,00%	0,00	0%	0,04	100%	600	K
53	13	583	Dalam Kota Reok Barat 9	Reok Barat	0,284	3,0	0,00	0,00	0,00	0,28	0,00	0,00	0,00								

NO RUAS	NAMA RUAS JALAN	KECAMATAN YANG DILALUI	PANJANG RUAS (Km)	LEBAR RUAS (M)	JENIS PERKERASAN (KM)						PANJANG TIAP KONDISI						LHR	AKSES N/P/K				
					HOTMIX	Lapen / Makadam	Perkerasan Beton	Telford/ Kerikil	Tanah/ Belum Tembus	BAIK		SEDANG		RUSAK RINGAN		RUSAK BERAT						
										KM	%	KM	%	KM	%	KM			%			
53	13	600	Dalam Kota Reok 8	Reok	0,571	3,0	0,57	0,00	0,00	0,00	0,00	0,57	100,00%	0,00	0,00%	0,00	0%	0,00	0%	600	NK	
53	13	601	Dalam Kota Reok 9	Reok	0,242	3,0	0,24	0,00	0,00	0,00	0,00	0,04	17,36%	0,20	82,64%	0,00	0%	0,00	0%	600	K	
53	13	602	Dalam Kota Reok 10	Reok	0,231	3,0	0,23	0,00	0,00	0,00	0,00	0,23	100,00%	0,00	0,00%	0,00	0%	0,00	0%	600	K	
53	13	603	Dalam Kota Reok 11	Reok	0,179	3,0	0,18	0,00	0,00	0,00	0,00	0,00	0,00%	0,18	100,00%	0,00	0%	0,00	0%	300	K	
53	13	604	Dalam Kota Reok 12	Reok	0,195	3,0	0,20	0,00	0,00	0,00	0,00	0,20	100,00%	0,00	0,00%	0,00	0%	0,00	0%	1200	NK	
53	13	605	Dalam Kota Reok 13	Reok	1,02	3,0	0,80	0,20	0,00	0,02	0,00	0,80	78,43%	0,00	0,00%	0,00	0%	0,22	22%	300	K	
53	13	606	Dalam Kota Reok 14	Reok	0,964	3,0	0,40	0,56	0,00	0,00	0,00	0,40	41,49%	0,20	20,75%	0,16	17%	0,20	21%	450	K	
53	13	607	Dalam Kota Reok 15	Reok	0,205	3,0	0,21	0,00	0,00	0,00	0,00	0,21	100,00%	0,00	0,00%	0,00	0%	0,00	0%	600	K	
53	13	608	Dalam Kota Reok 16	Reok	2,06	3,3	2,06	0,00	0,00	0,00	0,00	1,86	90,29%	0,20	9,71%	0,00	0%	0,00	0%	360	K	
53	13	609	Dalam Kota Reok 17	Reok	0,288	4,0	0,29	0,00	0,00	0,00	0,00	0,29	100,00%	0,00	0,00%	0,00	0%	0,00	0%	900	NK	
53	13	61	Golo Mandang - Poka	Cibal	1,75	3,0	0,00	1,75	0,00	0,00	0,00	0,95	54,29%	0,40	22,86%	0,00	0%	0,40	23%	573	K	
53	13	610	Dalam Kota Reok 18	Reok	0,107	3,0	0,11	0,00	0,00	0,00	0,00	0,11	100,00%	0,00	0,00%	0,00	0%	0,00	0%	1200	K	
53	13	611	Dalam Kota Reok 19	Reok	0,257	3,0	0,26	0,00	0,00	0,00	0,00	0,06	22,18%	0,20	77,82%	0,00	0%	0,00	0%	600	K	
53	13	612	Dalam Kota Reok 20	Reok	0,272	3,0	0,27	0,00	0,00	0,00	0,00	0,00	0,00%	0,20	73,53%	0,07	26%	0,00	0%	600	K	
53	13	613	Dalam Kota Reok 21	Reok	0,123	3,0	0,12	0,00	0,00	0,00	0,00	0,00	0,00%	0,00	0,00%	0,00	0%	0,12	100%	600	K	
53	13	614	Dalam Kota Reok 22	Reok	0,093	3,0	0,09	0,00	0,00	0,00	0,00	0,09	100,00%	0,00	0,00%	0,00	0%	0,00	0%	600	K	
53	13	615	Dalam Kota Reok 23	Reok	1,3	3,0	0,40	0,70	0,20	0,00	0,00	0,10	7,69%	0,20	15,38%	0,00	0%	1,00	77%	86	NK	
53	13	616	Dalam Kota Reok 24	Reok	0,266	3,0	0,00	0,00	0,00	0,27	0,00	0,00	0,00%	0,00	0,00%	0,00	0%	0,27	100%	900	NK	
53	13	617	Dalam Kota Reok 25	Reok	0,344	3,0	0,00	0,34	0,00	0,00	0,00	0,00	0,00%	0,00	0,00%	0,00	0%	0,34	100%	400	NK	
53	13	618	Dalam Kota Reok 26	Reok	1,61	3,0	0,00	1,61	0,00	0,00	0,00	0,00	0,00%	0,41	25,47%	0,00	0%	1,20	75%	247	K	
53	13	619	Dalam Kota Reok 27	Reok	1,58	3,0	0,40	0,00	1,18	0,00	0,00	0,20	12,66%	0,98	62,03%	0,40	25%	0,00	0%	267	NK	
53	13	62	Pagal - Nomil - Koko	Cibal	6,48	3,0	0,00	6,48	0,00	0,00	0,00	2,40	37,04%	1,28	19,75%	0,00	0%	2,80	43%	329	K	
53	13	620	Dalam Kota Reok 28	Reok	0,563	3,0	0,56	0,00	0,00	0,00	0,00	0,16	28,95%	0,40	71,05%	0,00	0%	0,00	0%	750	NK	
53	13	621	Dalam Kota Reok 29	Reok	0,041	3,0	0,00	0,04	0,00	0,00	0,00	0,04	100,00%	0,00	0,00%	0,00	0%	0,00	0%	1200	K	
53	13	622	Dalam Kota Reok 30	Reok	0,041	3,0	0,04	0,00	0,00	0,00	0,00	0,04	100,00%	0,00	0,00%	0,00	0%	0,00	0%	600	K	
53	13	623	Dalam Kota Reok 31	Reok	0,486	4,0	0,49	0,00	0,00	0,00	0,00	0,49	100,00%	0,00	0,00%	0,00	0%	0,00	0%	900	NK	
53	13	624	Dalam Kota Reok 32	Reok	0,486	3,0	0,49	0,00	0,00	0,00	0,00	0,40	82,30%	0,00	0,00%	0,00	0%	0,09	18%	400	NK	
53	13	625	Dalam Kota Reok 33	Reok	0,449	3,0	0,45	0,00	0,00	0,00	0,00	0,45	100,00%	0,00	0,00%	0,00	0%	0,00	0%	600	NK	
53	13	626	Dalam Kota Reok 34	Reok	0,283	3,0	0,28	0,00	0,00	0,00	0,00	0,28	100,00%	0,00	0,00%	0,00	0%	0,00	0%	600	NK	
53	13	627	Dalam Kota Reok 35	Reok	0,146	3,0	0,15	0,00	0,00	0,00	0,00	0,15	100,00%	0,00	0,00%	0,00	0%	0,00	0%	1200	NK	
53	13	628	Dalam Kota Reok 36	Reok	0,159	3,0	0,16	0,00	0,00	0,00	0,00	0,16	100,00%	0,00	0,00%	0,00	0%	0,00	0%	1200	K	
53	13	629	Dalam Kota Reok 37	Reok	0,163	3,0	0,16	0,00	0,00	0,00	0,00	0,16	100,00%	0,00	0,00%	0,00	0%	0,00	0%	600	K	
53	13	63	Tengku Tok - Rakas Ling	Cibal	8,65	3,0	4,60	4,05	0,00	0,00	0,00	6,00	69,36%	0,40	4,62%	0,00	0%	2,25	26%	413	NK	
53	13	630	Dalam Kota Reok 38	Reok	0,105	3,0	0,00	0,11	0,00	0,00	0,00	0,00	0,00%	0,11	100,00%	0,00	0%	0,00	0%	600	NK	
53	13	631	Dalam Kota Reok 39	Reok	0,212	3,0	0,21	0,00	0,00	0,00	0,00	0,21	100,00%	0,00	0,00%	0,00	0%	0,00	0%	600	K	
53	13	632	Dalam Kota Reok 40	Reok	0,165	3,0	0,17	0,00	0,00	0,00	0,00	0,17	100,00%	0,00	0,00%	0,00	0%	0,00	0%	600	K	
53	13	633	Dalam Kota Reok 41	Reok	0,107	3,0	0,11	0,00	0,00	0,00	0,00	0,11	100,00%	0,00	0,00%	0,00	0%	0,00	0%	600	K	
53	13	634	Dalam Kota Reok 42	Reok	0,083	3,0	0,08	0,00	0,00	0,00	0,00	0,08	100,00%	0,00	0,00%	0,00	0%	0,00	0%	600	K	
53	13	635	Dalam Kota Pagal 1	Cibal	2,2	3,0	2,00	0,20	0,00	0,00	0,00	1,20	54,55%	0,40	18,18%	0,20	9%	0,40	18%	284	NK	
53	13	636	Dalam Kota Pagal 2	Cibal	0,225	3,0	0,23	0,00	0,00	0,00	0,00	0,03	11,11%	0,20	88,89%	0,00	0%	0,00	0%	600	K	
53	13	637	Dalam Kota Pagal 3	Cibal	0,347	3,0	0,35	0,00	0,00	0,00	0,00	0,35	100,00%	0,00	0,00%	0,00	0%	0,00	0%	600	NK	
53	13	638	Dalam Kota Pagal 4	Cibal	1,43	3,0	0,00	1,43	0,00	0,00	0,00	0,20	13,99%	0,80	55,94%	0,00	0%	0,43	30%	318	K	
53	13	639	Dalam Kota Pagal 5	Cibal	1,06	3,0	0,00	1,06	0,00	0,00	0,00	0,00	0,00%	0,00	0,00%	0,20	19%	0,86	81%	160	K	
53	13	64	Sp. SD Koko - Akel	Wae Ri/Cibal Barat	3,5	3,0	0,00	1,20	0,00	2,30	0,00	0,00	0,00%	11,14%	0,20	5,71%	0,20	6%	2,71	77%	438	K
53	13	640	Dalam Kota Pagal 6	Cibal	0,32	3,0	0,32	0,00	0,00	0,00	0,00	0,32	37,50%	0,20	62,50%	0,00	0%	0,00	0%	900	K	
53	13	641	Dalam Kota Pagal 7	Cibal	0,234	3,0	0,23	0,00	0,00	0,00	0,00	0,23	100,00%	0,00	0,00%	0,00	0%	0,00	0%	600	K	
53	13	642	Dalam Kota Pagal 8	Cibal	0,269	3,0	0,00	0,27	0,00	0,00	0,00	0,27	100,00%	0,00	0,00%	0,00	0%	0,00	0%	1200	K	
53	13	643	Dalam Kota Pagal 9	Cibal	0,288	3,0	0,00	0,29	0,00	0,00	0,00	0,00	0,00%	0,00	0,00%	0,00	0%	0,29	100%	450	K	
53	13	644	Dalam Kota Pagal 10	Cibal	0,186	3,0	0,19	0,00	0,00	0,00	0,00	0,19	100,00%	0,00	0,00%	0,00	0%	0,00	0%	600	NK	
53	13	645	Dalam Kota Pagal 11	Cibal	0,317	3,0	0,32	0,00	0,00	0,00	0,00	0,32	100,00%	0,00	0,00%	0,00	0%	0,00	0%	1200	K	
53	13	646	Dalam Kota Pagal 12	Cibal	0,213	3,0	0,00	0,21	0,00	0,00	0,00	0,00	0,00%	0,00	0,00%	0,00	0%	0,21	100%	600	NK	
53	13	647	Dalam Kota Pagal 13	Cibal	0,154	3,0	0,15	0,00	0,00	0,00	0,00	0,15	100,00%	0,00	0,00%	0,00	0%	0,00	0%	1800	NK	
53	13	648	Dalam Kota Pagal 14	Cibal	1,16	3,0	1,16	0,00	0,00	0,00	0,00	1,16	100,00%	0,00	0,00%	0,00	0%	0,00	0%	133	K	
53	13	649	Dalam Kota Pagal 15	Cibal	0,295	3,0	0,00	0,30	0,00	0,00	0,00	0,00	0,00%	0,20	67,80%	0,00	0%	0,10	32%	600	K	
53	13	65	Sp. Rakas - Lempo	Cibal	6,45	3,0	0,00	6,45	0,00	0,00	0,00	0,85	13,18%	1,00	15,50%	0,00	0%	4,60	71%	557	K	
53	13	650	Dalam Kota Pagal 16	Cibal	0,447	3,0	0,00	0,45	0,00	0,00	0,00	0,00	0,00%	0,20	44,74%	0,00	0%	0,25	55%	900	K	
53	13	651	Dalam Kota Pagal 17	Cibal	1,48	3,0	0,00	1,48	0,00	0,00	0,00	0,00	0,00%	0,20	13,51%	0,00	0%	1,28	86%	247	NK	
53	13	652	Dalam Kota Pagal 18	Cibal	1,02	3,0	1,02	0,00	0,00	0,00	0,00	0,00	0,00%	0,80	78,43%	0,00	0%	0,22	22%	250	NK	
53	13	653	Dalam Kota Pagal 19	Cibal	0,251	3,0	0,25	0,00	0,00	0,00	0,00	0,00	0,00%	0,05	20,32%	0,00	0%	0,20	80%	900	NK	
53	13	654	Dalam Kota Cibal Barat 1	Cibal Barat	1,96	3,0	0,00	1,92	0,00	0,04	0,00	0,00	0,00%	0,60	30,61%	0,00	0%	1,36	69%	136	K	
53	13	66	Wudi - Lujang - Barang	Cibal	4,9	3,0	0,00	4,90	0,00	0,00	0,00	0,00	0,00%	0,20	4,08%	0,00	0%	4,70	96%	356	K	
53	13	67	Bea Mese - Lando	Cibal	2,23	3,0	0,00	2,23	0,00	0,00	0,00	0,40	17,94%	1,20	53,81%	0,00	0%	0,63	28%	600	K	
53	13	68	Sp. Lujang - Kuwu. Ds. Nenu	Cibal	2,3	3,0	0,20	1,30	0,00	0,80	0,00	0,30	13,04%	0,60	26,09%	0,00	0%	1,40	61%	350	NK	
53	13	69	Kp. Teber - Kp. Rii	Cibal	0,79																	

NO RUAS	NAMA RUAS JALAN	KECAMATAN YANG DILALUI	PANJANG RUAS (Km)	LEBAR RUAS (M)	JENIS PERKERASAN (KM)					PANJANG TIAP KONDISI						LHR	AKSES KE NPK					
					HOTMIX	Lapen / Makadam	Perkerasan Beton	Telford/ Kerikil	Tanah/ Belum Tembus	BAIK		SEDANG		RUSAK RINGAN				RUSAK BERAT				
										KM	%	KM	%	KM	%			KM	%			
53	13	85	Sd. Lenda - Malip - Copu 1	Cibal Barat	6,06	3,0	0,00	5,86	0,20	0,00	0,00	2,20	36,30%	0,60	9,90%	0,00	0%	3,26	54%	400	K	
53	13	86	Combang Cibal - Mungong - Boa Waek 2	Cibal Barat	2,09	3,0	0,00	2,09	0,00	0,00	0,40	19,14%	1,09	60,66%	0,00	0%	0,00	0%	0,00	0%	360	K
53	13	87	Kris - Nanga - Wae Hem	Cibal Barat	2,87	3,0	0,00	2,80	0,00	0,07	0,00	0,00%	0,40	13,94%	0,00	0%	2,47	86%	660	K		
53	13	88	Leba - Rono - Mungo - Wae Rem	Cibal Barat	1,66	3,0	0,00	1,46	0,00	0,20	0,60	48,19%	0,00	0,00%	0,00	0%	0,66	52%	750	K		
53	13	89	Olo Nggrong - Laling	Cibal Barat	13,3	3,0	13,30	0,00	0,00	0,00	0,00	0,00	0,00	0,00	0,00	0%	0,00	0%	1357	JK		
53	13	9	Sd. Combang Ndan - So. Tengku Lese	Rahong Utara	2,4	3,0	0,00	2,20	0,00	0,00	0,20	0,40	16,67%	0,60	33,33%	0,00	0%	1,20	50%	600	K	
53	13	90	Wae Renda - Kemt	Cibal Barat	1,41	3,0	0,00	1,41	0,00	0,00	0,00	0,00%	0,40	28,37%	0,40	28%	0,61	43%	1200	K		
53	13	91	Sd. Nangpa	Cibal Barat	1,6	3,0	0,00	1,60	0,00	0,00	0,00	0,00%	0,00	0,00%	0,00	0%	0,00	0%	780	K		
53	13	92	Boo Kina - Pau - Wae Racang	Rahong Utara	8,28	3,0	8,28	0,00	0,00	0,00	0,00	0,00	0,00%	0,00	0,00%	0,00	0%	2,00	100%	840	K	
53	13	93	So. Teras - Golopau	Rahong Utara	2	3,0	0,00	0,00	0,00	0,07	1,86	0,00	0,00%	0,00	0,00%	0,00	0%	1,68	20%	480	K	
53	13	94	Muwur - Bapa - Wae Racang	Rahong Utara	3,8	3,0	0,00	3,80	0,00	0,00	0,00	0,00	0,00%	2,00	52,63%	1,00	26%	0,80	21%	80	K	
53	13	95	Sd. Lal - Haca - TRK Tongke	Rahong Utara	0,91	3,0	0,00	0,91	0,00	0,00	0,00	0,20	21,98%	0,20	21,98%	0,40	44%	0,11	12%	350	K	
53	13	96	Sd. Purek - Laja - So. Rentung	Rutung	3,63	3,0	0,00	1,80	0,00	1,83	0,00	0,60	16,53%	1,00	27,55%	0,00	0%	2,03	56%	382	K	
53	13	97	Buar - Dimpong - Gang	Rahong Utara	5,36	3,0	0,00	5,36	0,00	0,00	0,00	0,60	14,93%	0,80	14,93%	0,00	0%	3,76	70%	1440	K	
53	13	98	Boo Kina - Lenteng - Ndeses	Rahong Utara	2,61	3,0	2,61	0,00	0,00	0,00	1,80	68,97%	0,61	23,37%	0,00	0%	0,20	8%	629	K		
53	13	99	Sd. Murggs - Bobong	Rahong Utara	2,21	3,0	0,00	2,21	0,00	0,00	0,21	9,50%	1,00	45,25%	0,20	9%	0,20	9%	700	K		
			<b>TOTAL</b>		<b>1414,12</b>		<b>388,12</b>	<b>825,34</b>	<b>5,54</b>	<b>137,19</b>	<b>57,92</b>	<b>516,63</b>	<b>265,79</b>	<b>76,70</b>	<b>552,99</b>							

KEMANTAPAN JALAN TA 2024		
Baik	Mantap	66,47
Sedang	Tidak	44,53
Rusak Berat	Mantap	



PARAF

Sekretaris Dinas PUPR Kesrah, Perencanaan dan Keuangan Dinas PUPR	
--	--

Surabaya, 20 Januari 2025  
 Kepala Dinas Pekerjaan Umum dan Penataan Ruang Kabupaten Manggarai  
**LAMBERTUS PAPUT, S. Sea**  
 P. Chana Utara, Muda, IV/c  
 NIP. 196509111986031006



**PEMERINTAH KABUPATEN MANGGARAI**  
**DINAS PEKERJAAN UMUM DAN PENATAAN RUANG**

Jln. Adisucipto Nomor 01 - Ruteng

**Persentase Drainase Perkotaan yang dibangun Tahun 2024**

<b>Nama Paket 2024</b>	<b>Lokasi</b>	<b>Pekerjaan</b>	<b>Panjang Penanganan</b>	<b>Satuan</b>	<b>Fisik</b>
Pembangunan Drainase dalam Kota Iteng, Kec. Satarmese	SATAR MESE	Drainase	<b>142,86</b>	meter	100
Pembangunan Drainase di Depan Apotik Family Farma, Desa Lentang, Kec. Lelak	LELAK	Drainase	<b>100,00</b>	meter	100
Pembangunan Drainase Dusun Wohe, Desa Bangka Jong, Kec. Wae Rii	WAE RII	Drainase	<b>142,86</b>	meter	100
Pembangunan Drainase Golo Rendo - Kakor, Kec. Ruteng	RUTENG	Drainase	<b>285,71</b>	meter	100
Pembangunan Drainase jalan Sondeng - Liangbua, Kec. Langke Rembong	LANGKE REMBONG	Drainase	<b>285,71</b>	meter	100
Pembangunan Drainase Jbt. Wae Lelang - Kampung Lamba, Desa ketang, Kec. Lelak	LELAK	Drainase	<b>142,86</b>	meter	100
Pembangunan Drainase menuju jbt. Wae Tesem, Desa Pong Umpu, Kec. Lelak	LELAK	Drainase	<b>71,43</b>	meter	100
Pembangunan Drainase Perkotaan dalam Wilayah Kecamatan Cibal (Lokasi Tersebar)	CIBAL	Drainase	<b>74,80</b>	meter	100
Pembangunan Drainase Perkotaan dalam Wilayah Kecamatan Langke Rembong (Lokasi Tersebar)	LANGKE REMBONG	Drainase	<b>280,73</b>	meter	100
Pembangunan Drainase Perkotaan dalam Wilayah Kecamatan Reok (Lokasi Tersebar)	REOK	Drainase	<b>90,00</b>	meter	100
Pembangunan Drainase Perkotaan dalam Wilayah Kecamatan Ruteng (Lokasi Tersebar)	RUTENG	Drainase	<b>94,71</b>	meter	100
Pembangunan Drainase Perkotaan dalam Wilayah Kecamatan Satarmese (Lokasi Tersebar)	SATAR MESE	Drainase	<b>90,00</b>	meter	100
Pembangunan Drainase Perkotaan dalam Wilayah Kecamatan Wae Rii (Lokasi Tersebar)	WAE RII	Drainase	<b>110,00</b>	meter	100
Pembangunan Drainase Perkotaan di Desa Sambu, Kec.Reok Barat	REOK BARAT	Drainase	<b>50,00</b>	meter	100
Pembangunan Drainase Perkotaan di Desa Urang Kecamatan Lelak	LELAK	Drainase	<b>50,00</b>	meter	100
Pembangunan Drainase Perkotaan di Dusun Ntala dan Dusun Nanu Desa Buar, Kec. Rahong Utara	RAHONG UTARA	Drainase	<b>24,29</b>	meter	100
Pembangunan Drainase Perkotaan di Dusun Rotok dan Dusun Mukute'e, Desa Hilihintir, Kec. Satar Mese Barat	SATAR MESE BARAT	Drainase	<b>50,00</b>	meter	100
Pembangunan Drainase RT 01 RW 01 Dusun Lamba, Desa Golo Cador, Kec. Wae Rii	WAE RII	Drainase	<b>142,86</b>	meter	100
Pembangunan Drainase RT 12 RW 03, Kel. Karot, Kec. Langke Rembong	LANGKE REMBONG	Drainase	<b>142,86</b>	meter	100
Pembangunan Drainase RT 12 rw 07 Langgo, Kel. Carep, Kec. Langke Rembong	LANGKE REMBONG	Drainase	<b>214,29</b>	meter	100
Pembangunan Drainase RT 14 - Pong Ara, Kel. Pitak, Kec. Langke Rembong	LANGKE REMBONG	Drainase	<b>214,29</b>	meter	100
Pembangunan Drainase RT 25, Kel. Watu, Kec. Langke Rembong	LANGKE REMBONG	Drainase	<b>71,43</b>	meter	100
Pembangunan Drainase RT 38 RW 04, Kel. Karot, Kec. Langke Rembong	LANGKE REMBONG	Drainase	<b>214,29</b>	meter	100

Nama Paket 2024	Lokasi	Pekerjaan	Panjang Penanganan	Satuan	Fisik
Pembangunan Drainase SDI Dantar Jalan Pela - Ramut, Desa Nao, Kec. Satarmese Utara	SATAR MESE UTARA	Drainase	285,71	meter	100
Pembangunan Drainase Wae Mese Jalan Jaong - Wotol, Desa Jaong, Kec. Satarmese	SATAR MESE	Drainase	285,71	meter	100
Rehabilitasi Drainase Perkotaan Jl. Juria (Belakang Kp. Kumba - Pustu Kumba), Kel. Satar Tacik	LANGKE REMBONG	Drainase	285,71	meter	100
Rehabilitasi Drainase Perkotaan Jl. Renya Rosari (Salon Evi - Kopkardios), Kel. Bangka Nekang	LANGKE REMBONG	Drainase	285,71	meter	100
Rehabilitasi Drainase Perkotaan Jl. Ulumbu (SMK Sadarwisata - Sp. Persada), Kel. Bangka Nekang	LANGKE REMBONG	Drainase	285,71	meter	100
Rehabilitasi Saluran Drainase Perkotaan dalam Wilayah Kecamatan Langke Rembong (Lokasi Tersebar)	LANGKE REMBONG	Drainase	214,29	meter	100
Rehabilitasi Saluran Drainase Perkotaan dalam Wilayah Kecamatan Lelak (Lokasi Tersebar)	LELAK	Drainase	60,00	meter	100
Rehabilitasi Saluran Drainase Perkotaan dalam Wilayah Kecamatan Rahong Utara (Lokasi Tersebar)	RAHONG UTARA	Drainase	120,00	meter	100
Rehabilitasi Saluran Drainase Perkotaan dalam Wilayah Kecamatan Reok Barat (Lokasi Tersebar)	REOK BARAT	Drainase	80,00	meter	100
Rehabilitasi Saluran Drainase Perkotaan dalam Wilayah Kecamatan Reok (Lokasi Tersebar)	REOK	Drainase	120,00	meter	100
Rehabilitasi Saluran Drainase Perkotaan dalam Wilayah Kecamatan Satarmese (Lokasi Tersebar)	SATAR MESE	Drainase	80,00	meter	100
<b>Total Panjang</b>			<b>5.188,81</b>	<b>meter</b>	

**Panjang Jalan Kabupaten (Data Survey 2024)**

**1414,116 Km**

**Prosentase Tahun 2023**

**72,45 %**

**Prosentase Tahun 2024**

**72,82 %**

Ruteng, 09 Januari 2025

Kepala Dinas Pekerjaan Umum dan Penataan Ruang  
Kabupaten Manggarai



**Ambertus Paput, S.Sos**  
Pembina Utama Muda  
19660917 198603 1 006

PARAF

Sekretaris Dinas PUPR	
Kasubag. Perencanaan dan Keuangan Dinas PUPR	



**PEMERINTAH KABUPATEN MANGGARAI**  
**DINAS PEKERJAAN UMUM DAN PENATAAN RUANG**  
 Jln. Adisucipto Nomor 01 - Ruteng

**Data Persentase Luas Daerah Terlayani Irigasi Primer s/d Tahun 2024**

NO	IRIGASI	RUMUS	TAHUN								
			2016	2017	2018	2019	2020	2021	2022	2023	2024
1	Persentase Irigasi Kabupaten Dalam Kondisi Baik	$(\text{Luas Irigasi Kab. Kondisi baik} / \text{Luas Irigasi Kab}) \times 100\%$	57,74	59,40	59,67	68,76	68,79	71,64	72,26	86,86	87,94
2	Rasio Jaringan Irigasi	$(\text{Panjang saluran irigasi lahan} / \text{Luas Lahan Budidaya Pertanian}) \times 100\%$	20,10	21,95	22,18	21,81	21,81	18,99	16,87	16,87	16,87
		bertambahnya cakupan pelayanan irigasi pertanian rakyat yang terlayani oleh air irigasi	60,67	61,19	66,39	76,37	77,43	80,28	90,36	90,36	90,36
3	Jenis Prasarana Irigasi / Pengairan										
	a. Non Teknis ( m )		183.087,00	188.876,00	183.712,00	182.922,00	179.984,00	177.258,00	174.736,80	170.003,39	161.520,15
	b. Teknis ( m )		90.809,00	109.923,00	117.562,00	118.352,00	121.290,00	125.111,00	127.632,20	132.365,61	140.848,85
	Primer		88.679,00	99.779,00	99.876,00	96.548,00	98.758,00	100.779,00	100.779,00	100.779,00	101.175,40
	Sekunder		1.083,00	15.672,00	16.601,00	20.601,00	21.321,00	22.921,00	25.442,20	30.175,61	38.118,58
	Tersier		847,00	910,00	1.085,00	1.203,00	1.211,00	1.411,00	1.411,00	1.411,00	1.554,87
	a. Panjang jaringan M		273.895,00	299.144,00	302.369,00	302.369,00	302.369,00	302.369,00	302.369,00	302.369,00	302.369,00
	b. Panjang yang tertangani (m)		103.530,00	100.090,00	108.883,00	110.872,00	114.027,00	3.821,00	2.521,20	7.251,61	8.483,24
	c. Luas Irigasi (Ha)		22.234,00	22.234,00	22.234,00	19.833,00	19.833,00	19.833,00	19.833,00	19.833,00	19.833,00
	d. Luas Irigasi dalam Kondisi Baik (Ha)		12.838,00	13.208,00	13.268,00	13.368,00	13.443,00	14.209,00	14.330,99	17.226,94	17.441,01
	d. Luas Irigasi yang tertangani (Ha)		13.490,00	370,00	60,00	100,00	75,00	766,00	121,99	2.895,95	214,06

**1 Kondisi Daerah irigasi**

	Tahun								
	2016	2017	2018	2019	2020	2021	2022	2023	2024
Baik	12.838	13.208	13.268	13.638	13.643	14.209	14.330,99	17.226,94	17.441,01
Rusak Ringan	2.823	2.718	2.568	1.218	1.050	1.050	1.050	1.050	1.050
Rusak Sedang	4.658	4.578	4.658	4.056	4.608	4.574	4.452	1.556	1.342
Rusak Berat	1.915	1.730	1.740	921	532	-	-	-	-
Total	22.234	22.234	22.234	19.833	19.833	19.833	19.833	19.833	19.833
tidak baik	9.396	9.026	8.966	6.195	6.190	5.624	5.502	2.606	2.392

Ruteng, 09 Januari 2025

Mengetahui,

Kepala Dinas Pekerjaan Umum dan Penataan Ruang  
Kab. Manggarai



**Leubertus Saput, S.Sos**

Pembina Utama Muda  
19660117 198603 1 006

PARAF

Sekretaris Dinas PUPR	
Kasubag. Perencanaan dan Keuangan Dinas PUPR	



# PEMERINTAH KABUPATEN MANGGARAI

## DINAS PEKERJAAN UMUM DAN PENATAAN RUANG

Jln. Adisucipto Nomor 01 - Ruteng

### DATA AKSES SARANA SANITASI KAB. MANGGARAI TAHUN 2024 per 30 Desember 2024

#### 1. KECAMATAN WAE RII

NO	NAMADESA_KEL	Jumlah Jiwa	Jumlah KK	Jiwa Akses sanitasi	KK Akses sanitasi	% Jiwa	% KK
1	SATAR NGKELING	2187	663	2.030	594	92,81	89,59
2	LALONG	1945	570	1.935	546	99,49	95,79
3	POCO	1.153	350	1.093	320	94,83	91,43
4	WAE MULU	2489	745	2.081	609	83,60	81,74
5	NDEHES	2293	680	2.081	609	90,75	89,56
6	GOLO CADOR	2.545	752	2.204	645	86,60	85,77
7	LONGKO	1.337	376	1.083	317	81,01	84,31
8	RANGGI	1604	469	1.486	435	92,67	92,75
9	COMPANG NDEHES	1.909	586	1.860	571	97,44	97,44
10	BANGKA JONG	1.349	383	1.015	297	75,23	77,55
11	BANGKA KENDA	2620	753	1.995	584	76,16	77,56
12	GOLO MENDO	1149	345	1.059	310	92,19	89,86
13	GOLO WUA	1062	325	940	275	88,48	84,62
14	WAE RII	2539	701	2.415	679	95,12	96,86
15	RANAKA	1918	519	1.500	411	78,21	79,19
16	GOLO WATU	2343	668	2.098	614	89,54	91,92
17	BENTENG POCO	1.139	335	1.088	324	95,52	96,72
		31.581	9.220	<b>27.964</b>	<b>8.140</b>	<b>88,55</b>	<b>88,29</b>

#### 2. KECAMATAN RUTENG

NO	NAMADESA_KEL	Jumlah Jiwa	Jumlah KK	Jiwa Akses sanitasi	KK Akses sanitasi	% Jiwa	% KK
18	CUMBI	2.290	621	1.797	520	78,47	83,74
19	KAKOR	1.759	523	1.600	477	90,96	91,20
20	PONG MURUNG	3.325	963	2.616	757	78,68	78,61
21	WAE BELANG	3.722	1.088	3.649	1.056	98,05	97,06
22	BULAN	3.469	1.079	3.286	1.022	94,72	94,72
23	PONG LAO	2.110	587	2.000	566	94,79	96,42
24	BEO RAHONG	2.749	790	2.599	752	94,53	95,19
25	GOLO WOROK	1.913	535	1.621	469	84,72	87,66
26	MELER	2.943	820	2.290	645	77,81	78,66
27	BENTENG KUWU	2.991	825	2.450	709	81,92	85,94
28	BELANG TURI	2.068	602	1.894	548	91,58	91,03
29	PONG LEKO	1.976	572	1.856	537	93,91	93,88
30	RAI	2.397	663	2.000	549	83,44	82,81
31	POCO LIKANG	2.430	660	1.700	476	69,96	72,12
32	BANGKA LAO	2.450	722	2.288	662	93,38	91,69
33	COMPANG DALO	2.286	631	1.728	500	75,59	79,24
34	BEA KAKOR	1.804	538	1.692	476	93,79	88,48
35	COMPANG NAMUT	1.746	562	1.600	521	91,64	92,70
36	PONG LALE	911	289	870	271	95,50	93,77
		45.339	13.070	<b>39.535</b>	<b>11.513</b>	<b>87,20</b>	<b>88,09</b>

**3. KECAMATAN SATARMESE**

NO	NAMADESA_KEL	Jumlah Jiwa	Jumlah KK	Jiwa Akses sanitasi	KK Akses sanitasi	% Jiwa	% KK
37	JAONG	1.071	315	730	214	68,16	67,94
38	PONGKOR	1.931	579	1660	508	85,97	87,74
39	WAE AJANG	2.060	553	1482	414	71,94	74,86
40	PAPANG	2.469	714	2116	591	85,69	82,77
41	WEWO	2.549	688	2048	572	80,33	83,14
42	LUNGAR	1.547	400	1260	333	81,45	83,25
43	MOCOK	1.712	480	1414	395	82,59	82,29
44	KOAK	1.955	479	1461	408	74,71	85,18
45	LANGGO	1.643	449	1346	376	81,92	83,74
46	LEGU	2.379	660	2278	620	95,75	93,94
47	PAKA	1.903	530	1725	482	90,67	90,94
48	TAL	2.141	574	1760	479	82,20	83,45
49	GOLO LAMBO	898	253	684	191	76,14	75,49
50	NGKAER	1.000	288	920	265	92,01	92,01
51	UMUNG	1.858	521	1604	448	86,31	85,99
52	TADO	1.066	301	619	173	58,10	57,48
53	GARA	1.208	347	1208	346	100,00	99,71
54	GOLO MUNTAS	1.435	384	1289	360	89,81	93,75
55	PONGGEOK	1.497	417	1418	396	94,69	94,96
56	ITENG	1.235	353	1214	339	98,26	96,03
57	SATAR LOUNG	1.187	329	1095	306	92,28	93,01
58	LOLANG	1.900	548	1554	434	81,77	79,20
59	ULU BELANG	1.279	390	1184	361	92,56	92,56
		37.923	10.552	<b>32.067</b>	<b>9.011</b>	<b>84,56</b>	<b>85,40</b>

**4. KECAMATAN CIBAL**

NO	NAMADESA_KEL	Jumlah Jiwa	Jumlah KK	Jiwa Akses sanitasi	KK Akses sanitasi	% Jiwa	% KK
60	NENU	2.417	717	2.267	684	93,78	95,40
61	RADO	1.622	472	1.349	407	83,16	86,23
62	WUDI	1.828	512	1.612	463	88,18	90,43
63	WELU	2.228	628	1.740	525	78,09	83,60
64	GOLO	1.590	472	782	236	49,19	50,00
65	BARANG	1.400	422	1.302	393	93,03	93,13
66	PERAK	1.436	453	868	262	60,46	57,84
67	BEA MESE	1.346	409	931	281	69,19	68,70
68	LANGKAS	1.385	430	765	211	55,23	49,07
69	LADUR	1.912	605	782	236	40,91	39,01
70	KENTOL	1.143	353	1.143	353	100,00	100,00
71	RIUNG	2.233	662	2.111	637	94,54	96,22
72	PINGGANG	1.633	470	862	260	52,76	55,32
73	LANDO	932	326	615	216	65,99	66,26
74	GAPONG	1.287	392	1.287	392	100,00	100,00
75	PAGAL	2.366	695	2.174	656	91,88	94,39
76	GOLO NCUANG	1.345	396	1.345	396	100,00	100,00
		28.103	8.414	<b>21.935</b>	<b>6.608</b>	<b>78,05</b>	<b>78,54</b>

5. KECAMATAN REOK

NO	NAMADESA_KEL	Jumlah Jiwa	Jumlah KK	Jiwa Akses sanitasi	KK Akses sanitasi	% Jiwa	% KK
77	ROBEK	2161	628	1.597	471	73,91	75,00
78	RUIS	2.123	597	1.923	567	90,56	94,97
79	BAJAK	1498	435	865	255	57,72	58,62
80	WATU BAUR	705	205	654	193	92,83	94,15
81	SALAMA	2.094	611	1.553	458	74,17	74,96
82	WATU TANGO	1.176	328	1.202	280	102,21	85,37
83	REO	2.479	803	2.451	794	98,88	98,88
84	MATA AIR	2.562	796	2.504	778	97,74	97,74
85	BARU	1.859	569	1.780	525	95,76	92,27
86	WANGKUNG	3.639	1.036	2.513	741	69,05	71,53
		20.296	6.008	17.042	5.062	83,97	84,25

6. KECAMATAN SATARMESE BARAT

NO	NAMADESA_KEL	Jumlah Jiwa	Jumlah KK	Jiwa Akses sanitasi	KK Akses sanitasi	% Jiwa	% KK
87	HILIHINTIR	3.279	937	3.188	915	97,22	97,65
88	BEA KONDO	1904	521	1.324	380	69,54	72,94
89	GOLO ROPONG	1.295	398	1.170	362	90,35	90,95
90	TERONG	2.007	602	1.899	545	94,61	90,53
91	CEKA LUJU	988	290	735	211	74,41	72,76
92	SATAR LUJU	1.751	495	1.362	391	77,80	78,99
93	SATAR LENDA	2.374	665	2.212	635	93,19	95,49
94	SATAR RUWUK	1.469	420	1.234	349	84,00	83,10
95	NUCA MOLAS	1.403	393	1.084	311	77,23	79,13
96	BORIK	1.039	314	850	262	81,81	83,44
97	CAMBIR LECA	2.593	730	2.593	730	100,00	100,00
148	WONGKA	932	253	932	250	100,00	98,81
		21.034	6.018	18.583	5.341	88,35	88,75

7. KECAMATAN RAHONG UTARA

NO	NAMADESA_KEL	Jumlah Jiwa	Jumlah KK	Jiwa Akses sanitasi	KK Akses sanitasi	% Jiwa	% KK
99	BUAR	2.592	759	1.224	361	47,22	47,56
100	BENTENG TUBI	1.647	507	492	145	29,85	28,60
101	COMPANG DARI	1.497	448	1.244	367	83,11	81,92
102	DIMPONG	1.408	455	1.265	373	89,81	81,98
103	BANGKA AJANG	2.252	642	1.875	537	83,26	83,64
104	LIANG BUA	2.570	756	1.678	495	65,30	65,48
105	TENGKU LESE	2.305	678	1.858	548	80,60	80,83
106	GOLO LANGKOK	2.746	796	2.329	687	84,82	86,31
107	PONG LENGOR	2.540	736	1.373	405	54,06	55,03
108	MANONG	1.596	482	1.217	359	76,26	74,48
109	BANGKA RUANG	1.666	474	1.119	330	67,15	69,62
110	WAE MANTANG	1.740	482	1.160	325	66,67	67,43
		24.559	7.215	16.833	4.932	68,54	68,36

**8. KECAMATAN LELAK**

NO	NAMADESA_KEL	Jumlah Jiwa	Jumlah KK	Jiwa Akses sanitasi	KK Akses sanitasi	% Jiwa	% KK
111	BANGKA LELAK	2.297	672	1.506	437	65,54	65,03
112	GELONG	1.295	377	665	193	51,34	51,19
113	URANG	1.536	447	572	166	37,23	37,14
114	KETANG	1.530	460	744	216	48,64	46,96
115	PONG UMPU	1.122	336	665	193	59,26	57,44
116	BANGKA DESE	729	215	386	112	52,93	52,09
117	NATI	863	243	837	234	96,99	96,30
118	NDIWAR	1.048	309	924	251	88,17	81,23
119	BANGKA TONGGUR	910	267	513	149	56,41	55,81
120	LENTANG	1.931	508	775	207	40,13	40,75
		13.261	3.834	<b>7.587</b>	<b>2.158</b>	<b>57,21</b>	<b>56,29</b>

**9. KECAMATAN REOK BARAT**

NO	NAMADESA_KEL	Jumlah Jiwa	Jumlah KK	Jiwa Akses sanitasi	KK Akses sanitasi	% Jiwa	% KK
121	RURA	1676	470	561	313	33,47	66,60
122	KAJONG	2536	718	921	514	36,32	71,59
123	TOE	1108	307	1.004	261	90,61	85,02
124	LOCE	2339	657	806	450	34,48	68,49
125	SAMBI	2049	582	414	231	20,20	39,69
126	LANTE	1265	380	600	335	47,46	88,16
127	NGGALAK	1785	487	1.759	466	98,54	95,69
128	PARA LANDO	100	304	457	255	456,96	83,88
129	LEMARANG	893	251	400	223	44,75	88,84
130	TORONG KOE	1123	315	321	179	28,56	56,83
		14874	4471	<b>7.243</b>	<b>3.227</b>	<b>48,70</b>	<b>72,18</b>

**10. KECAMATAN CIBAL BARAT**

NO	NAMADESA_KEL	Jumlah Jiwa	Jumlah KK	Jiwa Akses sanitasi	KK Akses sanitasi	% Jiwa	% KK
131	TIMBU	1768	565	1.768	565	100,00	100,00
132	GOLO WOI	1298	365	1.225	347	94,38	95,07
133	BANGKA ARA	706	226	706	226	100,00	100,00
134	WAE RENCA	2137	631	2.001	596	93,64	94,45
135	WAE CODI	2058	571	1.980	548	96,21	95,97
136	LATUNG	1519	418	1.430	400	94,14	95,69
137	COMPANG CIBAL	1429	462	1.349	436	94,37	94,37
138	LENDI	1802	521	1.662	495	92,23	95,01
139	BERE	2572	750	2.473	721	96,13	96,13
140	GOLO LANAK	1335	408	1.335	408	100,00	100,00
		16624	4917	<b>15.928</b>	<b>4.742</b>	<b>95,81</b>	<b>96,44</b>

11. KECAMATAN LANGKE REMBONG

NO	NAMADESA_KEL	Jumlah Jiwa	Jumlah KK	Jiwa Akses sanitasi	KK Akses sanitasi	% Jiwa	% KK
141	BANGKA NEKANG	2.432	1.096	2.414	1.088	99,27	99,27
142	MBAUMUKU	3.055	1.398	2.987	1.367	97,78	97,78
143	PITAK	4.787	1.354	4.366	1.287	91,21	95,05
144	KAROT	4.581	1.403	4.320	1.293	94,30	92,16
145	WATU	5.345	522	5.345	522	100,00	100,00
146	POCO MAL	1.757	2.508	1.680	2.365	95,62	94,30
147	COMPANG CAREP	1.004	1.045	895	972	89,14	93,01
148	LACI CAREP	970	194	950	190	97,94	97,94
149	TADONG	1.697	951	1.650	930	97,23	97,79
150	SATAR TACIK	5.006	1.161	4.378	1.020	87,46	87,86
151	CAREP	3.036	921	2.775	818	91,40	88,82
152	TENDA	3.501	803	3.292	755	94,02	94,02
153	ROWANG	1.033	1.357	976	1.271	94,48	93,66
154	WASO	3.727	461	3.456	424	92,73	91,97
155	COMPANG TUKE	2.374	252	2.175	229	91,62	90,87
156	LAWIR	1.650	254	1.592	245	96,46	96,46
157	BANGKA LEDA	2.882	448	2.700	404	93,68	90,18
158	PAU	8.210	292	7.490	260	91,23	89,04
159	WALI	4.918	763	4.200	654	85,40	85,71
160	GOLO DUKAL	3.729	645	3.580	614	96,00	95,19
		65.694	17.828	61.221	16.708	93,19	93,72

12. KECAMATAN SATARMESE UTARA

NO	NAMADESA_KEL	Jumlah Jiwa	Jumlah KK	Jiwa Akses sanitasi	KK Akses sanitasi	% Jiwa	% KK
161	RENDA	1.626	473	1.093	317	67,23	67,02
162	TODO	1.419	402	845	245	59,54	60,95
163	GULUNG	1.830	528	1.310	380	71,61	71,97
164	POPO	1.518	460	1.035	300	68,15	65,22
165	LIA	1.514	456	1.110	315	73,32	69,08
166	KOLE	1.618	470	1.466	425	90,58	90,43
167	LING	1.257	385	731	212	58,16	55,06
168	NAO	1.840	523	1.393	404	75,72	77,25
169	CIRENG	1.623	458	1.207	350	74,37	76,42
170	RUANG	1.281	351	817	237	63,80	67,52
171	MATA WAE	1.365	390	666	193	48,76	49,49
		16.891	4.896	11.673	3.378	69,11	69,00

JUMLAH TOTAL = 336.179 97.838 277.610 81.988 82,58 83,80

TOTAL PROSENTASE AKSES SANITASI KAB. MANGGARAI TA 2024 PER 30 DESEMBER 2024	JIWA (%)	=	82,58	rumah tangga manggarai	
	KK (%)	=	83,80		rumah tangga terlayani
	RT Terlayani (%)	=	83,80		

Ruteng, 09 Januari 2025  
 Mengetahui,  
 Kepala Dinas Pekerjaan Umum dan Penataan Ruang  
 Kabupaten Manggarai,  
  
**LAMBERTUS PAPUT, S.Sos**  
 Pembina Utama Muda  
 NIP. 19660917 198603 1 006

PARAF  
 Sekretaris Dinas PUPR  
 Kasubag. Perencanaan dan Keuangan Dinas PUPR



# PEMERINTAH KABUPATEN MANGGARAI

## DINAS PEKERJAAN UMUM DAN PENATAAN RUANG

Jln. Adisucipto Nomor 01 - Ruteng Telp (0385) 21398

### DATA AKSES SARANA AIR MINUM BERSIH KAB. MANGGARAI TAHUN 2024 per 30 Desember 2024

#### 1. KECAMATAN WAE RII

NO	NAMA DESA KEL	JML PDDK Pendataan Lapangan	JML KK Pendataan Lapangan	Jiwa Akses AMB	KK Akses AMB	% Jiwa	% KK
1	SATAR NGKELING	2187	663	2.187	663	100	100
2	LALONG	1945	570	1.945	570	100	100
3	POCO	1.153	350	1.153	350	100	100
4	WAE MULU	2489	745	1.770	532	71,11	71,41
5	NDEHES	2293	680	2293	680	100	100
6	GOLO CADOR	2.545	752	2.545	752	100	100
7	LONGKO	1.337	376	1.337	376	100	100
8	RANGGI	1604	469	1.604	469	100	100
9	COMPANG NDEHES	1.909	586	1.909	586	100	100
10	BANGKA JONG	1.349	383	1.126	324	83,47	84,60
11	BANGKA KENDA	2620	753	2.620	753	100	100
12	GOLO MENDO	1149	345	1149	345	100	100
13	GOLO WUA	1062	325	475	180	44,73	55,38
14	WAE RII	2539	701	2539	701	100	100
15	RANAKA	1918	519	1.650	448	86,03	86,32
16	GOLO WATU	2343	668	2084	418	88,95	62,57
17	BENTENG POCO	1.139	335	660	308	57,95	91,94
		31.581	9.220	29.046	8.455	91,97	91,70

#### KECAMATAN LANGKE REMBONG

No	NAMA DESA KEL	JML PDDK Pendataan Lapangan	JML KK Pendataan Lapangan	Jiwa Akses AMB	KK Akses AMB	% Jiwa	% KK
18	GOLO DUKAL	2.432	1.096	2.432	1.096	100	100
19	WALI	3.055	1.398	3.055	1.398	100	100
20	KAROT	4.787	1.354	4.787	1.354	100	100
21	PITAK	4.581	1.403	4.581	1.403	100	100
22	LAWIR	5.345	522	5.345	522	100	100
23	PAU	1.757	2.508	1.757	2.508	100	100
24	WASO	1.004	1.045	1.004	1.045	100	100
25	WATU	970	194	970	194	100	100
26	MBAUMUKU	1.697	951	1.697	951	100	100
27	TENDA	5.006	1.161	5.006	1.161	100	100
28	CAREP	3.036	921	3.036	921	100	100
29	BANGKA NEKANG	3.501	803	3.501	803	100	100
30	SATAR TACIK	1.033	1.357	1.033	1.357	100	100
31	POCO MAL	3.727	461	3.727	461	100	100
32	COMPANG CAREP	2.374	252	2.374	252	100	100
33	LACI CAREP	1.650	254	1.650	254	100	100
34	TADONG	2.882	448	2.882	448	100	100
35	ROWANG	8.210	292	8.210	292	100	100
36	BANGKA LEDA	4.918	763	4.918	763	100	100
37	COMPANG TUKE	3.729	645	3.729	645	100	100
		65.694	17.828	65.694	17.828	100	100

**2. KECAMATAN RUTENG**

NO	NAMADESA_KEL	JML PDDK Pendataan Lapangan	JML_KK Pendataan Lapangan	Jiwa Akses AMB	KK Akses AMB	% Jiwa	% KK
38	CUMBI	2.290	621	2.290	621	100	100
39	KAKOR	1.759	523	1.759	523	100	100
40	PONG MURUNG	3.325	963	3.325	963	100	100
41	WAE BELANG	3.722	1.088	3.722	1.088	100	100
42	BULAN	3.469	1.079	2715	820	78,26	76,00
43	PONG LAO	2.110	587	1000	265	47,39	45,14
44	BEO RAHONG	2.749	790	2.749	790	100	100
45	GOLO WOROK	1.913	535	1.913	535	100	100
46	MELER	2.943	820	2663	770	90,49	93,90
47	BENTENG KUWU	2.991	825	2.991	825	100	100
48	BELANG TURI	2.068	602	2.068	602	100	100
49	PONG LEKO	1.976	572	1.413	420	71,51	73,43
50	RAI	2.397	663	898	230	37,46	34,69
51	POCO LIKANG	2.430	660	2.219	640	91,32	96,97
52	BANGKA LAO	2.450	722	1798	450	73,39	62,33
53	COMPANG DALO	2.286	631	1905	537	83,33	85,10
54	BEA KAKOR	1.804	538	1.804	538	100	100
55	COMPANG NAMUT	1.746	562	1.140	330	65,29	58,72
56	PONG LALE	911	289	911	289	100	100
		45.339	13.070	39.283	11.236	86,64	85,97

**3. KECAMATAN SATARMESE**

NO	NAMADESA_KEL	JML PDDK Pendataan Lapangan	JML_KK Pendataan Lapangan	Jiwa Akses AMB	KK Akses AMB	% Jiwa	% KK
57	JAONG	1.071	315	1.071	315	100	100
58	PONGKOR	1.931	579	1.931	579	100	100
59	WAE AJANG	2.060	553	2.060	553	100	100
60	PAPANG	2.469	714	1.959	680	79,34	95,24
61	WEWO	2.549	688	2.041	530	80,07	77,03
62	LUNGAR	1.547	400	1.547	400	100,00	100,00
63	MOCOK	1.712	480	1.027	270	59,99	56,25
64	KOAK	1.955	479	1.850	470	94,63	98,12
65	LANGGO	1.643	449	1.643	449	100	100
66	LEGU	2.379	660	2.233	623	93,86	94,39
67	PAKA	1.903	530	1.903	530	100	100
68	TAL	2.141	574	2.141	574	100	100
69	GOLO LAMBO	898	253	898	253	100	100
70	NGKAER	1.000	288	920	273	92,00	94,79
71	UMUNG	1.858	521	1.858	521	100	100
72	TADO	1.066	301	1.066	301	100	100
73	GARA	1.208	347	1.208	347	100	100
74	GOLO MUNTAS	1.435	384	1.435	384	100	100
75	PONGGEOK	1.497	417	1.497	417	100	100
76	ITENG	1.235	353	1.235	353	100	100
77	SATAR LOUNG	1.187	329	1.187	329	100,00	100,00
78	LOLANG	1.900	548	924	274	48,63	50,00
79	ULU BELANG	1.279	390	476	150	37,22	38,46
		37.923	10.552	34.110	9.575	89,95	90,74

**4. KECAMATAN CIBAL**

NO	NAMADESA_KEL	JML PDDK Pendataan Lapangan	JML_KK Pendataan Lapangan	Jiwa Akses AMB	KK Akses AMB	% Jiwa	% KK
80	NENU	2.417	717	2.417	717	100	100
81	RADO	1.622	472	1.622	472	100	100
82	WUDI	1.828	512	1.134	340	62,04	66,41
83	WELU	2.228	628	1.460	440	65,53	70,06
84	GOLO	1.590	472	1.510	450	94,97	95,34
85	BARANG	1.400	422	1.400	422	100	100
86	PERAK	1.436	453	1.436	453	100	100
87	BEA MESE	1.346	409	1.187	360	88,19	88,02
88	LANGKAS	1.385	430	1.062	334	76,68	77,67
89	LADUR	1.912	605	1.549	445	81,01	73,55
90	KENTOL	1.143	353	1.143	353	100	100
91	RIUNG	2.233	662	2.233	662	100	100
92	PINGGANG	1.633	470	1.633	470	100	100
93	LANDO	932	326	932	326	100	100
94	GAPONG	1.287	392	1.287	392	100	100
95	PAGAL	2.366	695	2.021	591	85,42	85,04
96	GOLO NCUANG	1.345	396	1.137	325	84,54	82,07
		28.103	8.414	25.163	7.552	89,54	89,76

**5. KECAMATAN REOK**

NO	NAMADESA_KEL	JML PDDK Pendataan Lapangan	JML_KK Pendataan Lapangan	Jiwa Akses AMB	KK Akses AMB	% Jiwa	% KK
97	ROBEK	2161	628	1.611	466	74,55	74,20
98	RUIS	2.123	597	2.123	597	100	100
99	BAJAK	1498	435	779	224	52,00	51,49
100	WATU BAUR	705	205	705	205	100	100
101	SALAMA	2.094	611	780	240	37,25	39,28
102	WATU TANGO	1.176	328	1.176	328	100	100
103	REO	2.479	803	2.479	803	100	100
104	MATA AIR	2.562	796	1.698	530	66,28	66,58
105	BARU	1.859	569	1.859	569	100	100
106	WANGKUNG	3.639	1.036	687	205	18,88	19,79
		20.296	6.008	13.897	4.167	68,47	69,36

**7. KECAMATAN SATARMESE BARAT**

NO	NAMADESA_KEL	JML PDDK Pendataan Lapangan	JML_KK Pendataan Lapangan	Jiwa Akses AMB	KK Akses AMB	% Jiwa	% KK
107	HILIHINTIR	3.279	937	3.279	937	100	100
108	BEA KONDO	1904	521	1.631	449	85,66	86,18
109	GOLO ROPONG	1.295	398	1.295	398	100	100
110	TERONG	2.007	602	828	251	41,26	41,69
111	CEKA LUJU	988	290	988	290	100	100
112	SATAR LUJU	1.751	495	742	208	42,38	42,02
113	SATAR LENDA	2.374	665	1.775	490	74,77	73,68
114	SATAR RUWUK	1.469	420	1.068	303	72,70	72,14
115	NUCA MOLAS	1.403	393	1.122	312	79,97	79,39
116	BORIK	1.039	314	595	120	57,27	38,22
117	CAMBIR LECA	2.593	730	1.700	500	65,56	68,49
118	WONGKA	932	253	932	253	100,00	100,00
		21.034	6.018	15.955	4.511	75,85	74,96

**8. KECAMATAN RAHONG UTARA**

NO	NAMA DESA KEL	JML PDDK Pendataan Lapangan	JML_KK Pendataan Lapangan	Jiwa Akses AMB	KK Akses AMB	% Jiwa	% KK
119	BUAR	2.592	759	1.696	474	65,43	62,45
120	BENTENG TUBI	1.647	507	1.647	507	100	100
121	COMPANG DARI	1.497	448	1.497	448	100	100
122	DIMPONG	1.408	455	1.408	455	100	100
123	BANGKA AJANG	2.252	642	1.100	311	48,85	48,44
124	LIANG BUA	2.570	756	1.888	550	73,46	72,75
125	TENGGU LESE	2.305	678	1.998	589	86,68	86,87
126	GOLO LANGKOK	2.746	796	1.978	574	72,03	72,11
127	PONG LENGOR	2.540	736	2.540	736	100	100
128	MANONG	1.596	482	764	273	47,87	56,64
129	BANGKA RUANG	1.666	474	1.147	327	68,85	68,99
130	WAE MANTANG	1.740	482	1.299	400	74,66	82,99
		24.559	7.215	18.962	5.644	77,21	78,23

**9. KECAMATAN LELAK**

NO	NAMA DESA KEL	JML PDDK Pendataan Lapangan	JML_KK Pendataan Lapangan	Jiwa Akses AMB	KK Akses AMB	% Jiwa	% KK
131	BANGKA LELAK	2.297	672	2.297	672	100	100
132	GELONG	1.295	377	1.295	377	100	100
133	URANG	1.536	447	1.536	447	100	100
134	KETANG	1.530	460	1.210	367	79,08	79,78
135	PONG UMPU	1.122	336	1.122	336	100	100
136	BANGKA DESE	729	215	729	215	100	100
137	NATI	863	243	863	243	100	100
138	NDIWAR	1.048	309	1.048	309	100	100
139	BANGKA TONGGUR	910	267	910	267	100	100
140	LENTANG	1.931	508	1.931	508	100	100
		13.261	3.834	12.941	3.741	97,59	97,57

**10. KECAMATAN REOK BARAT**

NO	NAMA DESA KEL	JML PDDK Pendataan Lapangan	JML_KK Pendataan Lapangan	Jiwa Akses AMB	KK Akses AMB	% Jiwa	% KK
141	RURA	1676	470	1.383	367	82,52	78,09
142	KAJONG	2536	718	1076	313	42,43	43,59
143	TOE	1108	307	350	100	31,59	32,57
144	LOCE	2339	657	262	82	11,20	12,48
145	SAMBI	2049	582	1130	340	55,15	58,42
146	LANTE	1265	380	780	230	61,66	60,53
147	NGGALAK	1785	487	1139	320	63,81	65,71
148	PARA LANDO	100	304	100	304	100	100
149	LEMARANG	893	251	893	251	100	100
150	TORONG KOE	1123	315	1123	315	100	100
		14874	4471	8.236	2.622	55,37	58,64

**11. KECAMATAN CIBAL BARAT**

NO	NAMA DESA KEL	JML PDDK Pendataan Lapangan	JML_KK Pendataan Lapangan	Jiwa Akses AMB	KK Akses AMB	% Jiwa	% KK
151	TIMBU	1768	565	1.181	397	66,80	70,27
152	GOLO WOI	1298	365	1.298	365	100	100
153	BANGKA ARA	706	226	706	226	100	100
154	WAE RENCA	2137	631	1.495	460	69,96	72,90
155	WAE CODI	2058	571	1.840	544	89,41	95
156	LATUNG	1519	418	439	126	28,90	30,14
157	COMPANG CIBAL	1429	462	986	315	69,00	68,18
158	LEND A	1802	521	1.376	408	76,36	78,31
159	BERE	2572	750	1.200	288	46,66	38,40
160	GOLO LANAK	1335	408	250	50	18,726592	12,254902
		16624	4917	10.771	3.179	64,79	64,65

12. KECAMATAN SATARMESE UTARA

NO	NAMADESA_KEL	JML PDDK Pendataan Lapangan	JML KK Pendataan Lapangan	Jiwa Akses AMB	KK Akses AMB	% Jiwa	% KK
161	RENDA	1.626	473	1.626	473	100	100
162	TODO	1.419	402	1.419	402	100	100
163	GULUNG	1.830	528	1.830	528	100	100
164	POPO	1.518	460	1.518	460	100	100
165	LIA	1.514	456	1.514	456	100	100
166	KOLE	1.618	470	1.618	470	100	100
167	LING	1.257	385	827	243	65,79	63,12
168	NAO	1.840	523	1.840	523	100	100
169	CIRENG	1.623	458	1.362	388	83,92	84,72
170	RUANG	1.281	351	702	176	54,80	50,14
171	MATA WAE	1.365	390	1.365	390	100	100
		16.891	4.896	15.621	4.509	92,48	92,10
	Jumlah	336.179	97.838	289.679	84.219	86,17	86,08

<b>TOTAL PROSENTASE KAB. MANGGARAI</b>	<b>JIWA (%)</b>	<b>86,17</b>
	<b>KK (%)</b>	<b>86,08</b>

\*asumsi Jumlah KK=Jumlah RT

97.838	rumah tangga manggarai
84.219	rumah tangga
86,08	RT terlayani %

Ruteng, 09 Januari 2025

Mengetahui,  
Kepala Dinas Pekerjaan Umum dan Penataan Ruang  
Kabupaten Manggarai,



**LAMBERTUS PAPUT, S.Sos**

Pembina Utama Muda  
NIP. 19660917 198603 1 006

PARAF

Sekretaris Dinas PUPR	
Kasubag. Perencanaan dan Keuangan Dinas PUPR	



**PEMERINTAH KABUPATEN MANGGARAI**  
**DINAS PEKERJAAN UMUM DAN PENATAAN RUANG**

Jln. Adisucipto Nomor 01 - Ruteng

**Persentase Jalan Lingkungan dalam kondisi baik di Kawasan Permukiman**  
**2022 - 2024**

No	Nama Paket	Lokasi	Pekerjaan	Panjang Penanganan	Satuan	Fisik	Tahun
1	Jalan Lingkungan Pertigaan Kp,Rega-SMPN Pongkor,Kec,Satar Mese	SATAR MESE	RABAT	359,74	meter	100	2022
2	Pekerjaan Jalan Setapak (Paving Block) di Ngencung,Kel Watu, Kec. Langke Rembong	LANGKE REMBONG	PAVING BLOCK	359,74	meter	100	2022
3	PEKERJAAN Setapak di Dsn Poncong,Desa Lolang, Kec. Satar Mese	SATAR MESE	RABAT	359,74	meter	100	2022
4	Pembangunan Jalan Lingkungan Dalam Kota Cancar (Lanjutan)	RUTENG	RABAT	500,00	meter	100	2022
5	PEMBANGUNAN JALAN LINGKUNGAN DALAM KOTA RUTENG	LANGKE REMBONG	RABAT	489,61	meter	100	2022
6	pembangunan jalan Lingkungan Rabat/Paving Di Kel. Mbaumuku Kec. Langke Rembong	LANGKE REMBONG	RABAT	277,56	meter	100	2022
7	Pembangunan Jalan Lingkungan RT.003,RT,005,Kel Waso, Kec. Langke Rembong	LANGKE REMBONG	RABAT	194,81	meter	100	2022
8	Pembangunan Jalan Lingkungan RT.011,RW.003 DAN RT 016,RW.004, KEL.WALI Kec. Langke Rembong	LANGKE REMBONG	RABAT	194,81	meter	100	2022
9	Pembangunan Jalan Lingkungan Ruas Pertigaan Kp.Ngkaer-SDI Ine Nggajah Desa Ngaker,Kec,Satar Mese	SATAR MESE	RABAT	259,74	meter	100	2022
10	Pembangunan Lingkungan RT.035,Rw,04,Kel Karot, Kec. Langke Rembong	LANGKE REMBONG	RABAT	259,74	meter	100	2022
11	Pembangunan Pedestrian Dalam Kota Ruteng	LANGKE REMBONG	RABAT	389,61	meter	100	2022
12	Penataan Kawasan Pemukiman Kp.Ladur,Jalan Lingkungan (Paving) Natas Ladur,Kec,Cibal	CIBAL	RABAT	97,40	meter	100	2022
13	Peningkatan Jalan Lingkungan RT.10,RW 05 Hombel,Kel,Mbaumuku Kec. Langke Rembong	LANGKE REMBONG	RABAT	194,81	meter	100	2022
14	Peningkatan Jalan Lingkungan Paving ,RT 17,18,19 Kp.Ngawe, Kel. Pau Kec. Langke Rembong	LANGKE REMBONG	RABAT	194,81	meter	100	2022
15	Peningkatan Jalan Lingkungan Paving ,RT 20 Kp.Ngawe,Kel Pau Kec. Langke Rembong	LANGKE REMBONG	RABAT	194,81	meter	100	2022
16	Peningkatan Jalan Stapak Ruas Jalan RT.004.RW.001 menuju Gendang Ntala,Kel,Watu Kec. Langke Rembong	LANGKE REMBONG	RABAT	129,87	meter	100	2022
17	Pedestrian Depan Gereja Katedral	LANGKE REMBONG	TROTOAR	365,85	meter	100	2023
18	Pedestrian Lingkar Motang Rua - Gereja Katedral	LANGKE REMBONG	TROTOAR	1.585,37	meter	100	2023
19	Pedestrian Menuju Gereja Cewonikit	LANGKE REMBONG	TROTOAR	350,00	meter	100	2023
20	Pedestrian Menuju Gereja Golo Dukal	LANGKE REMBONG	TROTOAR	341,46	meter	100	2023
21	Pedestrian Menuju Gereja Karot	LANGKE REMBONG	TROTOAR	341,46	meter	100	2023
22	Pedestrian Menuju Gereja Kristus Raja	LANGKE REMBONG	TROTOAR	341,46	meter	100	2023
23	Pedestrian Menuju Gereja Redong	LANGKE REMBONG	TROTOAR	341,46	meter	100	2023
24	Pembangunan Jalan Lingkungan di Kelurahan Mbaumuku Kec. Langke Rembong (2 ruas)	LANGKE REMBONG	RABAT	243,90	meter	100	2023
25	Pembangunan Jalan Lingkungan di Ngencung Kelurahan Watu Kec. Langke Rembong	LANGKE REMBONG	RABAT	32,93	meter	100	2023
26	Pembangunan Jalan Lingkungan Gang Lingko Ngali Leok Kel.Watu Kec.Langke Rembong (Rabat Beton)	LANGKE REMBONG	RABAT	85,37	meter	100	2023
27	Rehabilitasi Jalan Setapak di Kelurahan Karot Kec. Langke Rembong (tersebar)	LANGKE REMBONG	RABAT	243,90	meter	100	2023
	Pembangunan Jalan Lingkungan Gendang Na'o, Paving Blok, Kec. Satar Mese	SATAR MESE	RABAT	64,94	meter	100	2024
	Pembangunan Jalan Lingkungan Golo Lando - Golo Nteer, Rabat Beton, Kec. Lelak	LELAK	RABAT	142,86	meter	100	2024
	Pembangunan Jalan Lingkungan Jalan Juria RT.029/RW.005, Kel. Satar Tacik, Rabat Beton, Kel. Langke Rembong	LANGKE REMBONG	RABAT	214,29	meter	100	2024
	Pembangunan Jalan Lingkungan Kp. Rondong, Paving Blok, Kec. Satar Mese	SATAR MESE	RABAT	64,94	meter	100	2024

No	Nama Paket	Lokasi	Pekerjaan	Panjang Penanganan	Satuan	Fisik	Tahun
	Pembangunan Jalan Lingkungan Lingko Muwang, RT.011/RW.003, Kel. Satar Tacik, Rabat, Kec. Langke Rembong	LANGKE REMBONG	RABAT	285,71	meter	100	2024
	Pembangunan Jalan Lingkungan Lingko Namut RT.010/RW.003, Gg. I + Gg.II, Kel. Waso, Rabat, Kec. Langke Rembong	LANGKE REMBONG	RABAT	285,71	meter	100	2024
	Pembangunan Jalan Lingkungan Menuju Natas Gendang Wangkung, Paving Blok, Kec. Ruteng	RUTENG	RABAT	129,87	meter	100	2024
	Pembangunan Jalan Lingkungan Menuju SDI Barang, Rabat, Kec. Cibal	CIBAL	RABAT	142,86	meter	100	2024
<b>Total Panjang</b>				<b>10.061,12</b>	<b>meter</b>	100	2023

Prosentase Tahun 2021

26,58 %

Target Akhir RPMD 2021-2026

41,67 %

Target Panjang Jalan Lingkungan Akhir RPJMD 2021-2026

25 Km

Prosentase s/d Tahun 2024

32,65 %



PARAF

Sekretaris Dinas PUPR	
Kasubag. Perencanaan dan Keuangan Dinas PUPR	



**PEMERINTAH KABUPATEN MANGGARAI**  
**DINAS PEKERJAAN UMUM DAN PENATAAN RUANG**

Jln. Adisucipto Nomor 01 - Ruteng

**DATA PENDUKUNG BIDANG TATA RUANG DINAS PUPR KAB. MANGGARAI TAHUN 2024**

Cakupan Pemanfaatan Ruang Yang Terkendali :

NO	JENIS KEGIATAN	REALISASI s.d 2024	SATUAN	TARGET RPJMD 2021-2026	PRESENTASE REALISASI ( x 62% akhir RPJMD)
(a)	(b)	(c)	(d)	(e)	(f) = (c)/(e) x 100%
1	PERMOHONAN INFORMASI TATA RUANG	269	BANGUNAN	3.077	5,42%
2	DOKUMEN RENCANA TATA RUANG WILAYAH (RTRW KAB. MANGGARAI)	1	DOKUMEN PERDA/RANPERDA	1	62,00%
3	DOKUMEN RENCANA DETAIL TATA RUANG (RDTR) DI KAB. MANGGARAI	2	DOKUMEN PERKADA / RANPERKADA	7	16,67%
4	PEMASANGAN PLANG DALAM KEGIATAN INSENTIF/DISINSENTIF RTRW	18	PLANG	36	31,00%
<b>CAPAIAN RATA-RATA TAHUN 2024</b>					<b>28,772%</b>
<b>CAPAIAN KERJA S.D TAHUN 2024 (+12% nilai Kondisi Awal RPJMD)</b>					<b>40,772%</b>

Pengendalian pemanfaatan ruang sebagaimana dimaksud dalam Pasal 11 ayat (1) huruf f meliputi:

- indikasi arahan zonasi dalam RTRW provinsi atau ketentuan umum zonasi dalam RTRW kabupaten/kota;
- arahan insentif dan disinsentif dalam RTRW provinsi atau ketentuan insentif dan disinsentif dalam RTRW kab./kota;
- arahan sanksi; dan
- penilaian pelaksanaan pemanfaatan ruang yang memuat penilaian pelaksanaan Kesesuaian
- Kegiatan Pemanfaatan Ruang dan penilaian perwujudan RTRW provinsi, kabupaten, dan kota.

Ruteng, 09 Januari 2025

Kepala Dinas Pekerjaan Umum  
dan Penataan Ruang Kabupaten Manggarai



**LAMBERTUS PAPUT, S. Sos**

Pembina Utama Muda IV/b

NIP. 19660917 198603 1 006

PARAF

Sekretaris Dinas PUPR	
Kasubag. Perencanaan dan Keuangan Dinas PUPR	



**PEMERINTAH KABUPATEN MANGGARAI**  
**DINAS PEKERJAAN UMUM DAN PENATAAN RUANG**

Jln. Adisucipto Nomor 01 - Ruteng

**DATA PENDUKUNG BIDANG CIPTA KARYA DINAS PUPR KAB. MANGGARAI**  
**TAHUN 2024**

Rasio Bangunan ber IMB ( PBG ) per satuan bangunan :

NO	JENIS KEGIATAN	REALISASI s.d tahun 2024	SATUAN	TARGET RPJMD 2021-2026	PRESENTASE REALISASI ( x 0,04 akhir RPJMD)
(a)	(b)	(c)	(d)	(e)	(f) = (c)/(e) x 100%
1	Data Persetujuan Bangunan Gedung (PBG) dalam Kabupaten	99	BANGUNAN	462	0,009
<b>A</b>	<b>KONDISI AWAL NILAI RPJMD 2021-2026</b>				0,0058
<b>B</b>	<b>TARGET KINERJA TAHUN 2024</b>				0,023
<b>C</b>	<b>TARGET AKHIR</b>				0,040
<b>D</b>	<b>REALISASI KINERJA S.D TAHUN 2024 (+0,0058 nilai Kondisi Awal RPJMD)</b>				<b>0,014</b>
<b>E</b>	<b>% CAPAIAN (D/B*100)</b>				<b>62,46%</b>

Ruteng, 09 Januari 2025

Kepala Dinas Pekerjaan Umum  
dan Penataan Ruang Kabupaten Manggarai



**LAMBERTUS PAPUT, S. Sos**

Pejabat Utama Muda, IV/c  
NIP. 19660917 198603 1 006

PARAF

Sekretaris Dinas PUPR	
Kasubag. Perencanaan dan Keuangan Dinas PUPR	



**PEMERINTAH KABUPATEN MANGGARAI**  
**DINAS PEKERJAAN UMUM DAN PENATAAN RUANG**

Jln. Adisucipto Nomor 01 - Ruteng

**DATA PENDUKUNG BIDANG JASA KONSTRUKSI**  
**DINAS PUPR KAB. MANGGARAI**

Persentase tenaga operator/teknisi/analisis yang memiliki sertifikat kompetensi

NO	JENIS KEGIATAN	REALISASI s.d tahun 2024	SATUAN	TARGET RPJMD 2021- 2026	PRESENTASE REALISASI (X 95% AKHIR RPJMD
(a)	(b)	(c)	(d)	(e)	(f) = (c)/(e) x 100%
1	Jumlah Tenaga Kerja Konstruksi Kualifikasi Jabatan Operator dan Teknis atau analis	150	ORANG	143	99,65%
<b>CAPAIAN RATA-RATA TAHUN 2024</b>					<b>99,65%</b>

Ruteng, 9 Januari 2025

Kepala Dinas Pekerjaan Umum  
dan Penataan Ruang Kabupaten Manggarai



**LAMBERTUS PAPUT, S. Sos**

Perencana Utama Muda, IV/c

NIP. 19660917 198603 1 006

PARAF

Sekretaris Dinas PUPR	
Kasubag. Perencanaan dan Keuangan Dinas PUPR	



**PEMERINTAH KABUPATEN MANGGARAI**  
**DINAS PEKERJAAN UMUM DAN PENATAAN RUANG**  
Jln. Adisucipto Nomor 01 - Ruteng

**DATA PENDUKUNG PERSENTASE TENAGA OPERATOR TEKNISI ANALIS YANG MEMILIKI SERTIFIKAT KOMPETENSI**  
**S/D TAHUN 2024**

NO	NAMA	JENIS PELATIHAN	KLASIFIKASI	KUALIFIKASI	NO. SERTIFIKAT	PENERBIT	KET.
1	ABEL JEHUDU BEPONG	SERTIFIKASI PELAKSANA DRAINASE PERKOTAAN (JENJANG 4)	PELAKSANA DRAINASE PERKOTAAN	JENJANG IV	I-202305103454904971	BINA KONSTRUKSI KEMENTERIAN PUPR	2023
2	ADRIANUS INSAN JEGAUT	SERTIFIKASI PELAKSANA DRAINASE PERKOTAAN (JENJANG 4)	PELAKSANA DRAINASE PERKOTAAN	JENJANG IV	I-2023051070237158082	BINA KONSTRUKSI KEMENTERIAN PUPR	2023
3	AGATA FEBRIADE SENTIS	SERTIFIKASI PELAKSANA DRAINASE PERKOTAAN (JENJANG 4)	PELAKSANA DRAINASE PERKOTAAN	JENJANG IV	I-2023051065328712211	BINA KONSTRUKSI KEMENTERIAN PUPR	2023
4	ALBERTUS WODA	SERTIFIKASI PELAKSANA DRAINASE PERKOTAAN (JENJANG 4)	PELAKSANA DRAINASE PERKOTAAN	JENJANG IV	I-2023051084722529491	BINA KONSTRUKSI KEMENTERIAN PUPR	2023
5	ALEXANDRIO SASTRO	SERTIFIKASI PELAKSANA DRAINASE PERKOTAAN (JENJANG 4)	PELAKSANA DRAINASE PERKOTAAN	JENJANG IV	I-2023051049561879148	BINA KONSTRUKSI KEMENTERIAN PUPR	2023
6	AMANDUS JORAMANIK	SERTIFIKASI PELAKSANA DRAINASE PERKOTAAN (JENJANG 4)	PELAKSANA DRAINASE PERKOTAAN	JENJANG IV	I-2023051063890889695	BINA KONSTRUKSI KEMENTERIAN PUPR	2023
7	ANTONIUS GODELIVAN PANAMPUR	SERTIFIKASI PELAKSANA DRAINASE PERKOTAAN (JENJANG 4)	PELAKSANA DRAINASE PERKOTAAN	JENJANG IV	I-2023051041313350050	BINA KONSTRUKSI KEMENTERIAN PUPR	2023
8	BIMO HARYO YUDANTO	SERTIFIKASI PELAKSANA DRAINASE PERKOTAAN (JENJANG 4)	PELAKSANA DRAINASE PERKOTAAN	JENJANG IV	I-2023051056920022338	BINA KONSTRUKSI KEMENTERIAN PUPR	2023
9	WILIGIS GUNAWAN GENAK	SERTIFIKASI PELAKSANA DRAINASE PERKOTAAN (JENJANG 4)	PELAKSANA DRAINASE PERKOTAAN	JENJANG IV	I-2023051010571979157	BINA KONSTRUKSI KEMENTERIAN PUPR	2023
10	DOMINIKUS SAVIO HASAN	SERTIFIKASI PELAKSANA DRAINASE PERKOTAAN (JENJANG 4)	PELAKSANA DRAINASE PERKOTAAN	JENJANG IV	I-2023051034684585564	BINA KONSTRUKSI KEMENTERIAN PUPR	2023
11	EDMUND AUXILIATRIX MAGNA TEDA ASO	SERTIFIKASI PELAKSANA DRAINASE PERKOTAAN (JENJANG 4)	PELAKSANA DRAINASE PERKOTAAN	JENJANG IV	I-2023051042713930408	BINA KONSTRUKSI KEMENTERIAN PUPR	2023
12	EDMUNDUS REKY SAPUTRA	SERTIFIKASI PELAKSANA DRAINASE PERKOTAAN (JENJANG 4)	PELAKSANA DRAINASE PERKOTAAN	JENJANG IV	I-2023051086757688410	BINA KONSTRUKSI KEMENTERIAN PUPR	2023
13	EMANUEL GRATIANUS MARYANTO OSET	SERTIFIKASI PELAKSANA DRAINASE PERKOTAAN (JENJANG 4)	PELAKSANA DRAINASE PERKOTAAN	JENJANG IV	I-2023051073578416042	BINA KONSTRUKSI KEMENTERIAN PUPR	2023
14	EUGENIUS HENDRATMO PENAU	SERTIFIKASI PELAKSANA DRAINASE PERKOTAAN (JENJANG 4)	PELAKSANA DRAINASE PERKOTAAN	JENJANG IV	I-2023051087987010957	BINA KONSTRUKSI KEMENTERIAN PUPR	2023
15	FEBRONIA KARLINA PANTUR	SERTIFIKASI PELAKSANA DRAINASE PERKOTAAN (JENJANG 4)	PELAKSANA DRAINASE PERKOTAAN	JENJANG IV	I-2023051028535160984	BINA KONSTRUKSI KEMENTERIAN PUPR	2023
16	FERDINANDUS FAFEDI ETING	SERTIFIKASI PELAKSANA DRAINASE PERKOTAAN (JENJANG 4)	PELAKSANA DRAINASE PERKOTAAN	JENJANG IV	I-2023051059108175610	BINA KONSTRUKSI KEMENTERIAN PUPR	2023
17	FERDINANDUS MANJUR	SERTIFIKASI PELAKSANA DRAINASE PERKOTAAN (JENJANG 4)	PELAKSANA DRAINASE PERKOTAAN	JENJANG IV	I-2023051072326000442	BINA KONSTRUKSI KEMENTERIAN PUPR	2023
18	FLABIANUS PURWANTO DEPPA	SERTIFIKASI PELAKSANA DRAINASE PERKOTAAN (JENJANG 4)	PELAKSANA DRAINASE PERKOTAAN	JENJANG IV	I-2023051071587661236	BINA KONSTRUKSI KEMENTERIAN PUPR	2023
19	FLAVIANUS KELFIN DUHAR	SERTIFIKASI PELAKSANA DRAINASE PERKOTAAN (JENJANG 4)	PELAKSANA DRAINASE PERKOTAAN	JENJANG IV	I-2023051068906841306	BINA KONSTRUKSI KEMENTERIAN PUPR	2023
20	FRANSISKUS BUDIASTA HUDI	SERTIFIKASI PELAKSANA DRAINASE PERKOTAAN (JENJANG 4)	PELAKSANA DRAINASE PERKOTAAN	JENJANG IV	I-2023051059519701260	BINA KONSTRUKSI KEMENTERIAN PUPR	2023
21	FREDERIKUS ALVATIANO SYARIADI	SERTIFIKASI PELAKSANA DRAINASE PERKOTAAN (JENJANG 4)	PELAKSANA DRAINASE PERKOTAAN	JENJANG IV	I-2023051095539150061	BINA KONSTRUKSI KEMENTERIAN PUPR	2023
22	IRENEUS ADINDRA DAHUS	SERTIFIKASI PELAKSANA DRAINASE PERKOTAAN (JENJANG 4)	PELAKSANA DRAINASE PERKOTAAN	JENJANG IV	I-2023051093849243888	BINA KONSTRUKSI KEMENTERIAN PUPR	2023
23	JEHEZKIEL JONATHAN WARANGERA BEGA	SERTIFIKASI PELAKSANA DRAINASE PERKOTAAN (JENJANG 4)	PELAKSANA DRAINASE PERKOTAAN	JENJANG IV	I-2023051031406273075	BINA KONSTRUKSI KEMENTERIAN PUPR	2023
24	JESICA MEILIANI JEHUDU	SERTIFIKASI PELAKSANA DRAINASE PERKOTAAN (JENJANG 4)	PELAKSANA DRAINASE PERKOTAAN	JENJANG IV	I-2023051037371350004	BINA KONSTRUKSI KEMENTERIAN PUPR	2023
25	LIBERIUS RANGGU	SERTIFIKASI PELAKSANA DRAINASE PERKOTAAN (JENJANG 4)	PELAKSANA DRAINASE PERKOTAAN	JENJANG IV	I-2023051020380452901	BINA KONSTRUKSI KEMENTERIAN PUPR	2023
26	MARIA DINA	SERTIFIKASI PELAKSANA DRAINASE PERKOTAAN (JENJANG 4)	PELAKSANA DRAINASE PERKOTAAN	JENJANG IV	I-2023051098679065462	BINA KONSTRUKSI KEMENTERIAN PUPR	2023
27	MARIA REDEMPTA SEPTIMA DADUT	SERTIFIKASI PELAKSANA DRAINASE PERKOTAAN (JENJANG 4)	PELAKSANA DRAINASE PERKOTAAN	JENJANG IV	I-2023051050129805994	BINA KONSTRUKSI KEMENTERIAN PUPR	2023
28	MARIA ROSARI SUTRIASTI	SERTIFIKASI PELAKSANA DRAINASE PERKOTAAN (JENJANG 4)	PELAKSANA DRAINASE PERKOTAAN	JENJANG IV	I-2023051026164399834	BINA KONSTRUKSI KEMENTERIAN PUPR	2023
29	MARIA SKOLASTIKA DEMOR	SERTIFIKASI PELAKSANA DRAINASE PERKOTAAN (JENJANG 4)	PELAKSANA DRAINASE PERKOTAAN	JENJANG IV	I-2023051029362972618	BINA KONSTRUKSI KEMENTERIAN PUPR	2023
30	MARIA YEMATO YENJELI ASMAT, ST	SERTIFIKASI PELAKSANA DRAINASE PERKOTAAN (JENJANG 4)	PELAKSANA DRAINASE PERKOTAAN	JENJANG IV	I-2023051096647633201	BINA KONSTRUKSI KEMENTERIAN PUPR	2023
31	MARSELA FEBRIANI JEHUDU	SERTIFIKASI PELAKSANA DRAINASE PERKOTAAN (JENJANG 4)	PELAKSANA DRAINASE PERKOTAAN	JENJANG IV	I-2023051017062110469	BINA KONSTRUKSI KEMENTERIAN PUPR	2023
32	MONICA PUTRI GURU	SERTIFIKASI PELAKSANA DRAINASE PERKOTAAN (JENJANG 4)	PELAKSANA DRAINASE PERKOTAAN	JENJANG IV	I-2023051060346819398	BINA KONSTRUKSI KEMENTERIAN PUPR	2023
33	OKTAVIUS ASAN	SERTIFIKASI PELAKSANA DRAINASE PERKOTAAN (JENJANG 4)	PELAKSANA DRAINASE PERKOTAAN	JENJANG IV	I-2023051088785074794	BINA KONSTRUKSI KEMENTERIAN PUPR	2023
34	PAULA PENIEL JANE ATY	SERTIFIKASI PELAKSANA DRAINASE PERKOTAAN (JENJANG 4)	PELAKSANA DRAINASE PERKOTAAN	JENJANG IV	I-202305101809399769	BINA KONSTRUKSI KEMENTERIAN PUPR	2023
35	PHILIPUS MANCUR	SERTIFIKASI PELAKSANA DRAINASE PERKOTAAN (JENJANG 4)	PELAKSANA DRAINASE PERKOTAAN	JENJANG IV	I-2023051051994488474	BINA KONSTRUKSI KEMENTERIAN PUPR	2023
36	REDEMPTA FERRAWATI SYUKUR	SERTIFIKASI PELAKSANA DRAINASE PERKOTAAN (JENJANG 4)	PELAKSANA DRAINASE PERKOTAAN	JENJANG IV	I-2023051058803507207	BINA KONSTRUKSI KEMENTERIAN PUPR	2023
37	ROMANUS AURYANTO EDON	SERTIFIKASI PELAKSANA DRAINASE PERKOTAAN (JENJANG 4)	PELAKSANA DRAINASE PERKOTAAN	JENJANG IV	I-202305106506980353	BINA KONSTRUKSI KEMENTERIAN PUPR	2023
38	SILVESTER TOMI LON	SERTIFIKASI PELAKSANA DRAINASE PERKOTAAN (JENJANG 4)	PELAKSANA DRAINASE PERKOTAAN	JENJANG IV	I-2023051088824589450	BINA KONSTRUKSI KEMENTERIAN PUPR	2023
39	THOMAS KURNIALDI BAENG	SERTIFIKASI PELAKSANA DRAINASE PERKOTAAN (JENJANG 4)	PELAKSANA DRAINASE PERKOTAAN	JENJANG IV	I-2023051074755299555	BINA KONSTRUKSI KEMENTERIAN PUPR	2023
40	KRISTOFORUS VENANSI MARSI EJO	SERTIFIKASI PELAKSANA DRAINASE PERKOTAAN (JENJANG 4)	PELAKSANA DRAINASE PERKOTAAN	JENJANG IV	I-2023051017786994427	BINA KONSTRUKSI KEMENTERIAN PUPR	2023
41	WILHELMUS PATMAN	SERTIFIKASI PELAKSANA DRAINASE PERKOTAAN (JENJANG 4)	PELAKSANA DRAINASE PERKOTAAN	JENJANG IV	I-2023051041422819963	BINA KONSTRUKSI KEMENTERIAN PUPR	2023
42	YANCE ADE SAPUTRA BANGGUT	SERTIFIKASI PELAKSANA DRAINASE PERKOTAAN (JENJANG 4)	PELAKSANA DRAINASE PERKOTAAN	JENJANG IV	I-2023051076197760517	BINA KONSTRUKSI KEMENTERIAN PUPR	2023
43	YOHANES G. K. SEMAN	SERTIFIKASI PELAKSANA DRAINASE PERKOTAAN (JENJANG 4)	PELAKSANA DRAINASE PERKOTAAN	JENJANG IV	I-2023051047748518474	BINA KONSTRUKSI KEMENTERIAN PUPR	2023
44	YOHANES MARDANA	SERTIFIKASI PELAKSANA DRAINASE PERKOTAAN (JENJANG 4)	PELAKSANA DRAINASE PERKOTAAN	JENJANG IV	I-2023051042215228121	BINA KONSTRUKSI KEMENTERIAN PUPR	2023
45	YOHANES ODILIUS JUANO	SERTIFIKASI PELAKSANA DRAINASE PERKOTAAN (JENJANG 4)	PELAKSANA DRAINASE PERKOTAAN	JENJANG IV	I-2023051077606153317	BINA KONSTRUKSI KEMENTERIAN PUPR	2023
46	YOSEP GONZAGA DEMARLAN, ST.	SERTIFIKASI PELAKSANA DRAINASE PERKOTAAN (JENJANG 4)	PELAKSANA DRAINASE PERKOTAAN	JENJANG IV	I-2023051038684583885	BINA KONSTRUKSI KEMENTERIAN PUPR	2023
47	YOVINIANUS PERDANA PUTERA PANO	SERTIFIKASI PELAKSANA DRAINASE PERKOTAAN (JENJANG 4)	PELAKSANA DRAINASE PERKOTAAN	JENJANG IV	I-2023051098602534884	BINA KONSTRUKSI KEMENTERIAN PUPR	2023
48	YULIANUS ROBERTO BOYER	SERTIFIKASI PELAKSANA DRAINASE PERKOTAAN (JENJANG 4)	PELAKSANA DRAINASE PERKOTAAN	JENJANG IV	I-2023051073361482342	BINA KONSTRUKSI KEMENTERIAN PUPR	2023
49	ZAKARIAS DAMAN	SERTIFIKASI PELAKSANA DRAINASE PERKOTAAN (JENJANG 4)	PELAKSANA DRAINASE PERKOTAAN	JENJANG IV	I-2023051096867813068	BINA KONSTRUKSI KEMENTERIAN PUPR	2023
50	ZAKARIAS YESUALDUS ALEH HAMBUR	SERTIFIKASI PELAKSANA DRAINASE PERKOTAAN (JENJANG 4)	PELAKSANA DRAINASE PERKOTAAN	JENJANG IV	I-202305107172269454	BINA KONSTRUKSI KEMENTERIAN PUPR	2023
51	ELISIUS WESA WODA	SERTIFIKASI PELAKSANA JALAN (JENJANG 4)	PELAKSANA JALAN	JENJANG IV	I-2023082584483235876	BINA KONSTRUKSI KEMENTERIAN PUPR	2023
52	EMANUEL GRATIANUS MARYANTO OSET	SERTIFIKASI PELAKSANA JALAN (JENJANG 4)	PELAKSANA JALAN	JENJANG IV	I-2023082518575845536	BINA KONSTRUKSI KEMENTERIAN PUPR	2023
53	ERWIN JEHAU	SERTIFIKASI PELAKSANA JALAN (JENJANG 4)	PELAKSANA JALAN	JENJANG IV	I-2023082512921516735	BINA KONSTRUKSI KEMENTERIAN PUPR	2023
54	FEBRONIA KARLINA PANTUR	SERTIFIKASI PELAKSANA JALAN (JENJANG 4)	PELAKSANA JALAN	JENJANG IV	I-2023082551966551959	BINA KONSTRUKSI KEMENTERIAN PUPR	2023

NO	NAMA	JENIS PELATIHAN	KLASIFIKASI	KUALIFIKASI	NO. SERTIFIKAT	PENERBIT	KET.
55	FERDINANDUS FAFEDI ETING	SERTIFIKASI PELAKSANA JALAN (JENJANG 4)	PELAKSANA JALAN	JENJANG IV	1-2023082548380163761	BINA KONSTRUKSI KEMENTERIAN PUPR	2023
56	FERDINANDUS MANJUR	SERTIFIKASI PELAKSANA JALAN (JENJANG 4)	PELAKSANA JALAN	JENJANG IV	1-2023082529131778528	BINA KONSTRUKSI KEMENTERIAN PUPR	2023
57	FLAVIANUS KELFIN DUHAR	SERTIFIKASI PELAKSANA JALAN (JENJANG 4)	PELAKSANA JALAN	JENJANG IV	1-2023082575594013142	BINA KONSTRUKSI KEMENTERIAN PUPR	2023
58	FRANSISKUS KURNAWAN MESAK	SERTIFIKASI PELAKSANA JALAN (JENJANG 4)	PELAKSANA JALAN	JENJANG IV	1-2023082529012258045	BINA KONSTRUKSI KEMENTERIAN PUPR	2023
59	FREDERIKUS ALVATIANO SYARIADI	SERTIFIKASI PELAKSANA JALAN (JENJANG 4)	PELAKSANA JALAN	JENJANG IV	1-2023082560781526416	BINA KONSTRUKSI KEMENTERIAN PUPR	2023
60	IRENEUS ADINDRA DAHUS	SERTIFIKASI PELAKSANA JALAN (JENJANG 4)	PELAKSANA JALAN	JENJANG IV	1-2023082559836057204	BINA KONSTRUKSI KEMENTERIAN PUPR	2023
61	BIMO HARYO YUDANTO	SERTIFIKASI PELAKSANA JALAN (JENJANG 4)	PELAKSANA JALAN	JENJANG IV	1-2023082525947209296	BINA KONSTRUKSI KEMENTERIAN PUPR	2023
62	JEHEZKIEL JONATHAN WARANGERA BEGA	SERTIFIKASI PELAKSANA JALAN (JENJANG 4)	PELAKSANA JALAN	JENJANG IV	1-2023082585713136240	BINA KONSTRUKSI KEMENTERIAN PUPR	2023
63	JESICA MELIANI JEHUDU	SERTIFIKASI PELAKSANA JALAN (JENJANG 4)	PELAKSANA JALAN	JENJANG IV	1-2023082581603689683	BINA KONSTRUKSI KEMENTERIAN PUPR	2023
64	LARGUS LARUS	SERTIFIKASI PELAKSANA JALAN (JENJANG 4)	PELAKSANA JALAN	JENJANG IV	1-2023082556693807854	BINA KONSTRUKSI KEMENTERIAN PUPR	2023
65	LIBERIUS RANGGU	SERTIFIKASI PELAKSANA JALAN (JENJANG 4)	PELAKSANA JALAN	JENJANG IV	1-2023082536086902007	BINA KONSTRUKSI KEMENTERIAN PUPR	2023
66	MARIA DINA	SERTIFIKASI PELAKSANA JALAN (JENJANG 4)	PELAKSANA JALAN	JENJANG IV	1-2023082560793352679	BINA KONSTRUKSI KEMENTERIAN PUPR	2023
67	MARIA REDEMPTA SEPTIMA DADUT	SERTIFIKASI PELAKSANA JALAN (JENJANG 4)	PELAKSANA JALAN	JENJANG IV	1-2023082580951314071	BINA KONSTRUKSI KEMENTERIAN PUPR	2023
68	MARIA SKOLASTIKA DEMOR	SERTIFIKASI PELAKSANA JALAN (JENJANG 4)	PELAKSANA JALAN	JENJANG IV	1-2023082573417939930	BINA KONSTRUKSI KEMENTERIAN PUPR	2023
69	MARSELA FEBRIANI JEHUDU	SERTIFIKASI PELAKSANA JALAN (JENJANG 4)	PELAKSANA JALAN	JENJANG IV	1-2023082565748346216	BINA KONSTRUKSI KEMENTERIAN PUPR	2023
70	MONICA PUTRI GURU	SERTIFIKASI PELAKSANA JALAN (JENJANG 4)	PELAKSANA JALAN	JENJANG IV	1-2023082550401803689	BINA KONSTRUKSI KEMENTERIAN PUPR	2023
71	OKTAVIUS ASAN	SERTIFIKASI PELAKSANA JALAN (JENJANG 4)	PELAKSANA JALAN	JENJANG IV	1-2023082576757401870	BINA KONSTRUKSI KEMENTERIAN PUPR	2023
72	PAULA PENIEL JANE ATY	SERTIFIKASI PELAKSANA JALAN (JENJANG 4)	PELAKSANA JALAN	JENJANG IV	1-202308256807466900	BINA KONSTRUKSI KEMENTERIAN PUPR	2023
73	PHILIPUS MANCUR	SERTIFIKASI PELAKSANA JALAN (JENJANG 4)	PELAKSANA JALAN	JENJANG IV	1-2023082589487736048	BINA KONSTRUKSI KEMENTERIAN PUPR	2023
74	ROMANUS AURYANTO EDON	SERTIFIKASI PELAKSANA JALAN (JENJANG 4)	PELAKSANA JALAN	JENJANG IV	1-2023082515166935275	BINA KONSTRUKSI KEMENTERIAN PUPR	2023
75	ROMANUS MBETE WELE	SERTIFIKASI PELAKSANA JALAN (JENJANG 4)	PELAKSANA JALAN	JENJANG IV	1-2023082571159049059	BINA KONSTRUKSI KEMENTERIAN PUPR	2023
76	SERAF Satriantoni Waang Mari	SERTIFIKASI PELAKSANA JALAN (JENJANG 4)	PELAKSANA JALAN	JENJANG IV	1-2023082558757136263	BINA KONSTRUKSI KEMENTERIAN PUPR	2023
77	SILVESTER TOMI LON	SERTIFIKASI PELAKSANA JALAN (JENJANG 4)	PELAKSANA JALAN	JENJANG IV	1-2023082590313629465	BINA KONSTRUKSI KEMENTERIAN PUPR	2023
78	SULPISIUS NUWARDI	SERTIFIKASI PELAKSANA JALAN (JENJANG 4)	PELAKSANA JALAN	JENJANG IV	1-2023082543188382732	BINA KONSTRUKSI KEMENTERIAN PUPR	2023
79	THOMAS KURNIALDI BAENG	SERTIFIKASI PELAKSANA JALAN (JENJANG 4)	PELAKSANA JALAN	JENJANG IV	1-2023082569976543269	BINA KONSTRUKSI KEMENTERIAN PUPR	2023
80	WILHELMUS BENGGO	SERTIFIKASI PELAKSANA JALAN (JENJANG 4)	PELAKSANA JALAN	JENJANG IV	1-2023082528914228838	BINA KONSTRUKSI KEMENTERIAN PUPR	2023
81	YANCE ADE SAPUTRA BANGGUT	SERTIFIKASI PELAKSANA JALAN (JENJANG 4)	PELAKSANA JALAN	JENJANG IV	1-202308251796877078	BINA KONSTRUKSI KEMENTERIAN PUPR	2023
82	YOHANES G. K. SEMAN	SERTIFIKASI PELAKSANA JALAN (JENJANG 4)	PELAKSANA JALAN	JENJANG IV	1-2023082595906431589	BINA KONSTRUKSI KEMENTERIAN PUPR	2023
83	YOHANES MARDANA	SERTIFIKASI PELAKSANA JALAN (JENJANG 4)	PELAKSANA JALAN	JENJANG IV	1-2023082533674707919	BINA KONSTRUKSI KEMENTERIAN PUPR	2023
84	YOHANES ODILIUS JUANO	SERTIFIKASI PELAKSANA JALAN (JENJANG 4)	PELAKSANA JALAN	JENJANG IV	1-2023082553498264045	BINA KONSTRUKSI KEMENTERIAN PUPR	2023
85	YULIANUS ROBERTO BOYER	SERTIFIKASI PELAKSANA JALAN (JENJANG 4)	PELAKSANA JALAN	JENJANG IV	1-2023082580069921611	BINA KONSTRUKSI KEMENTERIAN PUPR	2023
86	ZAKARIAS DAMAN	SERTIFIKASI PELAKSANA JALAN (JENJANG 4)	PELAKSANA JALAN	JENJANG IV	1-2023082557516104270	BINA KONSTRUKSI KEMENTERIAN PUPR	2023
87	ZAKARIAS YESUALDUS ALEH HAMBUR	SERTIFIKASI PELAKSANA JALAN (JENJANG 4)	PELAKSANA JALAN	JENJANG IV	1-2023082540257401632	BINA KONSTRUKSI KEMENTERIAN PUPR	2023
88	EDMUNDUS REKY SAPUTRA	SERTIFIKASI PELAKSANA LAPANGAN PEKERJAAN GEDUNG UTAMA JENJANG VI	PELAKSANA GEDUNG	JENJANG VI	1-2024091067778564939	BINA KONSTRUKSI KEMENTERIAN PUPR	2024
89	FELISITA NOVISIS SOP	SERTIFIKASI PELAKSANA LAPANGAN PEKERJAAN GEDUNG UTAMA JENJANG VI	PELAKSANA GEDUNG	JENJANG VI	1-2024091099248274839	BINA KONSTRUKSI KEMENTERIAN PUPR	2024
90	FERDINANDUS FAFEDI ETING	SERTIFIKASI PELAKSANA LAPANGAN PEKERJAAN GEDUNG UTAMA JENJANG VI	PELAKSANA GEDUNG	JENJANG VI	1-2024091079385669570	BINA KONSTRUKSI KEMENTERIAN PUPR	2024
91	FLAVIANUS KELFIN DUHAR	SERTIFIKASI PELAKSANA LAPANGAN PEKERJAAN GEDUNG UTAMA JENJANG VI	PELAKSANA GEDUNG	JENJANG VI	1-2024091065270730995	BINA KONSTRUKSI KEMENTERIAN PUPR	2024
92	FREDERICK RIEFALDY MAN	SERTIFIKASI PELAKSANA LAPANGAN PEKERJAAN GEDUNG UTAMA JENJANG VI	PELAKSANA GEDUNG	JENJANG VI	1-2024091074040043605	BINA KONSTRUKSI KEMENTERIAN PUPR	2024
93	GREGORIA NONA ABUR	SERTIFIKASI PELAKSANA LAPANGAN PEKERJAAN GEDUNG UTAMA JENJANG VI	PELAKSANA GEDUNG	JENJANG VI	1-2024091028583317102	BINA KONSTRUKSI KEMENTERIAN PUPR	2024
94	GREGORIUS FRANSESCO TRIPUTRA KANTAR	SERTIFIKASI PELAKSANA LAPANGAN PEKERJAAN GEDUNG UTAMA JENJANG VI	PELAKSANA GEDUNG	JENJANG VI	1-2024091060636847830	BINA KONSTRUKSI KEMENTERIAN PUPR	2024
95	GUSTI KOMANG GEDE CANDRA CAHYADI	SERTIFIKASI PELAKSANA LAPANGAN PEKERJAAN GEDUNG UTAMA JENJANG VI	PELAKSANA GEDUNG	JENJANG VI	1-2024091021688194942	BINA KONSTRUKSI KEMENTERIAN PUPR	2024
96	HELIDORUS TITO JAYASMARA	SERTIFIKASI PELAKSANA LAPANGAN PEKERJAAN GEDUNG UTAMA JENJANG VI	PELAKSANA GEDUNG	JENJANG VI	1-2024091050564931543	BINA KONSTRUKSI KEMENTERIAN PUPR	2024
97	KRISTIANI ADVENTI EHOK	SERTIFIKASI PELAKSANA LAPANGAN PEKERJAAN GEDUNG UTAMA JENJANG VI	PELAKSANA GEDUNG	JENJANG VI	1-2024091014068099413	BINA KONSTRUKSI KEMENTERIAN PUPR	2024
98	LIBERIUS RANGGU	SERTIFIKASI PELAKSANA LAPANGAN PEKERJAAN GEDUNG UTAMA JENJANG VI	PELAKSANA GEDUNG	JENJANG VI	1-2024091016401758130	BINA KONSTRUKSI KEMENTERIAN PUPR	2024
99	MARIA ELVIANA SENAU	SERTIFIKASI PELAKSANA LAPANGAN PEKERJAAN GEDUNG UTAMA JENJANG VI	PELAKSANA GEDUNG	JENJANG VI	1-202409108583279123	BINA KONSTRUKSI KEMENTERIAN PUPR	2024
100	MARIANUS BAGUNG	SERTIFIKASI PELAKSANA LAPANGAN PEKERJAAN GEDUNG UTAMA JENJANG VI	PELAKSANA GEDUNG	JENJANG VI	1-202409109546812934	BINA KONSTRUKSI KEMENTERIAN PUPR	2024
101	MARIANUS Satriawan Damput	SERTIFIKASI PELAKSANA LAPANGAN PEKERJAAN GEDUNG UTAMA JENJANG VI	PELAKSANA GEDUNG	JENJANG VI	1-2024091019900585685	BINA KONSTRUKSI KEMENTERIAN PUPR	2024
102	MARRY GRACE A. GAUT	SERTIFIKASI PELAKSANA LAPANGAN PEKERJAAN GEDUNG UTAMA JENJANG VI	PELAKSANA GEDUNG	JENJANG VI	1-2024091085190639572	BINA KONSTRUKSI KEMENTERIAN PUPR	2024
103	MENDIANUS MEDI	SERTIFIKASI PELAKSANA LAPANGAN PEKERJAAN GEDUNG UTAMA JENJANG VI	PELAKSANA GEDUNG	JENJANG VI	1-2024091059072927378	BINA KONSTRUKSI KEMENTERIAN PUPR	2024
104	MONICA PUTRI GURU	SERTIFIKASI PELAKSANA LAPANGAN PEKERJAAN GEDUNG UTAMA JENJANG VI	PELAKSANA GEDUNG	JENJANG VI	1-2024091073809793060	BINA KONSTRUKSI KEMENTERIAN PUPR	2024
105	NATHAZA YANUARITSHA	SERTIFIKASI PELAKSANA LAPANGAN PEKERJAAN GEDUNG UTAMA JENJANG VI	PELAKSANA GEDUNG	JENJANG VI	1-202409106277191039	BINA KONSTRUKSI KEMENTERIAN PUPR	2024
106	NI MADE PUSPITA PRATIWI	SERTIFIKASI PELAKSANA LAPANGAN PEKERJAAN GEDUNG UTAMA JENJANG VI	PELAKSANA GEDUNG	JENJANG VI	1-2024091095852935361	BINA KONSTRUKSI KEMENTERIAN PUPR	2024
107	PAULINUS JOIS NAKU	SERTIFIKASI PELAKSANA LAPANGAN PEKERJAAN GEDUNG UTAMA JENJANG VI	PELAKSANA GEDUNG	JENJANG VI	1-2024091032740963060	BINA KONSTRUKSI KEMENTERIAN PUPR	2024
108	QUINALDO PUTRA NONTE	SERTIFIKASI PELAKSANA LAPANGAN PEKERJAAN GEDUNG UTAMA JENJANG VI	PELAKSANA GEDUNG	JENJANG VI	1-2024091026314731390	BINA KONSTRUKSI KEMENTERIAN PUPR	2024
109	ROMANUS KABIT	SERTIFIKASI PELAKSANA LAPANGAN PEKERJAAN GEDUNG UTAMA JENJANG VI	PELAKSANA GEDUNG	JENJANG VI	1-2024091043038909342	BINA KONSTRUKSI KEMENTERIAN PUPR	2024
110	ROMANUS MBETE WELE	SERTIFIKASI PELAKSANA LAPANGAN PEKERJAAN GEDUNG UTAMA JENJANG VI	PELAKSANA GEDUNG	JENJANG VI	1-2024091035618612272	BINA KONSTRUKSI KEMENTERIAN PUPR	2024
111	SKOLASTIKA SARTI	SERTIFIKASI PELAKSANA LAPANGAN PEKERJAAN GEDUNG UTAMA JENJANG VI	PELAKSANA GEDUNG	JENJANG VI	1-202409106461896994	BINA KONSTRUKSI KEMENTERIAN PUPR	2024
112	THOMAS HEBOT	SERTIFIKASI PELAKSANA LAPANGAN PEKERJAAN GEDUNG UTAMA JENJANG VI	PELAKSANA GEDUNG	JENJANG VI	1-202409102982539320	BINA KONSTRUKSI KEMENTERIAN PUPR	2024
113	VICTORIUS SEPTIAN TATU	SERTIFIKASI PELAKSANA LAPANGAN PEKERJAAN GEDUNG UTAMA JENJANG VI	PELAKSANA GEDUNG	JENJANG VI	1-2024091013252264608	BINA KONSTRUKSI KEMENTERIAN PUPR	2024



NO	NAMA	JENIS PELATIHAN	KLASIFIKASI	KUALIFIKASI	NO. SERTIFIKAT	PENERBIT	KET.
114	WAHYUNI NECTIAS PAIT	SERTIFIKASI PELAKSANA LAPANGAN PEKERJAAN GEDUNG UTAMA JENJANG VI	PELAKSANA GEDUNG	JENJANG VI	1-2024091047825716955	BINA KONSTRUKSI KEMENTERIAN PUPR	2024
115	YANUARIUS CHERLIANTO NDOUNG	SERTIFIKASI PELAKSANA LAPANGAN PEKERJAAN GEDUNG UTAMA JENJANG VI	PELAKSANA GEDUNG	JENJANG VI	1-2024091017886866142	BINA KONSTRUKSI KEMENTERIAN PUPR	2024
116	YOHANES AFANDI SADONO	SERTIFIKASI PELAKSANA LAPANGAN PEKERJAAN GEDUNG UTAMA JENJANG VI	PELAKSANA GEDUNG	JENJANG VI	1-2024091095664293068	BINA KONSTRUKSI KEMENTERIAN PUPR	2024
117	ASTRI KURNIA DELVIYANI	SERTIFIKASI PENGAWAS LAPANGAN PEKERJAAN JEMBATAN UTAMA JENJANG VI	PENGAWAS JEMBATAN	JENJANG VI	1-2024091021606694074	BINA KONSTRUKSI KEMENTERIAN PUPR	2024
118	BASILIUS DARMA NOSEMBA	SERTIFIKASI PENGAWAS LAPANGAN PEKERJAAN JEMBATAN UTAMA JENJANG VI	PENGAWAS JEMBATAN	JENJANG VI	1-2024091025206248676	BINA KONSTRUKSI KEMENTERIAN PUPR	2024
119	ELENORA GAWUL	SERTIFIKASI PENGAWAS LAPANGAN PEKERJAAN JEMBATAN UTAMA JENJANG VI	PENGAWAS JEMBATAN	JENJANG VI	1-2024091063316561843	BINA KONSTRUKSI KEMENTERIAN PUPR	2024
120	FLAVIANUS KELFIN DUHAR	SERTIFIKASI PENGAWAS LAPANGAN PEKERJAAN JEMBATAN UTAMA JENJANG VI	PENGAWAS JEMBATAN	JENJANG VI	1-202409103531015075	BINA KONSTRUKSI KEMENTERIAN PUPR	2024
121	FLAVIANUS SURYA MEDOR	SERTIFIKASI PENGAWAS LAPANGAN PEKERJAAN JEMBATAN UTAMA JENJANG VI	PENGAWAS JEMBATAN	JENJANG VI	1-2024091038018279209	BINA KONSTRUKSI KEMENTERIAN PUPR	2024
122	GREGORIA NONA ABUR	SERTIFIKASI PENGAWAS LAPANGAN PEKERJAAN JEMBATAN UTAMA JENJANG VI	PENGAWAS JEMBATAN	JENJANG VI	1-2024091065322386075	BINA KONSTRUKSI KEMENTERIAN PUPR	2024
123	HELIDORUS TITO JAYASMARA	SERTIFIKASI PENGAWAS LAPANGAN PEKERJAAN JEMBATAN UTAMA JENJANG VI	PENGAWAS JEMBATAN	JENJANG VI	1-2024091071379859008	BINA KONSTRUKSI KEMENTERIAN PUPR	2024
124	KRISANTUS EVANTRIARUS JEMAHU	SERTIFIKASI PENGAWAS LAPANGAN PEKERJAAN JEMBATAN UTAMA JENJANG VI	PENGAWAS JEMBATAN	JENJANG VI	1-2024091016293699458	BINA KONSTRUKSI KEMENTERIAN PUPR	2024
125	LIBERIUS RANGGU	SERTIFIKASI PENGAWAS LAPANGAN PEKERJAAN JEMBATAN UTAMA JENJANG VI	PENGAWAS JEMBATAN	JENJANG VI	1-202409106070103755	BINA KONSTRUKSI KEMENTERIAN PUPR	2024
126	LODOVIKO OSWALDO GUSTAV	SERTIFIKASI PENGAWAS LAPANGAN PEKERJAAN JEMBATAN UTAMA JENJANG VI	PENGAWAS JEMBATAN	JENJANG VI	1-2024091067690441239	BINA KONSTRUKSI KEMENTERIAN PUPR	2024
127	MARIA YOHANA SULASTRI	SERTIFIKASI PENGAWAS LAPANGAN PEKERJAAN JEMBATAN UTAMA JENJANG VI	PENGAWAS JEMBATAN	JENJANG VI	1-2024091050386129524	BINA KONSTRUKSI KEMENTERIAN PUPR	2024
128	MARRY GRACE A. GAUT	SERTIFIKASI PENGAWAS LAPANGAN PEKERJAAN JEMBATAN UTAMA JENJANG VI	PENGAWAS JEMBATAN	JENJANG VI	1-2024091029502872093	BINA KONSTRUKSI KEMENTERIAN PUPR	2024
129	NATHAZA YANUARITSHA	SERTIFIKASI PENGAWAS LAPANGAN PEKERJAAN JEMBATAN UTAMA JENJANG VI	PENGAWAS JEMBATAN	JENJANG VI	1-2024091097945946997	BINA KONSTRUKSI KEMENTERIAN PUPR	2024
130	ODILIA PRICILIA JELITA ROJA	SERTIFIKASI PENGAWAS LAPANGAN PEKERJAAN JEMBATAN UTAMA JENJANG VI	PENGAWAS JEMBATAN	JENJANG VI	1-202409104919916909	BINA KONSTRUKSI KEMENTERIAN PUPR	2024
131	OKTAVIUS ASAN	SERTIFIKASI PENGAWAS LAPANGAN PEKERJAAN JEMBATAN UTAMA JENJANG VI	PENGAWAS JEMBATAN	JENJANG VI	1-2024091018400870834	BINA KONSTRUKSI KEMENTERIAN PUPR	2024
132	SIMPLISIUS HARRIET GUBINS	SERTIFIKASI PENGAWAS LAPANGAN PEKERJAAN JEMBATAN UTAMA JENJANG VI	PENGAWAS JEMBATAN	JENJANG VI	1-20240910377350826	BINA KONSTRUKSI KEMENTERIAN PUPR	2024
133	YOHANES BAPTISTO AISUD	SERTIFIKASI PENGAWAS LAPANGAN PEKERJAAN JEMBATAN UTAMA JENJANG VI	PENGAWAS JEMBATAN	JENJANG VI	1-2024091039782300321	BINA KONSTRUKSI KEMENTERIAN PUPR	2024
134	YOHANES RANGGUT	SERTIFIKASI PENGAWAS LAPANGAN PEKERJAAN JEMBATAN UTAMA JENJANG VI	PENGAWAS JEMBATAN	JENJANG VI	1-2024091052367984912	BINA KONSTRUKSI KEMENTERIAN PUPR	2024
135	YUSTUS ALAN BANGGUT	SERTIFIKASI PENGAWAS LAPANGAN PEKERJAAN JEMBATAN UTAMA JENJANG VI	PENGAWAS JEMBATAN	JENJANG VI	1-2024091012900921837	BINA KONSTRUKSI KEMENTERIAN PUPR	2024
136	FREDERIKUS ALVATIANO SYARIADI	SERTIFIKASI PELAKSANA K3 JENJANG VI	PELAKSANA K3	JENJANG VI	1-2024091020615981685	BINA KONSTRUKSI KEMENTERIAN PUPR	2024
137	GABRELLA FELIDIANA MORI MUI	SERTIFIKASI PELAKSANA K3 JENJANG VI	PELAKSANA K3	JENJANG VI	1-2024091081233016322	BINA KONSTRUKSI KEMENTERIAN PUPR	2024
138	GLORYANI FRANSISKA NURCAHYANI JEHUDU	SERTIFIKASI PELAKSANA K3 JENJANG VI	PELAKSANA K3	JENJANG VI	1-2024091075759996309	BINA KONSTRUKSI KEMENTERIAN PUPR	2024
139	INOSENSIA P. SYUKUR	SERTIFIKASI PELAKSANA K3 JENJANG VI	PELAKSANA K3	JENJANG VI	1-2024091065558573146	BINA KONSTRUKSI KEMENTERIAN PUPR	2024
140	MARIA ROSALIA MUSTICA NAPUT	SERTIFIKASI PELAKSANA K3 JENJANG VI	PELAKSANA K3	JENJANG VI	1-2024091013220615262	BINA KONSTRUKSI KEMENTERIAN PUPR	2024
141	MARIANUS CARLIANO HAMA	SERTIFIKASI PELAKSANA K3 JENJANG VI	PELAKSANA K3	JENJANG VI	1-2024091099826293783	BINA KONSTRUKSI KEMENTERIAN PUPR	2024
142	MARIANUS Satriawan DAMPUT	SERTIFIKASI PELAKSANA K3 JENJANG VI	PELAKSANA K3	JENJANG VI	1-2024091051969945476	BINA KONSTRUKSI KEMENTERIAN PUPR	2024
143	MARSELA FEBRIANI JEHUDU	SERTIFIKASI PELAKSANA K3 JENJANG VI	PELAKSANA K3	JENJANG VI	1-2024091091170402875	BINA KONSTRUKSI KEMENTERIAN PUPR	2024
144	MENSIANUS MEDI	SERTIFIKASI PELAKSANA K3 JENJANG VI	PELAKSANA K3	JENJANG VI	1-2024091068994997067	BINA KONSTRUKSI KEMENTERIAN PUPR	2024
145	YOHANES BERKMANS SERA	SERTIFIKASI PELAKSANA K3 JENJANG VI	PELAKSANA K3	JENJANG VI	1-2024091068716838018	BINA KONSTRUKSI KEMENTERIAN PUPR	2024
146	YOHANES MARDANA	SERTIFIKASI PELAKSANA K3 JENJANG VI	PELAKSANA K3	JENJANG VI	1-2024091068860923715	BINA KONSTRUKSI KEMENTERIAN PUPR	2024
147	YOSEFINA RAHAYU KURNIAWATI	SERTIFIKASI PELAKSANA K3 JENJANG VI	PELAKSANA K3	JENJANG VI	1-202409107558115395	BINA KONSTRUKSI KEMENTERIAN PUPR	2024
148	YULIANA SURIANI MATUR	SERTIFIKASI PELAKSANA K3 JENJANG VI	PELAKSANA K3	JENJANG VI	1-2024091071780230667	BINA KONSTRUKSI KEMENTERIAN PUPR	2024
149	CHRISTIANUS ERWIN METTA NDETO	SERTIFIKASI PELAKSANA K3 JENJANG VI	PELAKSANA K3	JENJANG VI	1-2024091058570016731	BINA KONSTRUKSI KEMENTERIAN PUPR	2024
150	FRANSISKA FEBRIANTI DENDONG	SERTIFIKASI PELAKSANA K3 JENJANG VI	PELAKSANA K3	JENJANG VI	1-2024091022960552295	BINA KONSTRUKSI KEMENTERIAN PUPR	2024



Ruang, 09 Januari 2025  
 Kepala Dinas Pekerjaan Umum  
 dan Penataan Ruang Kabupaten Manggarai

LAMBERTUS PAPUT, S. Sos  
 Pembina Utama Muda, IV/c  
 N.P. 1660917 198603 1 006

PARAF

Sekretaris Dinas PUPR	
Kasubag. Perencanaan dan Keuangan Dinas PUPR	



## **PERJANJIAN KINERJA PERUBAHAN**



**PERJANJIAN KINERJA PERUBAHAN  
DINAS PEKERJAAN UMUM DAN PENATAAN RUANG  
TAHUN 2024**

Dalam rangka mewujudkan manajemen pemerintahan yang efektif, transparan dan akuntabel serta berorientasi pada hasil, kami yang bertandatangan di bawah ini :

Nama : **Lambertus Paput, S. Sos**  
NIP : **19660917 198603 1 006**  
Jabatan : **Kepala Dinas Pekerjaan Umum dan Penataan Ruang**  
Selanjutnya disebut Pihak Pertama

Nama : **HERYBERTUS G. L. NABIT, SE.,MA.**  
Jabatan : **Bupati Manggarai**  
Selaku atasan Pihak Pertama, selanjutnya disebut Pihak kedua

Pihak Pertama berjanji akan mewujudkan target kinerja yang seharusnya sesuai lampiran perjanjian ini dalam rangka mencapai target kinerja jangka menengah seperti yang telah ditetapkan dalam dokumen perencanaan. Keberhasilan dan kegagalan pencapaian target tersebut menjadi tanggung jawab kami.

Pihak Kedua akan melakukan supervisi yang diperlukan serta akan melakukan evaluasi terhadap pencapaian kinerja dari perjanjian ini dan mengambil tindakan yang diperlukan dalam rangka pemberian penghargaan dan sanksi.



Ruteng, 20 September 2024

Pihak Kedua  
Bupati Manggarai



**HERYBERTUS G. L. NABIT, SE.,MA.**

Pihak Pertama  
Kepala Dinas Pekerjaan Umum dan Penataan Ruang



**Lambertus Paput, S. Sos**  
Pembina Utama Muda, IV/c  
NIP. 19660917 198603 1 006

**PERJANJIAN KINERJA PERUBAHAN  
DINAS PEKERJAAN UMUM DAN PENATAAN RUANG  
TAHUN 2024**

No	SASARAN STRATEGIS	INDIKATOR KINERJA	SATUAN	TARGET
1	Meningkatnya ketersediaan dan kualitas bangunan pengendali bencana	1.1 Persentase kawasan rawan bencana yang memiliki bangunan pengendali bencana	%	41,36
2	Meningkatnya akses dan kualitas jaringan jalan	2.1 Persentase Jalan Kabupaten dalam kondisi mantap	%	62,02
3	Meningkatnya jaringan drainase perkotaan	3.1 Persentase Drainase Perkotaan yang terbangun	%	81,70
4	Meningkatnya infrastruktur pengairan lahan	4.1 Persentase luas daerah terlayani irigasi primer	%	91,13
5	Meningkatnya akses terhadap pemukiman layak huni	5.1 Persentase Rumah Tangga yang memiliki akses terhadap sanitasi layak dan berkelanjutan	%	83,98
		5.2 Persentase Rumah Tangga yang memiliki akses terhadap air minum layak dan berkelanjutan	%	91,00
		5.3 Persentase jalan lingkungan yang terbangun	%	35,83
6	Meningkatnya kualitas tata bangunan dan penataan ruang	6.1 Persentase cakupan pemanfaatan ruang yang terkendali	%	42,00
		6.2 Rasio Bangunan ber IMB per satuan bangunan	Rasio	0,023
		6.3 Persentase tenaga operator/teknisi/analisis yang memiliki sertifikat kompetensi	%	68,00
7	Meningkatnya kualitas penunjang urusan pemerintahan bidang Pekerjaan Umum dan Penataan Ruang	7.1 Persentase Urusan Rutin Pemerintahan yang Terpenuhi sesuai Standar	%	98,00

No	URAIAN	SATUAN	TARGET
1	Jumlah Inovasi	Inovasi	1
2	Jumlah Pendapatan/Penerimaan Perangkat Daerah	Rp.	1.300.000.000

No.	URAIAN	ANGGARAN PERUBAHAN (Rp.)	KET.
	<b>DINAS PEKERJAAN UMUM DAN PENATAAN RUANG</b>	<b>95.909.906.347</b>	
<b>1.3.1.</b>	<b>PROGRAM PENUNJANG URUSAN PEMERINTAHAN DAERAH KABUPATEN/KOTA</b>	<b>5.208.255.845</b>	
1.3.1.2.01.	KEGIATAN : Perencanaan, Penganggaran, dan Evaluasi Kinerja Perangkat Daerah	113.760.000	
1.3.1.2.01.7.	SUB KEGIATAN : Evaluasi Kinerja Perangkat Daerah	113.760.000	
1.3.1.2.02.	KEGIATAN : Administrasi Keuangan Perangkat Daerah	4.629.865.845	
1.3.1.2.02.1.	SUB KEGIATAN : Penyediaan Gaji dan Tunjangan ASN	4.568.065.845	
1.3.1.2.02.2.	SUB KEGIATAN : Penyediaan Administrasi Pelaksanaan Tugas ASN	61.800.000	
1.3.1.2.06.	KEGIATAN : Administrasi Umum Perangkat Daerah	147.140.000	
1.3.1.2.06.2.	SUB KEGIATAN : Penyediaan Peralatan dan Perlengkapan Kantor	105.680.000	
1.3.1.2.06.9.	SUB KEGIATAN : Penyelenggaraan Rapat Koordinasi dan Konsultasi SKPD	41.460.000	
1.3.1.2.08.	KEGIATAN : Penyediaan Jasa Penunjang Urusan Pemerintahan Daerah	48.000.000	
1.3.1.2.08.2.	SUB KEGIATAN : Penyediaan Jasa Komunikasi, Sumber Daya Air dan Listrik	48.000.000	
1.3.1.2.09.	KEGIATAN : Pemeliharaan Barang Milik Daerah Penunjang Urusan Pemerintahan Daerah	269.490.000	
1.3.1.2.09.2.	SUB KEGIATAN : Penyediaan Jasa Pemeliharaan, Biaya Pemeliharaan, Pajak dan Perizinan Kendaraan Dinas Operasional atau Lapangan	269.490.000	
<b>1.3.2.</b>	<b>PROGRAM PENGELOLAAN SUMBER DAYA AIR (SDA)</b>	<b>8.199.949.850</b>	
1.3.2.2.01.	KEGIATAN : Pengelolaan SDA dan Bangunan Pengaman Pantai pada Wilayah Sungai (WS) dalam 1 (Satu) Daerah Kabupaten/Kota	506.525.000	
1.3.2.2.01.128.	SUB KEGIATAN : Penyusunan Rencana Teknis dan Dokumen Lingkungan Hidup untuk Konstruksi Bendungan, Embung, dan Bangunan Penampung Air Lainnya	506.525.000	
1.3.2.2.02.	KEGIATAN : Pengembangan dan Pengelolaan Sistem Irigasi Primer dan Sekunder pada Daerah Irigasi yang Luasnya di Bawah 1000 Ha dalam 1 (Satu) Daerah Kabupaten/Kota	7.693.424.850	
1.3.2.2.02.8.	SUB KEGIATAN : Peningkatan Jaringan Irigasi Permukaan	6.595.395.850	
1.3.2.2.02.14.	SUB KEGIATAN : Rehabilitasi Jaringan Irigasi Permukaan	912.029.000	
1.3.2.2.02.21.	SUB KEGIATAN : Operasi dan Pemeliharaan Jaringan Irigasi Permukaan	186.000.000	
<b>1.3.3.</b>	<b>PROGRAM PENGELOLAAN DAN PENGEMBANGAN SISTEM PENYEDIAAN AIR MINUM</b>	<b>4.977.066.982</b>	
1.3.3.2.01.	KEGIATAN : Pengelolaan dan Pengembangan Sistem Penyediaan Air Minum (SPAM) di Daerah Kabupaten/Kota	4.977.066.982	
1.3.3.2.01.28.	SUB KEGIATAN : Pembangunan Sistem Penyediaan Air Minum (SPAM) Jaringan Perpipaan	3.392.021.161	
1.3.3.2.01.29.	SUB KEGIATAN : Operasi dan Pemeliharaan Sistem Penyediaan Air Minum (SPAM)	237.992.500	
1.3.3.2.01.32.	SUB KEGIATAN : Perluasan Sistem Penyediaan Air Minum (SPAM) Jaringan Perpipaan	1.347.053.321	
<b>1.3.5.</b>	<b>PROGRAM PENGELOLAAN DAN PENGEMBANGAN SISTEM AIR LIMBAH</b>	<b>10.817.624.550</b>	
1.3.5.2.01.	KEGIATAN : Pengelolaan dan Pengembangan Sistem Air Limbah Domestik dalam Daerah Kabupaten/Kota	10.817.624.550	

No.	URAIAN	ANGGARAN PERUBAHAN (Rp.)	KET.
1.3.5.2.01.39.	SUB KEGIATAN : Penyediaan Sub Sistem Pengolahan Air Limbah Domestik (SPALD) Setempat	10.817.624.550	
<b>1.3.6.</b>	<b>PROGRAM PENGELOLAAN DAN PENGEMBANGAN SISTEM DRAINASE</b>	<b>4.253.518.576</b>	
1.3.6.2.01.	KEGIATAN : Pengelolaan dan Pengembangan Sistem Drainase yang Terhubung Langsung dengan Sungai dalam Daerah Kabupaten/Kota	4.253.518.576	
1.3.6.2.01.28.	SUB KEGIATAN : Rehabilitasi Sistem Drainase Perkotaan	1.282.850.000	
1.3.6.2.01.29.	SUB KEGIATAN : Pembangunan Sistem Drainase Perkotaan	2.770.668.576	
1.3.6.2.01.31.	SUB KEGIATAN : Operasi dan Pemeliharaan Sistem Drainase Perkotaan	200.000.000	
<b>1.3.8.</b>	<b>PROGRAM PENATAAN BANGUNAN GEDUNG</b>	<b>3.832.650.000</b>	
1.3.8.2.01.	KEGIATAN : Penyelenggaraan Bangunan Gedung di Wilayah Daerah Kabupaten/Kota, Pemberian Izin Mendirikan Bangunan (IMB) dan Sertifikat Laik Fungsi Bangunan Gedung	3.832.650.000	
1.3.8.2.01.20.	SUB KEGIATAN : Bantuan Teknis Pembangunan Bangunan Gedung Negara untuk Kepentingan Strategis Kabupaten/Kota	149.400.000	
1.3.8.2.01.21.	SUB KEGIATAN : Pembangunan, Pemanfaatan, Pelestarian dan Pembongkaran Bangunan Gedung untuk Kepentingan Strategis Daerah Kabupaten/Kota	3.607.000.000	
1.3.8.2.01.23.	SUB KEGIATAN : Penyelenggaraan Penerbitan Persetujuan Bangunan Gedung (PBG), Sertifikat Laik Fungsi (SLF), Surat Bukti Kepemilikan Bangunan Gedung (SBKBG), Rencana Teknis Pembongkaran Bangunan Gedung (RTB), Tim Profesi Ahli (TPA), Tim Penilai Teknis (TPT), Penilik, dan Pendataan Bangunan Gedung melalui SIMBG	76.250.000	
<b>1.3.10.</b>	<b>PROGRAM PENYELENGGARAAN JALAN</b>	<b>55.004.840.544</b>	
1.3.10.2.01.	KEGIATAN : Penyelenggaraan Jalan Kabupaten/Kota	55.004.840.544	
1.3.10.2.01.32.	SUB KEGIATAN : Pembangunan Jalan	45.109.880.544	
1.3.10.2.01.40.	SUB KEGIATAN : Pembangunan Jembatan	272.500.000	
1.3.10.2.01.43.	SUB KEGIATAN : Survey Kondisi Jalan/Jembatan	573.770.000	
1.3.10.2.01.44.	SUB KEGIATAN : Rehabilitasi Jalan	9.048.690.000	
<b>1.3.11.</b>	<b>PROGRAM PENGEMBANGAN JASA KONSTRUKSI</b>	<b>126.000.000</b>	
1.3.11.2.02.	KEGIATAN : Penyelenggaraan Sistem Informasi Jasa Konstruksi Cakupan Daerah Kabupaten/Kota	83.324.000	
1.3.11.2.02.13.	SUB KEGIATAN : Penyediaan Data dan Informasi Jasa Konstruksi Cakupan Kabupaten/Kota	35.737.000	
1.3.11.2.02.14.	SUB KEGIATAN : Peningkatan Kapasitas Pengelola SIPJAKI	47.587.000	
1.3.11.2.04.	KEGIATAN : Pengawasan Tertib Usaha, Tertib Penyelenggaraan dan Tertib Pemanfaatan Jasa Konstruksi	42.676.000	
1.3.11.2.04.7.	SUB KEGIATAN : Pengawasan dan Evaluasi Tertib Usaha Jasa Konstruksi Kabupaten/Kota	42.676.000	
<b>1.3.12.</b>	<b>PROGRAM PENYELENGGARAAN PENATAAN RUANG</b>	<b>360.000.000</b>	
1.3.12.2.01.	KEGIATAN : Penetapan Rencana Tata Ruang Wilayah (RTRW) dan Rencana Rinci Tata Ruang (RRTR) Kabupaten/Kota	29.370.000	
1.3.12.2.01.6.	SUB KEGIATAN : Pelaksanaan Persetujuan Substansi RDTR Kabupaten/Kota	17.760.000	
1.3.12.2.01.11.	SUB KEGIATAN : Penetapan RTRW Kabupaten/Kota	11.610.000	
1.3.12.2.03.	KEGIATAN : Koordinasi dan Sinkronisasi Pemanfaatan Ruang Daerah Kabupaten/Kota	139.976.100	
1.3.12.2.03.6.	SUB KEGIATAN : Sistem informasi dan komunikasi penataan ruang	139.976.100	
1.3.12.2.04.	KEGIATAN : Koordinasi dan Sinkronisasi Pengendalian Pemanfaatan Ruang Daerah Kabupaten/Kota	190.653.900	
1.3.12.2.04.4.	SUB KEGIATAN : Koordinasi Pelaksanaan Penataan Ruang	190.653.900	

Ruteng, 20 September 2024

Pihak Kedua  
Bupati Manggarai

**HERYBERTUS G. L. NABIT, SE.MA**

Pihak Pertama  
Kepala Dinas Pekerjaan Umum dan Penataan Ruang

**Lambertus Paput, S. Sos**  
Pembina Utama Muda, IV/c  
NIP.19660917 198603 1 006



## **RENCANA KINERJA PERUBAHAN**



**PEMERINTAH KABUPATEN MANGGARAI**  
**DINAS PEKERJAAN UMUM DAN PENATAAN RUANG**  
Jln. Adisucipto Nomor 01 - Ruteng Telp (0385) 21398

**RENCANA KINERJA TAHUN 2024**

NO.	SASARAN	INDIKATOR KINERJA	TARGET	SATUAN
1	Meningkatnya Persentase kawasan rawan bencana yang memiliki bangunan pengendali bencana banjir, erosi, dan abrasi pantai	<b>Persentase kawasan rawan bencana yang memiliki bangunan pengendali bencana</b>	<b>41,36</b>	<b>Persen</b>
		1.1 Jumlah bangunan pengamanan pantai pada wilayah sungai dapat dioperasikan dan di pelihara	1,00	unit
		1.2 Panjang Sungai yang Dinormalisasi/Direstorasi	0,50	km
2	Meningkatnya Persentase luas daerah terlayani irigasi primer	<b>Persentase luas daerah terlayani irigasi primer</b>	<b>91,13</b>	<b>Persen</b>
		2.1 Panjang Jaringan Irigasi Permukaan yang Ditingkatkan	6,95	km
		2.2 Panjang Jaringan Irigasi Permukaan yang Direhabilitasi	0,83	km
3	Meningkatnya Persentase jalan dalam kondisi mantap	<b>Persentase Jalan Kabupaten dalam kondisi mantap</b>	<b>62,02</b>	<b>Persen</b>
		3.1 Panjang Jalan yang Dibangun	23,90	Km
		3.2 Jumlah Jembatan yang Dibangun	1,00	Unit
4	peningkatan Persentase Drainase perkotaan yang dibangun	<b>Persentase Drainase Perkotaan yang dibangun</b>	<b>81,70</b>	<b>Persen</b>
		4.1 Jumlah Sistem Drainase Perkotaan yang Direhabilitasi	10,00	SDP
		4.2 Jumlah Sistem Drainase Perkotaan yang Dibangun	11,00	SDP
5	Meningkatnya akses terhadap pemukiman layak huni	<b>Persentase Rumah Tangga yang memiliki akses terhadap sanitasi layak dan berkelanjutan</b>	<b>83,98</b>	<b>Persen</b>
		5.1 Jumlah Rumah Tangga yang memiliki Toilet dan Tangki Septik Sesuai dengan Standar	824,00	RT
		<b>Persentase Rumah Tangga yang memiliki akses terhadap air minum layak dan berkelanjutan</b>	<b>91,00</b>	<b>Persen</b>
6	Meningkatnya Kualitas Tata Bangunan dan Penataan Ruang	<b>Persentase Jalan lingkungan yang terbangun</b>	<b>2,76</b>	<b>%</b>
		6.1.1 panjang jalan lingkungan terbangun	759,70	M
		<b>Persentase cakupan pemanfaatan ruang yang terkendali</b>	<b>42,00</b>	<b>Persen</b>
6.1	Jumlah dokumen administrasi persetujuan substansi RDTR Kabupaten/Kota	6.1.1 Jumlah dokumen administrasi persetujuan substansi RDTR Kabupaten/Kota	1,00	Dokumen
		6.1.2 Jumlah Perda RTRW Kabupaten/Kota	1,00	Dokumen
		6.1.3 Jumlah sistem informasi dan komunikasi penataan ruang	1,00	Dokumen
6.2	Jumlah Dokumen Koordinasi Pelaksanaan Penataan Ruang	6.2.1 Jumlah Dokumen Koordinasi Pelaksanaan Penataan Ruang	1,00	Dokumen
		<b>Persentase tenaga operator/teknisi/analisis yang memiliki sertifikat kompetensi</b>	<b>68,00</b>	<b>%</b>
		6.2.1 Jumlah Tenaga Kerja Konstruksi Kualifikasi Jabatan Operator dan Teknisi atau Analis yang Mengikuti Pelatihan	30,00	Orang
6.3	Rasio Bangunan ber IMB per satuan bangunan	<b>Rasio Bangunan ber IMB per satuan bangunan</b>	<b>0,02</b>	<b>Rasio</b>
		6.3.1 Jumlah Bantuan Teknis Pembangunan Bangunan Gedung Negara untuk Kepentingan Strategis Kabupaten/Kota	10,00	Bantuan Teknis
		6.3.2 Jumlah Dokumen Pembangunan, Pemanfaatan, Pelestarian dan Pembongkaran Bangunan Gedung untuk Kepentingan Strategis Daerah Kabupaten/Kota	1,00	Dokumen
6.3.3	Jumlah Penerbitan Persetujuan Bangunan Gedung (PBG), Sertifikat Laik Fungsi (SLF), Surat Bukti Kepemilikan Bangunan Gedung (SBKKBG), Rencana Teknis Pembongkaran Bangunan Gedung (RTB), Tim Profesi Ahli (TPA), Tim Penilai Teknis (TPT), Penilik, dan Pendataan Bangunan Gedung melalui SIMBG	6.3.3 Jumlah Penerbitan Persetujuan Bangunan Gedung (PBG), Sertifikat Laik Fungsi (SLF), Surat Bukti Kepemilikan Bangunan Gedung (SBKKBG), Rencana Teknis Pembongkaran Bangunan Gedung (RTB), Tim Profesi Ahli (TPA), Tim Penilai Teknis (TPT), Penilik, dan Pendataan Bangunan Gedung melalui SIMBG	80,00	Dokumen

Ruteng, 20 September 2024  
Kepala Dinas Pekerjaan Umum dan Penataan Ruang  
Kabupaten Manggarai



**Lambertus Paput. S.Sos**  
Pembina Utama Muda  
NIP. 196609171986031006



## **MONEV RENAksi TRIW 1-4 TAHUN 2024**



**PEMERINTAH KABUPATEN MANGGARAI**  
**DINAS PEKERJAAN UMUM DAN PENATAAN RUANG**  
 Jln. Adisuipto Nomor 01 - Ruteng

**MONITORING DAN EVALUASI RENCANA AKSI PENCAPAIAN KINERJA S/D TRIWULAN I**  
**DINAS PEKERJAAN UMUM DAN PENATAAN RUANG**  
**KABUPATEN MANGGARAI**

TAHUN ANGGARAN : 2024

NO.	SASARAN STRATEGIS	Program/ Kegiatan/Sub Kegiatan	Indikator Sasaran/ Program/Kegiatan/ Sub Kegiatan	Satuan	Target Tahunan	Realisasi Triwulan				Realisasi s/d Triv. Ini	%	Anggaran (Rp)	Realisasi (Rp)	%	Penanggung Jawab	
						TR 1	TR 2	TR 3	TR 4							
1	Meningkatnya ketersediaan dan kualitas bangunan pengendali bencana	<b>PROGRAM PENGELOLAAN SUMBER DAYA AIR (SDA)</b>	Persentase kawasan rawan bencana yang memiliki bangunan pengendali bencana	%	41,36							506.525.000			Kepala Dinas PUPR	
		KEG. : Pengelolaan SDA dan Bangunan Pengaman Pantai pada Wilayah Sungai (WS) dalam 1 (Satu) Daerah Kabupaten/Kota										506.525.000			Kepala Bidang SDA	
		SUB KEG. : Penyusunan Rencana Teknis dan Dokumen Lingkungan Hidup untuk Konstruksi Bendungan, Embung, dan Bangunan Penampung Air Lainnya	Jumlah Dokumen Rencana Teknis dan Dokumen Lingkungan Hidup untuk Konstruksi Bendungan, Danau dan Bangunan Penampung Air Lainnya yang Disusun	Dok	1,00								506.525.000			Pengelola Sumber Daya Air Ahli Muda
2	Meningkatnya Akses dan Kualitas Jaringan Jalan	<b>PROGRAM PENYELENGGARAAN JALAN</b>	Persentase Jalan Kabupaten dalam kondisi mantap	%	62,02	0,03				0,03	0,05	55.412.497.000	25.023.500	0,05	Kepala Dinas PUPR	
		KEG. : Penyelenggaraan Jalan Kabupaten/Kota										55.412.497.000	25.023.500	0,05	Kepala Bidang Bina Marga	
		SUB KEG. : Pembangunan Jalan	Panjang Jalan yang Dibangun	km	23,90								42.587.537.000	25.023.500	0,06	Teknik Jalan dan Jembatan Ahli Muda
		SUB KEG. : Pembangunan Jembatan	Jumlah Jembatan yang Dibangun	Jembatan	1,00								3.402.500.000			Teknik Jalan dan Jembatan Ahli Muda
		SUB KEG. : Survey Kondisi Jalan/Jembatan	Panjang Jalan/Jembatan yang Disurvey Kondisinya	km	10,00								573.770.000			Teknik Jalan dan Jembatan Ahli Muda
		SUB KEG. : Rehabilitasi Jalan	Panjang Jalan yang Dirchabilitasi	km	11,00								8.848.690.000			Teknik Jalan dan Jembatan Ahli Muda
3	Meningkatnya jaringan drainase perkotaan	<b>PROGRAM PENGELOLAAN DAN PENGEMBANGAN SISTEM DRAINASE</b>	Persentase Drainase Perkotaan yang terbangun	%	81,70	0,02				0,02	0,03	3.619.918.576	920.000	0,03	Kepala Dinas PUPR	
		KEG. : Pengelolaan dan Pengembangan Sistem Drainase yang Terhubung Langsung dengan Sungai dalam Daerah Kabupaten/Kota										3.619.918.576	920.000	0,03	Kepala Bidang Cipta Karya	
		SUB KEG. : Pembangunan Sistem Drainase Lingkungan	Panjang Sahuran Drainase Lingkungan yang Dibangun	m	1500 M											Penata Kelola Bangunan Gedung dan Kawasan Permukiman Ahli Muda
		SUB KEG. : Peningkatan Sistem Drainase Perkotaan	Jumlah Sistem Drainase Perkotaan yang Ditingkatkan	SDP	10,00											Penata Kelola Bangunan Gedung dan Kawasan Permukiman Ahli Muda
		SUB KEG. : Rehabilitasi Sistem Drainase Perkotaan	Jumlah Sistem Drainase Perkotaan yang Dirchabilitasi	SDP	10,00								649.250.000			Penata Kelola Bangunan Gedung dan Kawasan Permukiman Ahli Muda
		SUB KEG. : Pembangunan Sistem Drainase Perkotaan	Jumlah Sistem Drainase Perkotaan yang Dibangun	SDP	11,00								2.770.668.576	920.000	0,03	Penata Kelola Bangunan Gedung dan Kawasan Permukiman Ahli Muda
		SUB KEG. : Operasi dan Pemeliharaan Sistem Drainase Perkotaan	Jumlah Sistem Drainase Perkotaan yang Beroperasi dan Terpelihara	SDP	4,00								200.000.000			Penata Kelola Bangunan Gedung dan Kawasan Permukiman Ahli Muda
4	Meningkatnya infrastruktur pengairan lahan	<b>PROGRAM PENGELOLAAN SUMBER DAYA AIR (SDA)</b>	Persentase luas daerah terlayani irigasi primer	%	91,13	0,86				0,86	0,94	7.693.475.000	72.311.800	0,94	Kepala Dinas PUPR	
		KEG. : Pengembangan dan Pengelolaan Sistem Irigasi Primer dan Sekunder pada Daerah Irigasi yang Luasnya di Bawah 1000 Ha dalam 1 (Satu) Daerah Kabupaten/Kota										7.693.475.000	72.311.800	0,94	Kepala Bidang SDA	
		SUB KEG. : Peningkatan Jaringan Irigasi Permukaan	Panjang Jaringan Irigasi Permukaan yang Ditingkatkan	km	6,947								6.595.446.000	72.311.800	1,10	Pengelola Sumber Daya Air Ahli Muda
		SUB KEG. : Rehabilitasi Jaringan Irigasi Permukaan	Panjang Jaringan Irigasi Permukaan yang Dirchabilitasi	km	0,827								912.029.000			Pengelola Sumber Daya Air Ahli Muda
		SUB KEG. : Operasi dan Pemeliharaan Jaringan Irigasi Permukaan	Panjang Jaringan Irigasi Permukaan yang Dioperasikan dan Dipelihara	km	0,208								186.000.000			Pengelola Sumber Daya Air Ahli Muda
5	Meningkatnya akses terhadap pemukiman layak huni	<b>PROGRAM PENGELOLAAN DAN PENGEMBANGAN SISTEM PENYEDIAAN AIR MINUM</b>	Persentase Rumah Tangga yang memiliki akses terhadap air minum layak dan berkelanjutan	%	91,00	2,56				2,56	2,81	4.997.470.424	140.620.340	2,81	Kepala Dinas PUPR	
		KEG. : Pengelolaan dan Pengembangan Sistem Penyediaan Air Minum (SPAM) di Daerah Kabupaten/Kota										4.997.470.424	140.620.340	2,81	Kepala Bidang Cipta Karya	
		SUB KEG. : Pembangunan Sistem Penyediaan Air Minum (SPAM) Jaringan Perpipaan	Kapasitas Sistem Penyediaan Air Minum (SPAM) Jaringan Perpipaan yang dibangun	Liter/Detik	0,15								3.398.727.924	139.700.340	4,11	Penata Kelola Bangunan Gedung dan Kawasan Permukiman Ahli Muda
		SUB KEG. : Operasi dan Pemeliharaan Sistem Penyediaan Air Minum (SPAM)	Jumlah Sistem Penyediaan Air Minum (SPAM) yang Dioperasikan dan Dipelihara	Unit	43,00								237.992.500			Penata Kelola Bangunan Gedung dan Kawasan Permukiman Ahli Muda
		SUB KEG. : Perluasan Sistem Penyediaan Air Minum (SPAM) Jaringan Perpipaan	Jumlah Sambungan Rumah yang terlayani oleh perluasan Sistem Penyediaan Air Minum (SPAM) Jaringan Perpipaan	Unit	247,00								1.360.750.000	920.000	0,07	Penata Kelola Bangunan Gedung dan Kawasan Permukiman Ahli Muda
		<b>PROGRAM PENGELOLAAN DAN PENGEMBANGAN SISTEM AIR LIMBAH</b>	Persentase Rumah Tangga yang memiliki akses terhadap sanitasi layak dan berkelanjutan	%	83,98	0,13				0,13	0,15	10.816.955.000	16.139.050	0,15	Kepala Dinas PUPR	
		KEG. : Pengelolaan dan Pengembangan Sistem Air Limbah Domestik dalam Daerah Kabupaten/Kota											10.816.955.000	16.139.050	0,15	Kepala Bidang Cipta Karya
		SUB KEG. : Penyediaan Sub Sistem Pengolahan Air Limbah Domestik (SPALD) Setempat	Jumlah Rumah Tangga yang memiliki Toilet dan Tangki Septik Sesuai dengan Standar	Rumah Tangga	824,00								10.816.955.000	16.139.050	0,15	Penata Kelola Bangunan Gedung dan Kawasan Permukiman Ahli Muda
		<b>PROGRAM PENYELENGGARAAN JALAN</b>	Persentase jalan lingkungan yang terbangun	%	35,83								550.000.000			Kepala Dinas PUPR
		KEG. : Penyelenggaraan Jalan Kabupaten/Kota											550.000.000			Kepala Bidang Bina Marga
SUB KEG. : Pembangunan Jalan	panjang jalan lingkungan terbangun	m	759,70								550.000.000	25.023.500	4,55	Teknik Jalan dan Jembatan Ahli Muda		
6	Meningkatnya Kualitas Tata Bangunan dan Penataan Ruang	<b>PROGRAM PENYELENGGARAAN PENATAAN RUANG</b>	Persentase cakupan pemanfaatan ruang yang terkendali	%	42,00	0,4				0,40	0,95	360.000.000	3.405.000	0,95	Kepala Dinas PUPR	
		KEG. : Penetapan Rencana Tata Ruang Wilayah (RTRW) dan Rencana Rinci Tata Ruang (RTR) Kabupaten/Kota										29.370.000			Kepala Bidang Tata Ruang	

NO.	SASARAN STRATEGIS	Program/ Kegiatan/Sub Kegiatan	Indikator Sasaran/ Program/Kegiatan/ Sub Kegiatan	Satuan	Target Tahunan	Realisasi Triwulan				Realisasi s/d Triw. Ini	%	Anggaran (Rp)	Realisasi (Rp)	%	Penanggung Jawab
						TR 1	TR 2	TR 3	TR 4						
1		SUB KEG : Pelaksanaan Persetujuan Substansi RDTR Kabupaten/Kota	- Jumlah dokumen administrasi persetujuan substansi RDTR Kabupaten/Kota	Dok	1,00					-	17.760.000		-	Penata Kelola Bangunan Gedung dan Kawasan Permukiman Ahli Muda	
		SUB KEG : Penetapan RTRW Kabupaten/Kota	- Jumlah Perda RTRW Kabupaten/Kota	Dok	1,00					-	11.610.000		-	Penata Kelola Bangunan Gedung dan Kawasan Permukiman Ahli Muda	
		KEG : Koordinasi dan Sinkronisasi Pemanfaatan Ruang Daerah Kabupaten/Kota									139.976.100		-	Kepala Bidang Tata Ruang	
		SUB KEG : Sistem informasi dan komunikasi penataan ruang	- Jumlah sistem informasi dan komunikasi penataan ruang	Dok	1,00					-	139.976.100		-	Penata Kelola Bangunan Gedung dan Kawasan Permukiman Ahli Muda	
		KEG : Koordinasi dan Sinkronisasi Pengendalian Pemanfaatan Ruang Daerah Kabupaten/Kota									190.653.900	3.405.000	1,79	Kepala Bidang Tata Ruang	
		SUB KEG : Koordinasi Pelaksanaan Penataan Ruang	- Jumlah Dokumen Koordinasi Pelaksanaan Penataan Ruang	Dok	1,00					-	190.653.900	3.405.000	1,79	Penata Kelola Bangunan Gedung dan Kawasan Permukiman Ahli Muda	
		<b>PROGRAM PENATAAN BANGUNAN GEDUNG</b>	<b>Rasio Bangunan ber IMB per satuan bangunan</b>	<b>Rasio</b>	<b>0,023</b>						<b>3.832.650.000</b>			<b>Kepala Dinas PUPR</b>	
		KEG : Penyelenggaraan Bangunan Gedung di Wilayah Daerah Kabupaten/Kota, Pemberian Izin Mendirikan Bangunan (IMB) dan Sertifikat Laik Fungsi Bangunan Gedung									3.832.650.000			Kepala Bidang Cipta Karya	
		SUB KEG : Bantuan Teknis Pembangunan Bangunan Gedung Negara untuk Kepentingan Strategis Kabupaten/Kota	- Jumlah Bantuan Teknis Pembangunan Bangunan Gedung Negara untuk Kepentingan Strategis Kabupaten/Kota	Bantuan Teknis	10,00					-	149.400.000		-	Penata Kelola Bangunan Gedung dan Kawasan Permukiman Ahli Muda	
		SUB KEG : Pembangunan, Pemanfaatan, Pelestarian dan Pembongkaran Bangunan Gedung untuk Kepentingan Strategis Daerah Kabupaten/Kota	- Jumlah Dokumen Pembangunan, Pemanfaatan, Pelestarian dan Pembongkaran Bangunan Gedung untuk Kepentingan Strategis Daerah Kabupaten/Kota	Dokumen	1,00					-	3.607.000.000		-	Penata Kelola Bangunan Gedung dan Kawasan Permukiman Ahli Muda	
		SUB KEG : Penyelenggaraan Penerbitan Persetujuan Bangunan Gedung (PBG), Sertifikat Laik Fungsi (SLF), Surat Bukti Kepemilikan Bangunan Gedung (SBKKBG), Rencana Teknis Pembongkaran Bangunan Gedung (RTB), Tim Profesi Ahli (TPA), Tim Penilai Teknis (TPT), Penilik, dan Pendataan Bangunan Gedung melalui SIMBG	- Jumlah Penerbitan Persetujuan Bangunan Gedung (PBG), Sertifikat Laik Fungsi (SLF), Surat Bukti Kepemilikan Bangunan Gedung (SBKKBG), Rencana Teknis Pembongkaran Bangunan Gedung (RTB), Tim Profesi Ahli (TPA), Tim Penilai Teknis (TPT), Penilik, dan Pendataan Bangunan Gedung melalui SIMBG	Dokumen	80,00					-	76.250.000		-	Penata Kelola Bangunan Gedung dan Kawasan Permukiman Ahli Muda	
		<b>PROGRAM PENGEMBANGAN JASA KONSTRUKSI</b>	<b>Presentase tenaga operator/teknisi/ analis yang memiliki sertifikat kompetensi</b>	<b>%</b>	<b>68,00</b>	<b>11</b>				<b>10,61</b>	<b>15,61</b>	<b>100.000.000</b>	<b>15.606.800</b>	<b>15,61</b>	<b>Kepala Dinas PUPR</b>
		KEG : Penyelenggaraan Sistem Informasi Jasa Konstruksi Cakupan Daerah Kabupaten/Kota									83.324.000	13.356.800	16,03	Kepala Bidang Jasa Konstruksi	
		SUB KEG : Penyediaan Data dan Informasi Jasa Konstruksi Cakupan Kabupaten/Kota	- Jumlah Dokumen Data dan Informasi Jasa Konstruksi Cakupan Kabupaten/Kota yang Disediakan	Dokumen	1,00					-	35.737.000		-	Pembina Jasa Konstruksi	
		SUB KEG : Peningkatan Kapasitas Pengelola SIPAJAKI	- Jumlah Pengelola SIPAJAKI yang Ditingkatkan Kapasitasnya	Orang	3,00					-	47.587.000	13.356.800	28,07	Pembina Jasa Konstruksi	
		KEG : Pengawasan Tertib Usaha, Tertib Penyelenggaraan dan Tertib Pemanfaatan Jasa Konstruksi									16.676.000	2.250.000	13,49	Kepala Bidang Jasa Konstruksi	
		SUB KEG : Pengawasan dan Evaluasi Tertib Usaha Jasa Konstruksi Kabupaten/Kota	- Jumlah Badan Usaha Jasa Konstruksi Kabupaten/Kota yang Diawasi dan Dievaluasi Tertib Usaha	Badan Usaha	10,00					-	16.676.000	2.250.000	13,49	Pembina Jasa Konstruksi	
7	Meningkatnya Pengelolaan Persampahan	<b>PROGRAM PENGEMBANGAN SISTEM DAN PENGELOLAAN PERSAMPAHAN REGIONAL</b>	<b>Persentase cakupan area pelayanan sampah</b>	<b>%</b>	<b>31,60</b>									<b>Kepala Dinas PUPR</b>	
		KEG : Pengembangan Sistem dan Pengelolaan Persampahan di Daerah Kabupaten/Kota												Kepala Bidang Cipta Karya	
		SUB KEG : Pembangunan TPA/TPST/SPA/TPS-3R/TPS	- Jumlah Rumah Tangga yang Terlayani TPA/TPST/SPA/TPS-3R/TPS	RT	1.000									Penata Kelola Bangunan Gedung dan Kawasan Permukiman Ahli Muda	
8	Program Pendukung	<b>PROGRAM PENUNJANG URUSAN PEMERINTAHAN DAERAH KABUPATEN/KOTA</b>	<b>Persentase Urusan Rutin Pemerintah yang Terpenuhi sesuai Standar</b>	<b>%</b>	<b>98</b>	<b>29</b>				<b>29,48</b>	<b>30,08</b>	<b>5.480.081.337</b>	<b>1.648.588.716</b>	<b>30,08</b>	<b>Kepala Dinas PUPR</b>
		KEG : Perencanaan, Penganggaran, dan Evaluasi Kinerja Perangkat Daerah									97.200.000	25.115.000	25,84	Sekretaris PUPR	
		SUB KEG : Evaluasi Kinerja Perangkat Daerah	- Jumlah Laporan Evaluasi Kinerja Perangkat Daerah	Laporan	1					-	97.200.000	25.115.000	25,84	Kasubag. Perencanaan dan Keuangan	
		KEG : Administrasi Keuangan Perangkat Daerah									4.901.691.337	1.585.909.296	32,35	Sekretaris PUPR	
		SUB KEG : Penyediaan Gaji dan Tunjangan ASN	- Jumlah Orang yang Menerima Gaji dan Tunjangan ASN	Orang/bulan	77	<b>19</b>				<b>19,00</b>	<b>24,68</b>	4.839.891.337	1.585.909.296	32,77	Kasubag. Perencanaan dan Keuangan
		SUB KEG : Penyediaan Administrasi Pelaksanaan Tugas ASN	- Jumlah Dokumen Hasil Penyediaan Administrasi Pelaksanaan Tugas ASN	Dokumen	1					-	61.800.000		-	Kasubag. Perencanaan dan Keuangan	
		KEG : Administrasi Umum Perangkat Daerah									183.200.000	136.000	0,07	Sekretaris PUPR	
		SUB KEG : Penyediaan Peralatan dan Perlengkapan Kantor	- Jumlah Paket Peralatan dan Perlengkapan Kantor yang Disediakan	Paket	1					-	100.280.000	136.000	0,14	Kasubag. Umum dan Kepegawaian	
		SUB KEG : Penyelenggaraan Rapat Koordinasi dan Konsultasi SKPD	- Jumlah Laporan Penyelenggaraan Rapat Koordinasi dan Konsultasi SKPD	Laporan	1					-	82.920.000		-	Kasubag. Perencanaan dan Keuangan	
		KEG : Penyediaan Jasa Penunjang Urusan Pemerintahan Daerah									42.000.000	8.255.720	19,66	Sekretaris PUPR	
		SUB KEG : Penyediaan Jasa Komunikasi, Sumber Daya Air dan Listrik	- Jumlah Laporan Penyediaan Jasa Komunikasi, Sumber Daya Air dan Listrik yang Disediakan	Laporan	1					-	42.000.000	8.255.720	19,66	Kasubag. Umum dan Kepegawaian	
		KEG : Pemeliharaan Barang Milik Daerah Penunjang Urusan Pemerintahan Daerah									255.990.000	29.172.700	11,40	Sekretaris PUPR	
		SUB KEG : Penyediaan Jasa Pemeliharaan, Biaya Pemeliharaan, Pajak dan Perizinan Kendaraan Dinas Operasional atau Lapangan	- Jumlah Kendaraan Dinas Operasional atau Lapangan yang Dipelihara dan Dibayarkan Pajak dan Perizinannya	Unit	10	2,00				<b>2,00</b>	<b>20,00</b>	255.990.000	29.172.700	11,40	Kasubag. Umum dan Kepegawaian
<b>Total</b>												<b>93.869.572.337</b>	<b>1.922.615.206</b>	<b>2,06</b>	

PARAF HIERARKI  
SEKRETARIS  
KASUBAG. PERENCANAAN DAN KEUANGAN





**PEMERINTAH KABUPATEN MANGGARAI**  
**DINAS PEKERJAAN UMUM DAN PENATAAN RUANG**  
 Jln. Adisuicpto Nomor 01 - Ruteng


**MONITORING DAN EVALUASI RENCANA AKSI PENCAPAIAN KINERJA S/D TRIWULAN II**  
**DINAS PEKERJAAN UMUM DAN PENATAAN RUANG**  
**KABUPATEN MANGGARAI**

ANGGARAN : 2024

NO.	SASARAN STRATEGIS	Program/ Kegiatan/Sub Kegiatan	Indikator Sasaran/ Program/Kegiatan/ Sub Kegiatan	Satuan	Target Tahunan	Realisasi Triwulan				Realisasi s/d Triv. Ini	%	Anggaran (Rp)	Realisasi (Rp)	%	Penanggung Jawab	
						TR 1	TR 2	TR 3	TR 4							
1	Meningkatnya ketersediaan dan kualitas bangunan pengendali bencana	<b>PROGRAM PENGELOLAAN SUMBER DAYA AIR (SDA)</b>	-	Persentase kawasan rawan bencana yang memiliki bangunan pengendali bencana	%	41,36	-	0,46	-	-	0,46	1,12	506.525.000	2.340.000	0,46	Kepala Dinas PUPR
		KEG. : Pengelolaan SDA dan Bangunan Pengaman Pantai pada Wilayah Sungai (WS) dalam 1 (Satu) Daerah Kabupaten/Kota	-										506.525.000	2.340.000	0,46	Kepala Bidang SDA
		SUB KEG. : Penyusunan Rencana Teknis dan Dokumen Lingkungan Hidup untuk Konstruksi Bendungan, Embung, dan Bangunan Penampung Air Lainnya yang Disusun	-	Jumlah Dokumen Rencana Teknis dan Dokumen Lingkungan Hidup untuk Konstruksi Bendungan, Danau dan Bangunan Penampung Air Lainnya yang Disusun	Dok.	1,00	-	-	-	-	-	-	506.525.000	2.340.000	0,46	Pengelola Sumber Daya Air Ahli Muda
2	Meningkatnya Akses dan Kualitas Jaringan Jalan	<b>PROGRAM PENYELENGGARAAN JALAN</b>	-	Persentase Jalan Kabupaten dalam kondisi mantap	%	62,02	0,03	17,56	-	-	17,59	28,36	55.412.497.000	9.747.586.224	17,59	Kepala Dinas PUPR
		KEG. : Penyelenggaraan Jalan Kabupaten/Kota	-										55.412.497.000	9.747.586.224	17,59	Kepala Bidang Bina Marga
		SUB KEG. : Pembangunan Jalan	-	Panjang Jalan yang Dibangun	km	23,90	-	4,91	-	-	4,91	20,55	42.587.537.000	8.750.051.737	20,55	Teknik Jalan dan Jembatan Ahli Muda
		SUB KEG. : Pembangunan Jembatan	-	Jumlah Jembatan yang Dibangun	Jembatan	1,00	-	-	-	-	-	-	3.402.500.000	982.134.487	28,87	Teknik Jalan dan Jembatan Ahli Muda
		SUB KEG. : Survei Kondisi Jalan/Jembatan	-	Panjang Jalan/Jembatan yang Disurvei Kondisinya	km	10,00	-	-	-	-	-	-	573.770.000	3.300.000	0,58	Teknik Jalan dan Jembatan Ahli Muda
		SUB KEG. : Rehabilitasi Jalan	-	Panjang Jalan yang Direhabilitasi	km	11,00	-	0,02	-	-	0,02	0,14	8.848.690.000	12.100.000	0,14	Teknik Jalan dan Jembatan Ahli Muda
3	Meningkatnya Jaringan drainase perkotaan	<b>PROGRAM PENGELOLAAN DAN PENGEMBANGAN SISTEM DRAINASE</b>	-	Persentase Drainase Perkotaan yang terbangun	%	81,70	0,02	2,65	-	-	2,67	3,27	3.619.918.576	96.728.000	2,67	Kepala Dinas PUPR
		KEG. : Pengelolaan dan Pengembangan Sistem Drainase yang Terhubung Langsung dengan Sungai dalam Daerah Kabupaten/Kota	-										3.619.918.576	96.728.000	2,67	Kepala Bidang Cipta Karya
		SUB KEG. : Pembangunan Sistem Drainase Lingkungan	-	Panjang Saluran Drainase Lingkungan yang Dibangun	m	1500 M	-	-	-	-	-	-	-	-	-	Penata Kelola Bangunan Gedung dan Kawasan Permukiman Ahli Muda
		SUB KEG. : Peningkatan Sistem Drainase Perkotaan	-	Jumlah Sistem Drainase Perkotaan yang Ditingkatkan	SDP	10,00	-	-	-	-	-	-	-	-	-	Penata Kelola Bangunan Gedung dan Kawasan Permukiman Ahli Muda
		SUB KEG. : Rehabilitasi Sistem Drainase Perkotaan	-	Jumlah Sistem Drainase Perkotaan yang Direhabilitasi	SDP	10,00	-	-	-	-	-	-	649.250.000	30.071.000	4,63	Penata Kelola Bangunan Gedung dan Kawasan Permukiman Ahli Muda
		SUB KEG. : Pembangunan Sistem Drainase Perkotaan	-	Jumlah Sistem Drainase Perkotaan yang Dibangun	SDP	11,00	-	-	-	-	-	-	2.770.668.576	66.657.000	2,41	Penata Kelola Bangunan Gedung dan Kawasan Permukiman Ahli Muda
		SUB KEG. : Operasi dan Pemeliharaan Sistem Drainase Perkotaan	-	Jumlah Sistem Drainase Perkotaan yang Beroperasi dan Terpelihara	SDP	4,00	-	-	-	-	-	-	200.000.000	-	-	Penata Kelola Bangunan Gedung dan Kawasan Permukiman Ahli Muda
4	Meningkatnya Infrastruktur pengairan lahan	<b>PROGRAM PENGELOLAAN SUMBER DAYA AIR (SDA)</b>	-	Persentase luas daerah terlayani irigasi primer	%	91,13	0,86	3,92	-	-	4,78	5,24	7.693.475.000	367.498.400	4,78	Kepala Dinas PUPR
		KEG. : Pengembangan dan Pengelolaan Sistem Irigasi Primer dan Sekunder pada Daerah Irigasi yang Luasnya di Bawah 1000 Ha dalam 1 (Satu) Daerah Kabupaten/Kota	-										7.693.475.000	367.498.400	4,78	Kepala Bidang SDA
		SUB KEG. : Peningkatan Jaringan Irigasi Permukaan	-	Panjang Jaringan Irigasi Permukaan yang Ditingkatkan	km	6,947	-	0,24	-	-	0,24	3,44	6.595.446.000	227.005.450	3,44	Pengelola Sumber Daya Air Ahli Muda
		SUB KEG. : Rehabilitasi Jaringan Irigasi Permukaan	-	Panjang Jaringan Irigasi Permukaan yang Direhabilitasi	km	0,827	-	0,05	-	-	0,05	5,54	912.029.000	50.492.950	5,54	Pengelola Sumber Daya Air Ahli Muda
		SUB KEG. : Operasi dan Pemeliharaan Jaringan Irigasi Permukaan	-	Panjang Jaringan Irigasi Permukaan yang Dioperasikan dan Dipelihara	km	0,208	-	0,10	-	-	0,10	48,39	186.000.000	90.000.000	48,39	Pengelola Sumber Daya Air Ahli Muda
5	Meningkatnya akses terhadap pemukiman layak huni	<b>PROGRAM PENGELOLAAN DAN PENGEMBANGAN SISTEM PENYEDIAAN AIR MINUM</b>	-	Persentase Rumah Tangga yang memiliki akses terhadap air minum layak dan berkelanjutan	%	91,00	2,56	5,12	-	-	7,68	8,44	4.997.470.424	383.768.003	7,68	Kepala Dinas PUPR
		KEG. : Pengelolaan dan Pengembangan Sistem Penyediaan Air Minum (SPAM) di Daerah Kabupaten/Kota	-										4.997.470.424	383.768.003	7,68	Kepala Bidang Cipta Karya
		SUB KEG. : Pembangunan Sistem Penyediaan Air Minum (SPAM) Jaringan Perpipaan	-	Kapasitas Sistem Penyediaan Air Minum (SPAM) Jaringan Perpipaan yang dibangun	Liter/Detik	0,15	-	0,02	-	-	0,02	10,81	3.398.727.924	367.308.003	10,81	Penata Kelola Bangunan Gedung dan Kawasan Permukiman Ahli Muda
		SUB KEG. : Operasi dan Pemeliharaan Sistem Penyediaan Air Minum (SPAM)	-	Jumlah Sistem Penyediaan Air Minum (SPAM) yang Dioperasikan dan Dipelihara	Unit	43,00	-	-	-	-	-	-	237.992.500	-	-	Penata Kelola Bangunan Gedung dan Kawasan Permukiman Ahli Muda
		SUB KEG. : Perluasan Sistem Penyediaan Air Minum (SPAM) Jaringan Perpipaan	-	Jumlah Sambungan Rumah yang Terlayani oleh perluasan Sistem Penyediaan Air Minum (SPAM) Jaringan Perpipaan	Unit	247,00	-	-	-	-	-	-	1.360.750.000	16.460.000	1,21	Penata Kelola Bangunan Gedung dan Kawasan Permukiman Ahli Muda
		<b>PROGRAM PENGELOLAAN DAN PENGEMBANGAN SISTEM AIR LIMBAH</b>	-	Persentase Rumah Tangga yang memiliki akses terhadap sanitasi layak dan berkelanjutan	%	83,98	0,13	25,72	-	-	25,85	30,78	10.816.955.000	2.795.984.050	25,85	Kepala Dinas PUPR
		KEG. : Pengelolaan dan Pengembangan Sistem Air Limbah Domestik dalam Daerah Kabupaten/Kota	-										10.816.955.000	2.795.984.050	25,85	Kepala Bidang Cipta Karya
		SUB KEG. : Penyediaan Sub Sistem Pengolahan Air Limbah Domestik (SPALD) Setempat	-	Jumlah Rumah Tangga yang memiliki Toilet dan Tangki Septik Sesuai dengan Standar	Rumah Tangga	824,00	-	-	-	-	-	-	10.816.955.000	2.795.984.050	25,85	Penata Kelola Bangunan Gedung dan Kawasan Permukiman Ahli Muda
		<b>PROGRAM PENYELENGGARAAN JALAN</b>	-	Persentase jalan lingkungan yang terbangun	%	35,83	-	-	-	-	-	-	550.000.000	-	-	Kepala Dinas PUPR
		KEG. : Penyelenggaraan Jalan Kabupaten/Kota	-										550.000.000	-	-	Kepala Bidang Bina Marga
		SUB KEG. : Pembangunan Jalan	-	panjang jalan lingkungan terbangun	m	759,70	-	-	-	-	-	-	550.000.000	-	-	Teknik Jalan dan Jembatan Ahli Muda
6	Meningkatnya Kualitas Tata Bangunan dan Penataan Ruang	<b>PROGRAM PENYELENGGARAAN PENATAAN RUANG</b>	-	Persentase cakupan pemanfaatan ruang yang terkendali	%	42,00	0,4	10,94	-	-	11,34	27,00	360.000.000	40.818.590	11,34	Kepala Dinas PUPR
		KEG. : Penetapan Rencana Tata Ruang Wilayah (RTRW) dan Rencana Rinci Tata Ruang (RRTR) Kabupaten/Kota	-										29.370.000	2.829.790	9,63	Kepala Bidang Tata Ruang
		SUB KEG. : Pelaksanaan Persetujuan Substansi RDTR Kabupaten/Kota	-	Jumlah dokumen administrasi persetujuan substansi RDTR Kabupaten/Kota	Dok	1,00	-	-	-	-	-	-	17.760.000	-	-	Penata Kelola Bangunan Gedung dan Kawasan Permukiman Ahli Muda

NO.	SASARAN STRATEGIS	Program/ Kegiatan/Sub Kegiatan	Indikator Sasaran/ Program/Kegiatan/ Sub Kegiatan	Satuan	Target Tahunan	Realisasi Triwulan				Realisasi s/d Trw. Ini	%	Anggaran (Rp)	Realisasi (Rp)	%	Penanggung Jawab
						TR 1	TR 2	TR 3	TR 4						
1															
		SUB KEG : Penetapan RTRW Kabupaten/Kota	- Jumlah Perda RTRW Kabupaten/Kota	Dok	1,00	-	-	-	-	-	11.610.000	2.829.790	24,37	Penata Kelola Bangunan Gedung dan Kawasan Permukiman Ahli Muda	
		KEG : Koordinasi dan Sinkronisasi Pemanfaatan Ruang Daerah Kabupaten/Kota									139.976.100	10.190.000	7,28	Kepala Bidang Tata Ruang	
		SUB KEG : Sistem informasi dan komunikasi penataan ruang	- Jumlah sistem informasi dan komunikasi penataan ruang	Dok	1,00	-	-	-	-	-	139.976.100	10.190.000	7,28	Penata Kelola Bangunan Gedung dan Kawasan Permukiman Ahli Muda	
		KEG : Koordinasi dan Sinkronisasi Pengendalian Pemanfaatan Ruang Daerah Kabupaten/Kota									190.653.900	27.798.800	14,58	Kepala Bidang Tata Ruang	
		SUB KEG : Koordinasi Pelaksanaan Penataan Ruang	- Jumlah Dokumen Koordinasi Pelaksanaan Penataan Ruang	Dok	1,00	-	-	-	-	-	190.653.900	27.798.800	14,58	Penata Kelola Bangunan Gedung dan Kawasan Permukiman Ahli Muda	
		<b>PROGRAM PENATAAN BANGUNAN GEDUNG</b>	<b>Rasio Bangunan ber IMB per satuan bangunan</b>	<b>Rasio</b>	<b>0,023</b>	<b>-</b>	<b>0,0058</b>	<b>-</b>	<b>-</b>	<b>0,01</b>	<b>25,00</b>	<b>3.832.650.000</b>	<b>59.860.000</b>	<b>1,56</b>	<b>Kepala Dinas PUPR</b>
		KEG : Penyelenggaraan Bangunan Gedung di Wilayah Daerah Kabupaten/Kota, Pemberian Izin Mendirikan Bangunan (IMB) dan Sertifikat Laik Fungsi Bangunan Gedung									3.832.650.000	59.860.000	1,56	Kepala Bidang Cipta Karya	
		SUB KEG : Bantuan Teknis Pembangunan Bangunan Gedung Negara untuk Kepentingan Strategis Kabupaten/Kota	- Jumlah Bantuan Teknis Pembangunan Bangunan Gedung Negara untuk Kepentingan Strategis Kabupaten/Kota	Bantuan Teknis	10,00	-	3,00	-	-	<b>3,00</b>	<b>30,00</b>	149.400.000	58.480.000	39,14	Penata Kelola Bangunan Gedung dan Kawasan Permukiman Ahli Muda
		SUB KEG : Pembangunan, Pemanfaatan, Pelestarian dan Pembongkaran Bangunan Gedung untuk Kepentingan Strategis Daerah Kabupaten/Kota	- Jumlah Dokumen Pembangunan, Pemanfaatan, Pelestarian dan Pembongkaran Bangunan Gedung untuk Kepentingan Strategis Daerah Kabupaten/Kota	Dokumen	1,00	-	-	-	-	-	3.607.000.000	-	-	Penata Kelola Bangunan Gedung dan Kawasan Permukiman Ahli Muda	
		SUB KEG : Penyelenggaraan Penerbitan Persetujuan Bangunan Gedung (PBG), Sertifikat Laik Fungsi (SLF), Surat Bukti Kepemilikan Bangunan Gedung (SBKKBG), Rencana Teknis Pembongkaran Bangunan Gedung (RTB), Tim Profesi Ahli (TPA), Tim Penilai Teknis (TP), Penilik, dan Pendaftaran Bangunan Gedung melalui SIMBG	- Jumlah Penerbitan Persetujuan Bangunan Gedung (PBG), Sertifikat Laik Fungsi (SLF), Surat Bukti Kepemilikan Bangunan Gedung (SBKKBG), Rencana Teknis Pembongkaran Bangunan Gedung (RTB), Tim Profesi Ahli (TPA), Tim Penilai Teknis (TP), Penilik, dan Pendaftaran Bangunan Gedung melalui SIMBG	Dokumen	80,00	-	-	-	-	-	76.250.000	1.380.000	1,81	Penata Kelola Bangunan Gedung dan Kawasan Permukiman Ahli Muda	
		<b>PROGRAM PENGEMBANGAN JASA KONSTRUKSI</b>	<b>Presentase tenaga operator/teknisi/ analis yang memiliki sertifikat kompetensi</b>	<b>%</b>	<b>68,00</b>	<b>11</b>	<b>17</b>	<b>-</b>	<b>-</b>	<b>27,61</b>	<b>40,61</b>	<b>100.000.000</b>	<b>25.136.800</b>	<b>25,14</b>	<b>Kepala Dinas PUPR</b>
		KEG : Penyelenggaraan Sistem Informasi Jasa Konstruksi Cakupan Daerah Kabupaten/Kota									83.324.000	17.636.800	21,17	Kepala Bidang Jasa Konstruksi	
		SUB KEG : Penyediaan Data dan Informasi Jasa Konstruksi Cakupan Kabupaten/Kota	- Jumlah Dokumen Data dan Informasi Jasa Konstruksi Cakupan Kabupaten/Kota yang Disediakan	Dokumen	1,00	-	-	-	-	-	35.737.000	4.280.000	11,98	Pembina Jasa Konstruksi	
		SUB KEG : Peningkatan Kapasitas Pengelola SIPJAKI	- Jumlah Pengelola SIPJAKI yang Ditingkatkan Kapasitasnya	Orang	3,00	-	-	-	-	-	47.587.000	13.356.800	28,07	Pembina Jasa Konstruksi	
		KEG : Pengawasan Terlib Usaha, Tertib Penyelenggaraan dan Tertib Pemanfaatan Jasa Konstruksi									16.676.000	7.500.000	44,97	Kepala Bidang Jasa Konstruksi	
		SUB KEG : Pengawasan dan Evaluasi Tertib Usaha Jasa Konstruksi Kabupaten/Kota	- Jumlah Badan Usaha Jasa Konstruksi Kabupaten/Kota yang Diawasi dan Dievaluasi Tertib Usaha	Badan Usaha	10,00	-	3	-	-	<b>3,00</b>	<b>30,00</b>	16.676.000	7.500.000	44,97	Pembina Jasa Konstruksi
7	Meningkatnya Pengelolaan Persampahan	<b>PROGRAM PENGEMBANGAN SISTEM DAN PENGELOLAAN PERSAMPAHAN REGIONAL</b>	<b>Persentase cakupan area pelayanan sampah</b>	<b>%</b>	<b>31,60</b>	<b>-</b>	<b>-</b>	<b>-</b>	<b>-</b>	<b>-</b>	<b>-</b>	<b>-</b>	<b>-</b>	<b>Kepala Dinas PUPR</b>	
		KEG : Pengembangan Sistem dan Pengelolaan Persampahan di Daerah Kabupaten/Kota									-	-	-	Kepala Bidang Cipta Karya	
		SUB KEG : Pembangunan TPA/TPST/SPA/TPS-3R/TPS	- Jumlah Rumah Tangga yang Terlayani TPA/TPST/SPA/TPS-3R/TPS	RT	-	-	-	-	-	-	-	-	-	Penata Kelola Bangunan Gedung dan Kawasan Permukiman Ahli Muda	
8	Program Pendukung	<b>PROGRAM PENUNJANG URUSAN PEMERINTAHAN DAERAH KABUPATEN/KOTA</b>	<b>Persentase Urusan Rutin Pemerintah yang Terpenuhi sesuai Standar</b>	<b>%</b>	<b>98</b>	<b>29</b>	<b>2,47</b>	<b>-</b>	<b>-</b>	<b>31,95</b>	<b>32,60</b>	<b>5.480.081.337</b>	<b>3.012.458.449</b>	<b>54,97</b>	<b>Kepala Dinas PUPR</b>
		KEG : Perencanaan, Penganggaran, dan Evaluasi Kinerja Perangkat Daerah									97.200.000	42.415.000	43,64	Sekretaris PUPR	
		SUB KEG : Evaluasi Kinerja Perangkat Daerah	- Jumlah Laporan Evaluasi Kinerja Perangkat Daerah	Laporan	1	-	-	-	-	-	97.200.000	42.415.000	43,64	Kasubag Perencanaan dan Keuangan	
		KEG : Administrasi Keuangan Perangkat Daerah									4.901.691.337	2.847.584.248	58,09	Sekretaris PUPR	
		SUB KEG : Penyediaan Gaji dan Tunjangan ASN	- Jumlah Orang yang Menerima Gaji dan Tunjangan ASN	Orang/bulan	77	<b>19</b>	<b>19</b>	<b>-</b>	<b>-</b>	<b>38,00</b>	<b>49,35</b>	4.839.891.337	2.847.584.248	58,84	Kasubag Perencanaan dan Keuangan
		SUB KEG : Penyediaan Administrasi Pelaksanaan Tugas ASN	- Jumlah Dokumen Hasil Penyediaan Administrasi Pelaksanaan Tugas ASN	Dokumen	1	-	-	-	-	-	61.800.000	-	-	Kasubag Perencanaan dan Keuangan	
		KEG : Administrasi Umum Perangkat Daerah									183.200.000	1.878.500	1,03	Sekretaris PUPR	
		SUB KEG : Penyediaan Peralatan dan Perlengkapan Kantor	- Jumlah Paket Peralatan dan Perlengkapan Kantor yang Disediakan	Paket	1	-	-	-	-	-	100.280.000	1.878.500	1,87	Kasubag Umum dan Kepegawaian	
		SUB KEG : Penyelenggaraan Rapat Koordinasi dan Konsultasi SKPD	- Jumlah Laporan Penyelenggaraan Rapat Koordinasi dan Konsultasi SKPD	Laporan	1	-	-	-	-	-	82.920.000	-	-	Kasubag Perencanaan dan Keuangan	
		KEG : Penyediaan Jasa Penunjang Urusan Pemerintahan Daerah									42.000.000	14.046.301	33,44	Sekretaris PUPR	
		SUB KEG : Penyediaan Jasa Komunikasi, Sumber Daya Air dan Listrik	- Jumlah Laporan Penyediaan Jasa Komunikasi, Sumber Daya Air dan Listrik yang Disediakan	Laporan	1	-	-	-	-	-	42.000.000	14.046.301	33,44	Kasubag Umum dan Kepegawaian	
		KEG : Pemeliharaan Barang Milik Daerah Penunjang Urusan Pemerintahan Daerah									255.990.000	106.534.400	41,62	Sekretaris PUPR	
		SUB KEG : Penyediaan Jasa Pemeliharaan, Biaya Pemeliharaan, Pajak dan Perizinan Kendaraan Dinas Operasional atau Lapangan	- Jumlah Kendaraan Dinas Operasional atau Lapangan yang Dipelihara dan Dibayarkan Pajak dan Perizinannya	Unit	10	200	300	-	-	<b>5,00</b>	<b>50,00</b>	255.990.000	106.534.400	41,62	Kasubag Umum dan Kepegawaian
<b>Total</b>											<b>93.369.572.337</b>	<b>16.532.178.516</b>	<b>17,71</b>		

PARAF HIERARKI  
SEKRETARIS  
KASUBAG. PERENCANAAN DAN KEUANGAN



Surabaya, 01 Juli 2024  
Kepala Dinas Pekerjaan Umum dan Penataan Ruang

Lambertus Sugut, S. Sos  
Pejabat Utama Muda, IV/c  
NIP. 1966097 198603 1 006



**PEMERINTAH KABUPATEN MANGGARAI**  
DINAS PEKERJAAN UMUM DAN PENATAAN RUANG


Jln. Adisupto Nomor 01 - Ruteng

**MONITORING DAN EVALUASI RENCANA AKSI PENCAPAIAN KINERJA PERUBAHAN S/D TRIWULAN III**  
DINAS PEKERJAAN UMUM DAN PENATAAN RUANG  
KABUPATEN MANGGARAI  
**TAHUN ANGGARAN 2024**

NO.	SASARAN STRATEGIS	Program/ Kegiatan/Sub Kegiatan	Indikator Sasaran/ Program/Kegiatan/ Sub Kegiatan	Satuan	Target Tahunan	Hasil Triwulan				Realisasi s/d Triw. Ini	%	Anggaran Perubahan (Rp)	Realisasi (Rp)	%	Penanggung Jawab
						TR 1	TR 2	TR 3	TR 4						
1	Meningkatnya ketersediaan dan kualitas bangunan pengendali bencana	<b>PROGRAM PENGELOLAAN SUMBER DAYA AIR (SDA)</b>	Persentase kawasan rawan bencana yang memiliki bangunan pengendali bencana	%	41,36	-	0,46	-	-	0,46	1,12	506.525.000	2.340.000	0,46	Kepala Dinas PUPR
		KEG.: Pengelolaan SDA dan Bangunan Pengaman Pantai pada Wilayah Sungai (WS) dalam 1 (Satu) Daerah Kabupaten/Kota										506.525.000	2.340.000	0,46	Kepala Bidang SDA
		SUB KEG.: Penyusunan Rencana Teknis dan Dokumen Lingkungan Hidup untuk Konstruksi Bendungan, Embung, dan Bangunan Penampung Air Lainnya yang Disusun	Jumlah Dokumen Rencana Teknis dan Dokumen Lingkungan Hidup untuk Konstruksi Bendungan, Danau dan Bangunan Penampung Air Lainnya yang Disusun	Dok.	1,00	-	-	-	-	-	-	506.525.000	2.340.000	0,46	Pengelola Sumber Daya Air Ahli Muda
2	Meningkatnya Akses dan Kualitas Jaringan Jalan	<b>PROGRAM PENYELENGGARAAN JALAN</b>	Persentase Jalan Kabupaten dalam kondisi mantap	%	62,02	0,03	17,56	30,00	-	47,59	76,73	57.184.840.544	31.899.568.259	55,78	Kepala Dinas PUPR
		KEG.: Penyelenggaraan Jalan Kabupaten/Kota										57.184.840.544	31.899.568.259	55,78	Kepala Bidang Bina Marga
		SUB KEG.: Pembangunan Jalan	Panjang Jalan yang Dibangun	km	23,90	-	4,91	10,11	-	15,02	62,86	44.159.880.544	26.770.715.207	60,62	Teknik Jalan dan Jembatan Ahli Muda
		SUB KEG.: Pembangunan Jembatan	Jumlah Jembatan yang Dibangun	Jembatan	1,00	-	-	-	-	-	-	3.402.500.000	818.445.406	24,05	Teknik Jalan dan Jembatan Ahli Muda
		SUB KEG.: Survey Kondisi Jalan/Jembatan	Panjang Jalan/Jembatan yang Disurvey Kondisinya	km	10,00	-	7,41	-	-	7,41	74,10	573.770.000	425.148.396	74,10	Teknik Jalan dan Jembatan Ahli Muda
		SUB KEG.: Rehabilitasi Jalan	Panjang Jalan yang Direhabilitasi	km	11,00	-	0,02	4,81	-	4,83	43,91	9.048.690.000	3.885.259.250	42,94	Teknik Jalan dan Jembatan Ahli Muda
3	Meningkatnya jaringan drainase perkotaan	<b>PROGRAM PENGELOLAAN DAN PENGEMBANGAN SISTEM DRAINASE</b>	Persentase Drainase Perkotaan yang terbangun	%	81,70	0,02	2,65	40,53	-	43,21	52,88	4.253.518.576	1.564.016.270	36,77	Kepala Dinas PUPR
		KEG.: Pengelolaan dan Pengembangan Sistem Drainase yang Terhubung Langsung dengan Sungai dalam Daerah Kabupaten/Kota										4.253.518.576	1.564.016.270	36,77	Kepala Bidang Cipta Karya
		SUB KEG.: Pembangunan Sistem Drainase Lingkungan	Panjang Sahuran Drainase Lingkungan yang Dibangun	m	1500 M	-	-	-	-	-	-	-	-	-	Penata Kelola Bangunan Gedung dan Kawasan Permukiman Ahli Muda
		SUB KEG.: Peningkatan Sistem Drainase Perkotaan	Jumlah Sistem Drainase Perkotaan yang Ditingkatkan	SDP	10,00	-	-	-	-	-	-	-	-	-	Penata Kelola Bangunan Gedung dan Kawasan Permukiman Ahli Muda
		SUB KEG.: Rehabilitasi Sistem Drainase Perkotaan	Jumlah Sistem Drainase Perkotaan yang Direhabilitasi	SDP	10,00	-	-	3,00	-	3,00	30,00	1.282.850.000	216.958.466	16,91	Penata Kelola Bangunan Gedung dan Kawasan Permukiman Ahli Muda
		SUB KEG.: Pembangunan Sistem Drainase Perkotaan	Jumlah Sistem Drainase Perkotaan yang Dibangun	SDP	11,00	-	-	3,00	-	3,00	27,27	2.770.668.576	1.217.919.049	43,96	Penata Kelola Bangunan Gedung dan Kawasan Permukiman Ahli Muda
		SUB KEG.: Operasi dan Pemeliharaan Sistem Drainase Perkotaan	Jumlah Sistem Drainase Perkotaan yang Beroperasi dan Terpelihara	SDP	4,00	-	-	2,00	-	2,00	50,00	200.000.000	129.138.755	64,57	Penata Kelola Bangunan Gedung dan Kawasan Permukiman Ahli Muda
4	Meningkatnya infrastruktur pengairan bawah	<b>PROGRAM PENGELOLAAN SUMBER DAYA AIR (SDA)</b>	Persentase luas daerah terlayani irigasi primer	%	91,13	0,86	3,92	42,56	-	47,33	51,94	7.693.424.850	3.641.509.979	47,33	Kepala Dinas PUPR
		KEG.: Pengembangan dan Pengelolaan Sistem Irigasi Primer dan Sekunder pada Daerah Irigasi yang Luasnya di Bawah 1000 Ha dalam 1 (Satu) Daerah Kabupaten/Kota										7.693.424.850	3.641.509.979	47,33	Kepala Bidang SDA
		SUB KEG.: Peningkatan Jaringan Irigasi Permukaan	Panjang Jaringan Irigasi Permukaan yang Ditingkatkan	km	6,947	-	0,24	3,01	-	3,25	46,83	6.595.395.850	3.088.646.030	46,83	Pengelola Sumber Daya Air Ahli Muda
		SUB KEG.: Rehabilitasi Jaringan Irigasi Permukaan	Panjang Jaringan Irigasi Permukaan yang Direhabilitasi	km	0,827	-	0,05	0,37	-	0,42	50,75	912.029.000	462.863.949	50,75	Pengelola Sumber Daya Air Ahli Muda
		SUB KEG.: Operasi dan Pemeliharaan Jaringan Irigasi Permukaan	Panjang Jaringan Irigasi Permukaan yang Dioperasikan dan Dipelihara	km	0,208	-	0,10	-	-	0,10	48,39	186.000.000	90.000.000	48,39	Pengelola Sumber Daya Air Ahli Muda
5	Meningkatnya akses terhadap pemukiman layak huni	<b>PROGRAM PENGELOLAAN DAN PENGEMBANGAN SISTEM PENYEDIAAN AIR MINUM</b>	Persentase Rumah Tangga yang memiliki akses terhadap sanitasi layak dan berkelanjutan	%	91,00	2,56	5,12	27,82	-	35,50	39,01	4.977.066.982	1.774.267.524	35,65	Kepala Dinas PUPR
		KEG.: Pengelolaan dan Pengembangan Sistem Penyediaan Air Minum (SPAM) di Daerah Kabupaten/Kota										4.977.066.982	1.774.267.524	35,65	Kepala Bidang Cipta Karya
		SUB KEG.: Pembangunan Sistem Penyediaan Air Minum (SPAM) Jaringan Perpipaan	Kapasitas Sistem Penyediaan Air Minum (SPAM) Jaringan Perpipaan yang dibangun	Liter/Detail	0,15	-	0,02	0,04	-	0,06	36,95	3.392.021.161	1.255.726.919	37,02	Penata Kelola Bangunan Gedung dan Kawasan Permukiman Ahli Muda
		SUB KEG.: Operasi dan Pemeliharaan Sistem Penyediaan Air Minum (SPAM)	Jumlah Sistem Penyediaan Air Minum (SPAM) yang Dioperasikan dan Dipelihara	Unit	43,00	-	-	27,00	-	27,00	62,79	237.992.500	153.653.340	64,56	Penata Kelola Bangunan Gedung dan Kawasan Permukiman Ahli Muda
		SUB KEG.: Perluasan Sistem Penyediaan Air Minum (SPAM) Jaringan Perpipaan	Jumlah Sambungan Rumah yang terlayani oleh perluasan Sistem Penyediaan Air Minum (SPAM) Jaringan Perpipaan	Unit	247,00	-	-	66,00	-	66,00	26,72	1.347.053.321	364.887.265	27,09	Penata Kelola Bangunan Gedung dan Kawasan Permukiman Ahli Muda
		<b>PROGRAM PENGELOLAAN DAN PENGEMBANGAN SISTEM AIR LIMBAH</b>	Persentase Rumah Tangga yang memiliki akses terhadap sanitasi layak dan berkelanjutan	%	83,98	0,13	25,72	42,82	-	68,67	81,77	10.817.624.550	7.428.186.550	68,67	Kepala Dinas PUPR
		KEG.: Pengelolaan dan Pengembangan Sistem Air Limbah Domestik dalam Daerah Kabupaten/Kota										10.817.624.550	7.428.186.550	68,67	Kepala Bidang Cipta Karya
		SUB KEG.: Penyediaan Sub Sistem Pengolahan Air Limbah Domestik (SPALD) Setempat	Jumlah Rumah Tangga yang memiliki Toilet dan Tangki Septik Sesuai dengan Standar	Rumah Tangga	824,00	-	-	565,00	-	565,00	68,57	10.817.624.550	7.428.186.550	68,67	Penata Kelola Bangunan Gedung dan Kawasan Permukiman Ahli Muda
		<b>PROGRAM PENYELENGGARAAN JALAN</b>	Persentase jalan lingkungan yang terbangun	%	35,83	-	-	30,00	-	30,00	83,73	950.000.000	274.950.500	28,94	Kepala Dinas PUPR
		KEG.: Penyelenggaraan Jalan Kabupaten/Kota										950.000.000	274.950.500	28,94	Kepala Bidang Bina Marga
		SUB KEG.: Pembangunan Jalan	panjang jalan lingkungan terbangun	m	759,70	-	-	379,78	-	379,78	49,99	950.000.000	274.950.500	28,94	Teknik Jalan dan Jembatan Ahli Muda
6	Meningkatnya Kualitas Tata Bangunan dan Penataan Ruang	<b>PROGRAM PENYELENGGARAAN PENATAAN RUANG</b>	Persentase cakupan pemanfaatan ruang yang terkendali	%	42,00	0,4	10,94	20,58	-	31,92	76,00	360.000.000	114.915.890	31,92	Kepala Dinas PUPR
		KEG.: Penetapan Rencana Tata Ruang Wilayah (RTRW) dan Rencana Rinci Tata Ruang (RTRR) Kabupaten/Kota										29.370.000	12.529.790	42,66	Kepala Bidang Tata Ruang
		SUB KEG.: Pelaksanaan Persetujuan Substansi RDTR Kabupaten/Kota	Jumlah dokumen administrasi persetujuan substansi RDTR Kabupaten/Kota	Dok	1,00	-	-	-	-	-	-	17.760.000	3.040.000	17,12	Penata Kelola Bangunan Gedung dan Kawasan Permukiman Ahli Muda

NO.	SASARAN STRATEGIS	Program/ Kegiatan/Sub Kegiatan	Indikator Sasaran/ Program/Kegiatan/ Sub Kegiatan	Satuan	Target Tahunan	Isasi Triwulan				Realisasi s/d Triw. Ini	%	Anggaran Perubahan (Rp)	Realisasi (Rp)	%	Penanggung Jawab		
						TR 1	TR 2	TR 3	TR 4								
1	2	3	4	5	6	7	8	9	10	11	12	13	14	15	16		
		<b>SUB KEG :</b> Penetapan RTRW Kabupaten/Kota	- Jumlah Perda RTRW Kabupaten/Kota	Dok	1,00	-	-	-	-	-	-	11.610.000	9.489.790	81,74	Penata Kelola Bangunan Gedung dan Kawasan Permukiman Ahli Muda		
		<b>KEG :</b> Koordinasi dan Sinkronisasi Pemanfaatan Ruang Daerah Kabupaten/Kota										139.976.100	19.401.100	13,86	Kepala Bidang Tata Ruang		
		<b>SUB KEG :</b> Sistem informasi dan komunikasi penataan ruang	- Jumlah sistem informasi dan komunikasi penataan ruang	Dok	1,00	-	-	-	-	-	-	139.976.100	19.401.100	13,86	Penata Kelola Bangunan Gedung dan Kawasan Permukiman Ahli Muda		
		<b>KEG :</b> Koordinasi dan Sinkronisasi Pengendalian Pemanfaatan Ruang Daerah Kabupaten/Kota										190.653.900	82.985.000	43,53	Kepala Bidang Tata Ruang		
		<b>SUB KEG :</b> Koordinasi Pelaksanaan Penataan Ruang	- Jumlah Dokumen Koordinasi Pelaksanaan Penataan Ruang	Dok	1,00	-	-	-	-	-	-	190.653.900	82.985.000	43,53	Penata Kelola Bangunan Gedung dan Kawasan Permukiman Ahli Muda		
		<b>PROGRAM PENATAAN BANGUNAN GEDUNG</b>	- <b>Rasio Bangunan ber IMB per satuan bangunan</b>	<b>Rasio</b>	<b>0,023</b>	-	<b>0,0058</b>	<b>0,001</b>		<b>0,01</b>	<b>31,15</b>	<b>3.832.650.000</b>	<b>1.194.032.880</b>	<b>31,15</b>	<b>Kepala Dinas PUPR</b>		
		<b>KEG :</b> Penyelenggaraan Bangunan Gedung di Wilayah Daerah Kabupaten/Kota. Pemberian Izin Mendirikan Bangunan (IMB) dan Sertifikat Laik Fungsi Bangunan Gedung										3.832.650.000	1.194.032.880	31,15	Kepala Bidang Cipta Karya		
		<b>SUB KEG :</b> Bantuan Teknis Pembangunan Bangunan Gedung Negara untuk Kepentingan Strategis Kabupaten/Kota	- Jumlah Bantuan Teknis Pembangunan Bangunan Gedung Negara untuk Kepentingan Strategis Kabupaten/Kota	Bantuan Teknis	10,00	-	-	3,00	<b>2,00</b>			<b>5,00</b>	<b>50,00</b>	149.400.000	85.480.000	57,22	Penata Kelola Bangunan Gedung dan Kawasan Permukiman Ahli Muda
		<b>SUB KEG :</b> Pembangunan, Pemanfaatan, Pelestarian dan Pembongkaran Bangunan Gedung untuk Kepentingan Strategis Daerah Kabupaten/Kota	- Jumlah Dokumen Pembangunan, Pemanfaatan, Pelestarian dan Pembongkaran Bangunan Gedung untuk Kepentingan Strategis Daerah Kabupaten/Kota	Dokumen	1,00	-	-	-	-	-	-	3.607.000.000	1.101.652.880	30,54	Penata Kelola Bangunan Gedung dan Kawasan Permukiman Ahli Muda		
		<b>SUB KEG :</b> Penyelenggaraan Perbitan Persetujuan Bangunan Gedung (PBG), Sertifikat Laik Fungsi (SLF), Surat Bukti Kepemilikan Bangunan Gedung (SBKBG), Rencana Teknis Pembongkaran Bangunan Gedung (RTB), Tim Profesi Ahli (TPA), Tim Penilai Teknis (TPI), Penilik, dan Pendataan Bangunan Gedung melalui SIMBG	- Jumlah Perbitan Persetujuan Bangunan Gedung (PBG), Sertifikat Laik Fungsi (SLF), Surat Bukti Kepemilikan Bangunan Gedung (SBKBG), Rencana Teknis Pembongkaran Bangunan Gedung (RTB), Tim Profesi Ahli (TPA), Tim Penilai Teknis (TPI), Penilik, dan Pendataan Bangunan Gedung melalui SIMBG	Dokumen	80,00	-	-	<b>7,00</b>		<b>7,00</b>	<b>8,75</b>	76.250.000	6.900.000	9,05	Penata Kelola Bangunan Gedung dan Kawasan Permukiman Ahli Muda		
		<b>PROGRAM PENGEMBANGAN JASA KONSTRUKSI</b>	- <b>Presentase tenaga operator/teknisi/ analisis yang memiliki sertifikat kompetensi</b>	<b>%</b>	<b>68,00</b>	<b>11</b>	<b>17</b>	<b>40,97</b>		<b>68,58</b>	<b>100,85</b>	<b>126.000.000</b>	<b>68.579.800</b>	<b>54,43</b>	<b>Kepala Dinas PUPR</b>		
		<b>KEG :</b> Penyelenggaraan Sistem Informasi Jasa Konstruksi Cakupan Daerah Kabupaten/Kota										83.324.000	51.903.800	62,29	Kepala Bidang Jasa Konstruksi		
		<b>SUB KEG :</b> Penyediaan Data dan Informasi Jasa Konstruksi Cakupan Kabupaten/Kota	- Jumlah Dokumen Data dan Informasi Jasa Konstruksi Cakupan Kabupaten/Kota yang Disediakan	Dokumen	1,00	-	-	-	-	-	-	35.737.000	10.697.000	29,93	Pembina Jasa Konstruksi		
		<b>SUB KEG :</b> Peningkatan Kapasitas Pengelola SIPJAKI	- Jumlah Pengelola SIPJAKI yang Ditingkatkan Kapasitasnya	Orang	3,00	-	-	-	-	-	-	47.587.000	41.206.800	86,59	Pembina Jasa Konstruksi		
		<b>KEG :</b> Pengawasan Tertib Usaha, Tertib Penyelenggaraan dan Tertib Pemanfaatan Jasa Konstruksi										42.676.000	16.676.000	39,08	Kepala Bidang Jasa Konstruksi		
		<b>SUB KEG :</b> Pengawasan dan Evaluasi Tertib Usaha Jasa Konstruksi Kabupaten/Kota	- Jumlah Badan Usaha Jasa Konstruksi Kabupaten/Kota yang Diawasi dan Dievaluasi Tertib Usaha	Badan Usaha	10,00	-	-	3		<b>3,00</b>	<b>30,00</b>	42.676.000	16.676.000	39,08	Pembina Jasa Konstruksi		
7	Meningkatnya Pengelolaan Persampahan	<b>PROGRAM PENGEMBANGAN SISTEM DAN PENGELOLAAN PERSAMPAHAN REGIONAL</b>	- <b>Persentase cakupan area pelayanan sampah</b>	<b>%</b>	<b>31,60</b>	-	-	-				-	-	-	<b>Kepala Dinas PUPR</b>		
		<b>KEG :</b> Pengembangan Sistem dan Pengelolaan Persampahan di Daerah Kabupaten/Kota										-	-	-	Kepala Bidang Cipta Karya		
		<b>SUB KEG :</b> Pembangunan TPA/TPST/SPA/TPS- 3R/TPS	- Jumlah Rumah Tangga yang Terlayani TPA/TPST/SPA/TPS-3R/TPS	RT	-	-	-	-	-	-	-	-	-	-	Penata Kelola Bangunan Gedung dan Kawasan Permukiman Ahli Muda		
8	Program Pendukung	<b>PROGRAM PENUNJANG URUSAN PEMERINTAHAN DAERAH KABUPATEN/KOTA</b>	- <b>Persentase Urusan Rutin Pemerintah yang Terpenuhi sesuai Standar</b>	<b>%</b>	<b>98</b>	<b>29</b>	<b>2,47</b>	<b>38,16</b>		<b>70,10</b>	<b>71,54</b>	<b>5.208.255.845</b>	<b>3.841.794.989</b>	<b>73,76</b>	<b>Kepala Dinas PUPR</b>		
		<b>KEG :</b> Perencanaan, Penganggaran, dan Evaluasi Kinerja Perangkat Daerah										113.760.000	57.515.000	50,56	Sekretaris PUPR		
		<b>SUB KEG :</b> Evaluasi Kinerja Perangkat Daerah	- Jumlah Laporan Evaluasi Kinerja Perangkat Daerah	Laporan	1	-	-	-	-	-	-	113.760.000	57.515.000	50,56	Kasubag. Perencanaan dan Keuangan		
		<b>KEG :</b> Administrasi Keuangan Perangkat Daerah										4.629.865.845	3.488.423.068	75,35	Sekretaris PUPR		
		<b>SUB KEG :</b> Penyediaan Gaji dan Tunjangan ASN	- Jumlah Orang yang Menerima Gaji dan Tunjangan ASN	Orang/bul an	77	<b>19</b>	<b>19</b>	<b>17</b>		<b>55,00</b>	<b>71,43</b>	4.568.065.845	3.488.423.068	76,37	Kasubag. Perencanaan dan Keuangan		
		<b>SUB KEG :</b> Penyediaan Administrasi Pelaksanaan Tugas ASN	- Jumlah Dokumen Hasil Penyediaan Administrasi Pelaksanaan Tugas ASN	Dokumen	1	-	-	-	-	-	-	61.800.000	-	-	Kasubag. Perencanaan dan Keuangan		
		<b>KEG :</b> Administrasi Umum Perangkat Daerah										147.140.000	77.345.010	52,57	Sekretaris PUPR		
		<b>SUB KEG :</b> Penyediaan Peralatan dan Perlengkapan Kantor	- Jumlah Paket Peralatan dan Perlengkapan Kantor yang Disediakan	Paket	1	-	-	-	-	-	-	105.680.000	66.952.010	63,35	Kasubag. Umum dan Kepegawaian		
		<b>SUB KEG :</b> Penyelenggaraan Rapat Koordinasi dan Konsultasi SKPD	- Jumlah Laporan Penyelenggaraan Rapat Koordinasi dan Konsultasi SKPD	Laporan	1	-	-	-	-	-	-	41.460.000	10.393.000	25,07	Kasubag. Perencanaan dan Keuangan		
		<b>KEG :</b> Penyediaan Jasa Penunjang Urusan Pemerintahan Daerah										48.000.000	26.774.521	55,78	Sekretaris PUPR		
		<b>SUB KEG :</b> Penyediaan Jasa Komunikasi, Sumber Daya Air dan Listrik	- Jumlah Laporan Penyediaan Jasa Komunikasi, Sumber Daya Air dan Listrik yang Disediakan	Laporan	1	-	-	-	-	-	-	48.000.000	26.774.521	55,78	Kasubag. Umum dan Kepegawaian		
		<b>KEG :</b> Pemeliharaan Barang Milik Daerah Penunjang Urusan Pemerintahan Daerah										269.490.000	191.737.390	71,15	Sekretaris PUPR		
		<b>SUB KEG :</b> Penyediaan Jasa Pemeliharaan, Biaya Pemeliharaan, Pajak dan Perizinan Kendaraan Dinas Operasional atau Lapangan	- Jumlah Kendaraan Dinas Operasional atau Lapangan yang Dipelihara dan dibayarkan Pajak dan Perizinannya	Unit	10	2,00	3,00	<b>2,00</b>		<b>7,00</b>	<b>70,00</b>	269.490.000	191.737.390	71,15	Kasubag. Umum dan Kepegawaian		
<b>Total</b>												<b>95.909.906.347</b>	<b>51.804.162.641</b>	<b>54,01</b>			

PARAF HIERARKI  
SEKRETARIS  
KASUBAG. PERENCANAAN DAN KEUANGAN





**PEMERINTAH KABUPATEN MANGGARAI**  
DINAS PEKERJAAN UMUM DAN PENATAAN RUANG

Jln. Adisucipto Nomor 01 - Ruteng


**MONITORING DAN EVALUASI RENCANA AKSI PENCAPAIAN KINERJA PERUBAHAN S/D TRIWULAN IV**  
DINAS PEKERJAAN UMUM DAN PENATAAN RUANG

**KABUPATEN MANGGARAI**

**TAHUN ANGGARAN 2024**

NO.	SASARAN STRATEGIS	Program/ Kegiatan/Sub Kegiatan	Indikator Sasaran/ Program/Kegiatan/ Sub Kegiatan	Satuan	Target	Realisasi Triwulan				Realisasi s/d Triw. Ini	%	Anggaran Perubahan (Rp)	Realisasi (Rp)	%	Penanggung Jawab
						TR 1	TR 2	TR 3	TR 4						
						1	2	3	4						
1	Meningkatnya ketersediaan dan kualitas bangunan pengendali bencana	<b>PROGRAM PENGELOLAAN SUMBER DAYA AIR (SDA)</b>	Persentase kawasan rawan bencana yang memiliki bangunan pengendali bencana	%	41,36	-	0,46	-	32,87	33,33	80,59	506.525.000	506.510.000	100	Kepala Dinas PUPR
		<b>KEG :</b> Pengelolaan SDA dan Bangunan Pengaman Pantai pada Wilayah Sungai (WS) dalam 1 (Satu) Daerah Kabupaten/Kota										506.525.000	506.510.000	100,00	Kepala Bidang SDA
		<b>SUB KEG :</b> Penyusunan Rencana Teknis dan Dokumen Lingkungan Hidup untuk Konstruksi Bendungan, Embung, dan Bangunan Penampung Air Lainnya yang Disusun	Jumlah Dokumen Rencana Teknis dan Dokumen Lingkungan Hidup untuk Konstruksi Bendungan, Embung, dan Bangunan Penampung Air Lainnya yang Disusun	Dok.	1,00	-	-	-	1,00	1,00	100,00	506.525.000	506.510.000	100,00	Pengelola Sumber Daya Air Ahli Muda
2	Meningkatnya Akses dan Kualitas Jaringan Jalan	<b>PROGRAM PENYELENGGARAAN JALAN</b>	Persentase Jalan Kabupaten dalam kondisi mantap	%	62,02	0,03	17,56	30,00	7,88	55,47	89,44	57.184.840.544	56.558.207.024	98,90	Kepala Dinas PUPR
		<b>KEG :</b> Penyelenggaraan Jalan Kabupaten/Kota										57.184.840.544	56.558.207.024	98,90	Kepala Bidang Bina Marga
		<b>SUB KEG :</b> Pembangunan Jalan	Panjang Jalan yang Dibangun	km	23,90	-	4,91	10,11	-	15,02	62,86	44.159.880.544	43.632.905.295	98,81	Teknik Jalan dan Jembatan Ahli Muda
		<b>SUB KEG :</b> Pembangunan Jembatan	Jumlah Jembatan yang Dibangun	Jembatan	1,00	-	-	-	1,00	1,00	100,00	3.402.500.000	3.402.422.999	100,00	Teknik Jalan dan Jembatan Ahli Muda
		<b>SUB KEG :</b> Survey Kondisi Jalan/Jembatan	Panjang Jalan/Jembatan yang Disurvey Kondisinya	km	10,00	-	-	7,41	-	7,41	74,10	573.770.000	570.322.286	99,40	Teknik Jalan dan Jembatan Ahli Muda
		<b>SUB KEG :</b> Rehabilitasi Jalan	Panjang Jalan yang Direhabilitasi	km	11,00	-	0,02	4,81	-	4,83	43,91	9.048.690.000	8.952.556.444	98,94	Teknik Jalan dan Jembatan Ahli Muda
3	Meningkatnya jaringan drainase perkotaan	<b>PROGRAM PENGELOLAAN DAN PENGEMBANGAN SISTEM DRAINASE</b>	Persentase Drainase Perkotaan yang terbangun	%	81,70	0,02	2,65	40,53	29,62	72,82	89,13	4.253.518.576	3.995.057.720	93,92	Kepala Dinas PUPR
		<b>KEG :</b> Pengelolaan dan Pengembangan Sistem Drainase yang Terhubung Langsung dengan Sungai dalam Daerah Kabupaten/Kota										4.253.518.576	3.995.057.720	93,92	Kepala Bidang Cipta Karya
		<b>SUB KEG :</b> Pembangunan Sistem Drainase Lingkungan	Panjang Saluran Drainase Lingkungan yang Dibangun	m	1500 M	-	-	-	-	-	-	-	-	-	Penata Kelola Bangunan Gedung dan Kawasan Permukiman Ahli Muda
		<b>SUB KEG :</b> Peningkatan Sistem Drainase Perkotaan	Jumlah Sistem Drainase Perkotaan yang Ditingkatkan	SDP	10,00	-	-	-	-	-	-	-	-	-	Penata Kelola Bangunan Gedung dan Kawasan Permukiman Ahli Muda
		<b>SUB KEG :</b> Rehabilitasi Sistem Drainase Perkotaan	Jumlah Sistem Drainase Perkotaan yang Direhabilitasi	SDP	10,00	-	-	3,00	7,00	10,00	100,00	1.282.850.000	1.061.825.510	82,77	Penata Kelola Bangunan Gedung dan Kawasan Permukiman Ahli Muda
		<b>SUB KEG :</b> Pembangunan Sistem Drainase Perkotaan	Jumlah Sistem Drainase Perkotaan yang Dibangun	SDP	11,00	-	-	3,00	8,00	11,00	100,00	2.770.668.576	2.733.232.245	98,65	Penata Kelola Bangunan Gedung dan Kawasan Permukiman Ahli Muda
		<b>SUB KEG :</b> Operasi dan Pemeliharaan Sistem Drainase Perkotaan	Jumlah Sistem Drainase Perkotaan yang Beroperasi dan Terpelihara	SDP	4,00	-	-	2,00	2,00	4,00	100,00	200.000.000	199.999.965	100,00	Penata Kelola Bangunan Gedung dan Kawasan Permukiman Ahli Muda
4	Meningkatnya infrastruktur pengairan lahan	<b>PROGRAM PENGELOLAAN SUMBER DAYA AIR (SDA)</b>	Persentase luas daerah terlayani irigasi primer	%	91,13	0,86	3,92	42,56	40,61	87,94	96,50	7.693.424.850	7.580.067.233	98,53	Kepala Dinas PUPR
		<b>KEG :</b> Pengembangan dan Pengelolaan Sistem Irigasi Primer dan Sekunder pada Daerah Irigasi yang Luasnya di Bawah 1000 Ha dalam 1 (Satu) Daerah Kabupaten/Kota										7.693.424.850	7.580.067.233	98,53	Kepala Bidang SDA
		<b>SUB KEG :</b> Peningkatan Jaringan Irigasi Permukaan	Panjang Jaringan Irigasi Permukaan yang Ditingkatkan	km	6,947	-	0,24	3,01	3,69	6,947	100,000	6.595.395.850	6.494.355.900	98,47	Pengelola Sumber Daya Air Ahli Muda
		<b>SUB KEG :</b> Rehabilitasi Jaringan Irigasi Permukaan	Panjang Jaringan Irigasi Permukaan yang Direhabilitasi	km	0,827	-	0,05	0,37	0,41	0,827	100,000	912.029.000	903.211.667	99,03	Pengelola Sumber Daya Air Ahli Muda
		<b>SUB KEG :</b> Operasi dan Pemeliharaan Jaringan Irigasi Permukaan	Panjang Jaringan Irigasi Permukaan yang Dioperasikan dan Dipelihara	km	0,208	-	0,10	-	0,11	0,208	100,000	186.000.000	182.499.666	98,12	Pengelola Sumber Daya Air Ahli Muda
5	Meningkatnya akses terhadap pemukiman layak huni	<b>PROGRAM PENGELOLAAN DAN PENGEMBANGAN SISTEM PENYEDIAAN AIR MINUM</b>	Persentase Rumah Tangga yang memiliki akses terhadap air minum layak dan berkelanjutan	%	91,00	2,56	5,12	27,82	50,58	86,08	94,59	4.977.066.982	4.845.556.669	97,36	Kepala Dinas PUPR
		<b>KEG :</b> Pengelolaan dan Pengembangan Sistem Penyediaan Air Minum (SPAM) di Daerah Kabupaten/Kota										4.977.066.982	4.845.556.669	97,36	Kepala Bidang Cipta Karya
		<b>SUB KEG :</b> Pembangunan Sistem Penyediaan Air Minum (SPAM) Jaringan Perpipaan	Kapasitas Sistem Penyediaan Air Minum (SPAM) Jaringan Perpipaan yang dibangun	Liter/Detik	0,15	-	0,02	0,04	0,09	0,15	100,00	3.392.021.161	3.260.526.588	96,12	Penata Kelola Bangunan Gedung dan Kawasan Permukiman Ahli Muda
		<b>SUB KEG :</b> Operasi dan Pemeliharaan Sistem Penyediaan Air Minum (SPAM)	Jumlah Sistem Penyediaan Air Minum (SPAM) yang Dioperasikan dan Dipelihara	Unit	43,00	-	-	27,00	16,00	43,00	100,00	237.992.500	237.991.760	100,00	Penata Kelola Bangunan Gedung dan Kawasan Permukiman Ahli Muda
		<b>SUB KEG :</b> Perluasan Sistem Penyediaan Air Minum (SPAM) Jaringan Perpipaan	Jumlah Sambungan Rumah yang terlayani oleh perluasan Sistem Penyediaan Air Minum (SPAM) Jaringan Perpipaan	Unit	247,00	-	-	66,00	181,00	247,00	100,00	1.347.053.321	1.347.038.321	100,00	Penata Kelola Bangunan Gedung dan Kawasan Permukiman Ahli Muda
		<b>PROGRAM PENGELOLAAN DAN PENGEMBANGAN SISTEM AIR LIMBAH</b>	Persentase Rumah Tangga yang memiliki akses terhadap sanitasi layak dan berkelanjutan	%	83,98	0,13	25,72	42,82	15,13	83,80	99,78	10.817.624.550	10.726.934.550	99,16	Kepala Dinas PUPR
		<b>KEG :</b> Pengelolaan dan Pengembangan Sistem Air Limbah Domestik dalam Daerah Kabupaten/Kota										10.817.624.550	10.726.934.550	99,16	Kepala Bidang Cipta Karya
		<b>SUB KEG :</b> Penyediaan Sub Sistem Pengolahan Air Limbah Domestik (SPALD) Setempat	Jumlah Rumah Tangga yang memiliki Toilet dan Tangki Septik Sesuai dengan Standar	Rumah Tangga	824,00	-	-	565,00	259,00	824,00	100,00	10.817.624.550	10.726.934.550	99,16	Penata Kelola Bangunan Gedung dan Kawasan Permukiman Ahli Muda
		<b>PROGRAM PENYELENGGARAAN JALAN</b>	Persentase jalan lingkungan yang terbangun	%	35,83	-	-	30,00	2,65	32,65	91,12	950.000.000	950.000.000	100,00	Kepala Dinas PUPR
		<b>KEG :</b> Penyelenggaraan Jalan Kabupaten/Kota										950.000.000	950.000.000	100,00	Kepala Bidang Bina Marga
		<b>SUB KEG :</b> Pembangunan Jalan	panjang jalan lingkungan terbangun	m	759,70	-	-	379,78	379,92	759,70	100,00	950.000.000	950.000.000	100,00	Teknik Jalan dan Jembatan Ahli Muda
6	Meningkatnya Kualitas Tata Bangunan dan Penataan Ruang	<b>PROGRAM PENYELENGGARAAN PENATAAN RUANG</b>	Persentase cakupan pemanfaatan ruang yang terkendali	%	42,00	0,4	10,94	20,58	8,85	40,77	97,08	360.000.000	322.338.950	89,54	Kepala Dinas PUPR
		<b>KEG :</b> Penetapan Rencana Tata Ruang Wilayah (RTRW) dan Rencana Rinci Tata Ruang (RTRR) Kabupaten/Kota										29.370.000	29.069.890	98,98	Kepala Bidang Tata Ruang
		<b>SUB KEG :</b> Pelaksanaan Persetujuan Substansi RDTR Kabupaten/Kota	Jumlah dokumen administrasi persetujuan substansi RDTR Kabupaten/Kota	Dok	1,00	-	-	-	1,00	1,00	100,00	17.760.000	17.460.000	98,31	Penata Kelola Bangunan Gedung dan Kawasan Permukiman Ahli Muda

NO.	SASARAN STRATEGIS	Program/ Kegiatan/Sub Kegiatan	Indikator Sasaran/ Program/Kegiatan/ Sub Kegiatan	Satuan	Target Tahunan	Realisasi Triwulan				Realisasi s/d Triw. Ini	%	Anggaran Perubahan (Rp)	Realisasi (Rp)	%	Penanggung Jawab
						TR 1	TR 2	TR 3	TR 4						
1	2	3	4	5	6	7	8	9	10	11	12	13	14	15	16
		<b>SUB KEG :</b> Penetapan RTRW Kabupaten/Kota	- Jumlah Perda RTRW Kabupaten/Kota	Dok	1,00	-	-	-	1,00	1,00	100,00	11.610.000	11.609.890	100,00	Penata Kelola Bangunan Gedung dan Kawasan Permukiman Ahli Muda
		<b>KEG :</b> Koordinasi dan Sinkronisasi Pemanfaatan Ruang Daerah Kabupaten/Kota										139.976.100	123.981.060	88,57	Kepala Bidang Tata Ruang
		<b>SUB KEG :</b> Sistem informasi dan komunikasi penataan ruang	- Jumlah sistem informasi dan komunikasi penataan ruang	Dok	1,00	-	-	-	1,00	1,00	100,00	139.976.100	123.981.060	88,57	Penata Kelola Bangunan Gedung dan Kawasan Permukiman Ahli Muda
		<b>KEG :</b> Koordinasi dan Sinkronisasi Pengendalian Pemanfaatan Ruang Daerah Kabupaten/Kota										190.653.900	169.288.000	88,79	Kepala Bidang Tata Ruang
		<b>SUB KEG :</b> Koordinasi Pelaksanaan Penataan Ruang	- Jumlah Dokumen Koordinasi Pelaksanaan Penataan Ruang	Dok	1,00	-	-	-	1,00	1,00	100,00	190.653.900	169.288.000	88,79	Penata Kelola Bangunan Gedung dan Kawasan Permukiman Ahli Muda
		<b>PROGRAM PENATAN BANGUNAN GEDUNG</b>	- Rasio Bangunan ber IMB per satuan bangunan	Rasio	0,023	-	0,0058	0,001	0,0072	0,014	62,461	3.832.650.000	2.591.190.267	67,61	Kepala Dinas PUPR
		<b>KEG :</b> Penyelenggaraan Bangunan Gedung di Wilayah Daerah Kabupaten/Kota, Pemberian Izin Mendirikan Bangunan (IMB) dan Sertifikat Laik Fungsi Bangunan Gedung										3.832.650.000	2.591.190.267	67,61	Kepala Bidang Cipta Karya
		<b>SUB KEG :</b> Bantuan Teknis Pembangunan Bangunan Gedung Negara untuk Kepentingan Strategis Kabupaten/Kota	- Jumlah Bantuan Teknis Pembangunan Bangunan Gedung Negara untuk Kepentingan Strategis Kabupaten/Kota	Bantuan Teknis	10,00	-	3,00	2,00	5,00	10,00	100,00	149.400.000	122.330.000	81,88	Penata Kelola Bangunan Gedung dan Kawasan Permukiman Ahli Muda
		<b>SUB KEG :</b> Pembangunan, Pemanfaatan, Pelestarian dan Pembongkaran Bangunan Gedung untuk Kepentingan Strategis Daerah Kabupaten/Kota	- Jumlah Dokumen Pembangunan, Pemanfaatan, Pelestarian dan Pembongkaran Bangunan Gedung untuk Kepentingan Strategis Daerah Kabupaten/Kota	Dokumen	1,00	-	-	-	1,00	1,00	100,00	3.607.000.000	2.431.340.267	67,41	Penata Kelola Bangunan Gedung dan Kawasan Permukiman Ahli Muda
		<b>SUB KEG :</b> Penyelenggaraan Penerbitan Persetujuan Bangunan Gedung (PBG), Sertifikat Laik Fungsi (SLF), Surat Bukti Kepemilikan Bangunan Gedung (SBKBG), Rencana Teknis Pembongkaran Bangunan Gedung (RTB), Tim Profesi Ahli (TPA), Tim Penilai Teknis (TPT), Penilik, dan Pendataan Bangunan Gedung melalui SIMBG	- Jumlah Penerbitan Persetujuan Bangunan Gedung (PBG), Sertifikat Laik Fungsi (SLF), Surat Bukti Kepemilikan Bangunan Gedung (SBKBG), Rencana Teknis Pembongkaran Bangunan Gedung (RTB), Tim Profesi Ahli (TPA), Tim Penilai Teknis (TPT), Penilik, dan Pendataan Bangunan Gedung melalui SIMBG	Dokumen	80,00	-	-	7,00	5	12,00	15,00	76.250.000	37.520.000	49,21	Penata Kelola Bangunan Gedung dan Kawasan Permukiman Ahli Muda
		<b>PROGRAM PENGEMBANGAN JASA KONSTRUKSI</b>	- Presentase tenaga operator/teknisi/ analis yang memiliki sertifikat kompetensi	%	68,00	11	17	40,97	31	99,65	146,54	126.000.000	115.726.200	91,85	Kepala Dinas PUPR
		<b>KEG :</b> Penyelenggaraan Sistem Informasi Jasa Konstruksi Cakupan Daerah Kabupaten/Kota										83.324.000	73.680.200	88,43	Kepala Bidang Jasa Konstruksi
		<b>SUB KEG :</b> Penyediaan Data dan Informasi Jasa Konstruksi Cakupan Kabupaten/Kota	- Jumlah Dokumen Data dan Informasi Jasa Konstruksi Cakupan Kabupaten/Kota yang Disediakan	Dokumen	1,00	-	-	-	1	1,00	100,00	35.737.000	28.577.000	79,96	Pembina Jasa Konstruksi
		<b>SUB KEG :</b> Peningkatan Kapasitas Pengelola SIRJAKI	- Jumlah Pengelola SIRJAKI yang Ditingkatkan Kapasitasnya	Orang	3,00	-	-	-	3	3,00	100,00	47.587.000	45.103.200	94,78	Pembina Jasa Konstruksi
		<b>KEG :</b> Pengawasan Terlib Usaha, Terlib Penyelenggaraan dan Terlib Pemanfaatan Jasa Konstruksi										42.676.000	42.046.000	98,52	Kepala Bidang Jasa Konstruksi
		<b>SUB KEG :</b> Pengawasan dan Evaluasi Terlib Usaha Jasa Konstruksi Kabupaten/Kota	- Jumlah Badan Usaha Jasa Konstruksi Kabupaten/Kota yang Diawasi dan Dievaluasi Terlib Usaha	Badan Usaha	10,00	-	3	-	7	10,00	100,00	42.676.000	42.046.000	98,52	Pembina Jasa Konstruksi
7	Meningkatnya Pengelolaan Persampahan	<b>PROGRAM PENGEMBANGAN SISTEM DAN PENGELOLAAN PERSAMPAHAN REGIONAL</b>	- Persentase cakupan area pelayanan sampah	%	31,60	-	-	-	-	-	-	-	-	-	Kepala Dinas PUPR
		<b>KEG :</b> Pengembangan Sistem dan Pengelolaan Persampahan di Daerah Kabupaten/Kota													Kepala Bidang Cipta Karya
		<b>SUB KEG :</b> Pembangunan TPA/TPST/SFA/TPS-3R/TPS	- Jumlah Rumah Tangga yang Terlayani TPA/TPST/SFA/TPS-3R/TPS	RT	-	-	-	-	-	-	-	-	-	-	Penata Kelola Bangunan Gedung dan Kawasan Permukiman Ahli Muda
8	Program Pendukung	<b>PROGRAM PENUNJANG URUSAN PEMERINTAH DAERAH KABUPATEN/KOTA</b>	- Persentase Urusan Rutin Pemerintah yang Terpenuhi sesuai Standar	%	98	29	2,47	38,16	27,9	98,00	100,00	5.208.285.845	5.155.370.176	98,98	Kepala Dinas PUPR
		<b>KEG :</b> Perencanaan, Penganggaran, dan Evaluasi Kinerja Perangkat Daerah										113.760.000	113.715.000	99,96	Sekretaris PUPR
		<b>SUB KEG :</b> Evaluasi Kinerja Perangkat Daerah	- Jumlah Laporan Evaluasi Kinerja Perangkat Daerah	Laporan	1	-	-	-	2,00	2,00	200,00	113.760.000	113.715.000	99,96	Kasubag. Perencanaan dan Keuangan
		<b>KEG :</b> Administrasi Keuangan Perangkat Daerah										4.629.865.845	4.592.670.105	99,20	Sekretaris PUPR
		<b>SUB KEG :</b> Penyediaan Gaji dan Tunjangan ASN	- Jumlah Orang yang Menerima Gaji dan Tunjangan ASN	Orang/bulan	77	19	19	17	22	77,00	100,00	4.568.065.845	4.530.870.105	99,19	Kasubag. Perencanaan dan Keuangan
		<b>SUB KEG :</b> Penyediaan Administrasi Pelaksanaan Tugas ASN	- Jumlah Dokumen Hasil Penyediaan Administrasi Pelaksanaan Tugas ASN	Dokumen	1	-	-	-	1,00	1,00	100,00	61.800.000	61.800.000	100,00	Kasubag. Perencanaan dan Keuangan
		<b>KEG :</b> Administrasi Umum Perangkat Daerah										147.140.000	141.080.810	95,88	Sekretaris PUPR
		<b>SUB KEG :</b> Penyediaan Peralatan dan Perlengkapan Kantor	- Jumlah Paket Peralatan dan Perlengkapan Kantor yang Disediakan	Paket	1	-	-	-	1,00	1,00	100,00	105.680.000	99.621.260	94,27	Kasubag. Umum dan Kepegawaian
		<b>SUB KEG :</b> Penyelenggaraan Rapat Koordinasi dan Konsultasi SKPD	- Jumlah Laporan Penyelenggaraan Rapat Koordinasi dan Konsultasi SKPD	Laporan	1	-	-	-	1,00	1,00	100,00	41.460.000	41.459.550	100,00	Kasubag. Perencanaan dan Keuangan
		<b>KEG :</b> Penyediaan Jasa Penunjang Urusan Pemerintahan Daerah										48.000.000	38.687.721	80,60	Sekretaris PUPR
		<b>SUB KEG :</b> Penyediaan Jasa Komunikasi, Sumber Daya Air dan Listrik	- Jumlah Laporan Penyediaan Jasa Komunikasi, Sumber Daya Air dan Listrik yang Disediakan	Laporan	1	-	-	-	1,00	1,00	100,00	48.000.000	38.687.721	80,60	Kasubag. Umum dan Kepegawaian
		<b>KEG :</b> Pemeliharaan Barang Milik Daerah Penunjang Urusan Pemerintahan Daerah										269.490.000	269.216.540	99,90	Sekretaris PUPR
		<b>SUB KEG :</b> Penyediaan Jasa Pemeliharaan, Biaya Pemeliharaan, Pajak dan Perizinan Kendaraan Dinas Operasional atau Lapangan	- Jumlah Kendaraan Dinas Operasional atau Lapangan yang Dipelihara dan Dibayarkan Pajak dan Perizinannya	Unit	10	2,00	3,00	2,00	3,00	10,00	100,00	269.490.000	269.216.540	99,90	Kasubag. Umum dan Kepegawaian
<b>Total</b>												<b>95.909.906.347</b>	<b>93.346.958.789</b>	<b>97,33</b>	



PARAF HIERARKI  
SEKRETARIS  
KASUBAG. PERENCANAAN DAN KEUANGAN

*[Signature]*

31 Desember 2024  
Kepala Dinas Perencanaan Wilayah dan Penataan Ruang

*[Signature]*  
Mamberto Saput, S. Sos  
Pembina Utama Muda, IV/c  
NIP. 19660917 198603 1 006



## **MATRIX RENSTRA 2021-2026**





No.	Tujuan	Sasaran	Kode	Usuran/ Bidang Usuran/ Program/ Kegiatan/ Sub Kegiatan	Indikator Kinerja Utama / Indikator Kinerja	Indikator Kinerja Kegiatan / Sub Kegiatan	Satuan	Data Capaian pada	Capaian Kinerja Program dan Kerangka Pendanaan												Kondisi Kinerja pada akhir periode Rengtra Peranokot Daerah		Unit Kerja Perangkat Daerah Penanggungjawab	Lokasi				
									Tahun 2022		Tahun 2023		Tahun 2024		Tahun 2025		Tahun 2026		Target	Rp.	Target	Rp.			Target	Rp.	Target	Rp.
									Target	Rp.	Target	Rp.	Target	Rp.	Target	Rp.	Target	Rp.										
1			1.03.01	2.06.09	Penyelenggaraan Rapat Koordinasi dan Konsultasi SKPD	Jumlah Laporan Penyelenggaraan Rapat Koordinasi dan Konsultasi SKPD	Laporan		6	199.580.000	6,00	220.000.000	6,00	230.000.000	6,00	240.000.000	6,00	250.000.000	30,00	1.139.580.000	Dinas PUPR	Kab. Manggarai						
			1.03.01	2.06.10	Penatausahaan Arsip Dinamis pada SKPD	Jumlah Dokumen Penatausahaan Arsip Dinamis pada SKPD	Dokumen				6,00	100.000.000	6,00	100.000.000	6,00	100.000.000	6,00	50.000.000	24,00	350.000.000	Dinas PUPR	Kab. Manggarai						
			1.03.01	2.06.11	Dukungan Pelaksanaan Sistem Pemerintahan Berbasis Elektronik pada SKPD	Jumlah Dokumen Dukungan Pelaksanaan Sistem Pemerintahan Berbasis Elektronik pada SKPD	Dokumen				1,00	100.000.000	1,00	100.000.000	1,00	100.000.000	1,00	50.000.000	4,00	350.000.000	Dinas PUPR	Kab. Manggarai						
			1.03.01	2.07	Pengadaan Barang Milik Daerah Penunjang Urusan Pemerintah Daerah							100.000.000								100.000.000	Dinas PUPR	Kab. Manggarai						
			1.03.01	2.07.01	Pengadaan Kendaraan Perorangan Dinas atau Kendaraan Dinas Jabatan	Jumlah Unit Kendaraan Perorangan Dinas atau Kendaraan Dinas Jabatan yang Disediakan	Unit													0,00	-	Dinas PUPR	Kab. Manggarai					
			1.03.01	2.07.02	Pengadaan Kendaraan Dinas Operasional atau Lapangan	Jumlah Unit Kendaraan Dinas Operasional atau Lapangan yang Disediakan	Unit													0,00	-	Dinas PUPR	Kab. Manggarai					
			1.03.01	2.07.03	Pengadaan Alat Besar	Jumlah Unit Alat Besar yang Disediakan	Unit													0,00	-	Dinas PUPR	Kab. Manggarai					
			1.03.01	2.07.05	Pengadaan Mebel	Jumlah Paket Mebel yang Disediakan	Unit													0,00	-	Dinas PUPR	Kab. Manggarai					
			1.03.01	2.07.06	Pengadaan Peralatan dan Mesin Lainnya	Jumlah Unit Peralatan dan Mesin Lainnya yang Disediakan	Unit													0,00	-	Dinas PUPR	Kab. Manggarai					
			1.03.01	2.07.07	Pengadaan Aset Tetap Lainnya	Jumlah Unit Aset Tetap Lainnya yang Disediakan	Unit													0,00	-	Dinas PUPR	Kab. Manggarai					
			1.03.01	2.07.08	Pengadaan Aset Tak Berwujud	Jumlah Unit Aset Tak Berwujud yang Disediakan	Unit													0,00	-	Dinas PUPR	Kab. Manggarai					
			1.03.01	2.07.09	Pengadaan Gedung Kantor atau Bangunan Lainnya	Jumlah Unit Gedung Kantor atau Bangunan Lainnya yang Disediakan	Unit													0,00	-	Dinas PUPR	Kab. Manggarai					
			1.03.01	2.07.10	Pengadaan Sarana dan Prasarana Gedung Kantor atau Bangunan Lainnya	Jumlah Unit Sarana dan Prasarana Gedung Kantor atau Bangunan Lainnya yang Disediakan	Unit													0,00	-	Dinas PUPR	Kab. Manggarai					
			1.03.01	2.07.11	Pengadaan Sarana dan Prasarana Pendukung Gedung Kantor atau Bangunan Lainnya	Jumlah Unit Sarana dan Prasarana Pendukung Gedung Kantor atau Bangunan Lainnya yang Disediakan	Unit				1,00	100.000.000								1,00	100.000.000	Dinas PUPR	Kab. Manggarai					
			1.03.01	2.08	Penyediaan Jasa Penunjang Urusan Pemerintahan Daerah							59.000.000									59.000.000	Dinas PUPR	Kab. Manggarai					
			1.03.01	2.08.01	Penyediaan Jasa Surat Menyurat	Jumlah Laporan Penyediaan Jasa Surat Menyurat	Laporan					5.000.000									0,00	5.000.000	Dinas PUPR	Kab. Manggarai				
			1.03.01	2.08.02	Penyediaan Jasa Komunikasi, Sumber Daya Air dan Listrik	Jumlah Laporan Penyediaan Jasa Komunikasi, Sumber Daya Air dan Listrik yang Disediakan	Laporan					54.000.000									0,00	54.000.000	Dinas PUPR	Kab. Manggarai				
			1.03.01	2.09	Pemeliharaan Barang Milik Daerah Penunjang Urusan Pemerintahan Daerah							807.830.000		841.281.791		1.041.188.583		787.000.000		1.142.000.000		4.619.300.374	Dinas PUPR	Kab. Manggarai				
			1.03.01	2.09.02	Penyediaan Jasa Pemeliharaan, Biaya Pemeliharaan, Pajak dan Perizinan Kendaraan Dinas Operasional atau Lapangan	Jumlah Kendaraan Dinas Operasional atau Lapangan yang Dipelihara dan Dibayarkan Pajak dan Perizinannya	Unit		55	630.330.000	45,00	230.330.000	45,00	250.000.000	45,00	250.000.000	45,00	300.000.000	235,00	1.660.660.000	Dinas PUPR	Kab. Manggarai						
			1.03.01	2.09.03	Penyediaan Jasa Pemeliharaan, Biaya Pemeliharaan dan Perizinan Alat Besar	Jumlah Alat Besar yang Dipelihara dan Dibayarkan Perizinannya	Unit				10,00	400.000.000	10,00	450.000.000	10,00	500.000.000	10,00	550.000.000	40,00	1.900.000.000	Dinas PUPR	Kab. Manggarai						
			1.03.01	2.09.06	Pemeliharaan Peralatan dan Mesin Lainnya	Jumlah Peralatan dan Mesin Lainnya yang Dipelihara	Unit		15	3.750.000	15,00	6.250.000	15,00	7.000.000	15,00	7.000.000	15,00	7.000.000	75,00	31.000.000	Dinas PUPR	Kab. Manggarai						
			1.03.01	2.09.09	Pemeliharaan/Rehabilitasi Gedung Kantor dan Bangunan Lainnya	Jumlah Gedung Kantor dan Bangunan Lainnya yang Dipelihara/Direhabilitasi	Unit		6	173.750.000	10,00	200.000.000		309.188.583		10,00	250.000.000	26,00	932.938.583	Dinas PUPR	Kab. Manggarai							
			1.03.01	2.09.10	Pemeliharaan/Rehabilitasi Sarana dan Prasarana Gedung Kantor atau Bangunan Lainnya	Jumlah Sarana dan Prasarana Gedung Kantor atau Bangunan Lainnya yang Dipelihara/Direhabilitasi	Unit				2,00	4.701.791	10,00	25.000.000	10,00	30.000.000	10,00	35.000.000	32,00	94.701.791	Dinas PUPR	Kab. Manggarai						
2	Inginjnya Ketahanan Sosial	Infrastruktur Pengaliran Lahan	1.03.02		PROGRAM PENGELOLAAN SUMBER DAYA AIR (SDA)							12.000.000.000		12.349.399.999		9.164.181.584		9.164.181.584		9.625.259.075		52.303.022.242	Dinas PUPR	Kab. Manggarai				
					Presentase jaringan teknis primer terbangun	Persen	80,00	83,00	1.175.676.000	86,00	1.211.478.711	89,00	877.138.376	92,00	877.138.376	95,00	1.030.830.873	95,00			5.172.282.336	Dinas PUPR	Kab. Manggarai					
					Presentase Jaringan Irgasi primer dalam Presentase jaringan irigasi primer yang ditingkatkan kualitasnya	Persen	45,00	50,00	1.090.953.400	55,00	1.124.536.379	60,00	877.138.376	65,00	877.138.376	70,00	1.030.830.873	70,00			5.000.597.404	Dinas PUPR	Kab. Manggarai					
					Presentase jaringan irigasi primer yang ditingkatkan kualitasnya	Persen	40,00	48,00	6.590.071.200	52,00	5.627.731.065	58,00	4.164.520.988	65,00	4.164.520.988	74,00	4.164.520.988	74,00			24.711.365.229	Dinas PUPR	Kab. Manggarai					

No.	Tujuan	Sasaran	Kode	Urusan/ Bidang Urusan/ Program/ Kegiatan/ Sub Kegiatan	Indikator Kinerja Utama / Indikator Kinerja	Indikator Kinerja Kegiatan / Sub Kegiatan	Satuan	Data Capaian pada	Capaian Kinerja Program dan Kerangka Pendanaan												Kondisi Kinerja pada akhir periode Rengtra Peranokot Daerah		Unit Kerja Perangkat Daerah Penanggunjawab	Lokasi							
									Tahun 2022		Tahun 2023		Tahun 2024		Tahun 2025		Tahun 2026		Target	Rp.	Target	Rp.			Target	Rp.	Target	Rp.	Target	Rp.	
									14	15	16	17	18	19	20	21	22	23	24	25	26	27			28	29	30	31	32	33	
1	Meningkatkan	Meningkatnya In...			Presentase bangunan pengendali bencana erosi dalam kondisi baik		Persen	22,40	43,83	1.349.639.400	56,26	1.389.999.952	94,80	1.028.599.964	96,23	1.028.599.964	100,00	1.028.599.964	100,00	5.825.439.244	Dinas PUPR	Kab. Manggarai									
									33,11		43,83	1.150.000.000	54,54	851.000.000	62,28	851.000.000	75,43	1.004.692.497	75,43	3.856.692.497	Dinas PUPR	Kab. Manggarai									
									5,00	5,00	1.793.660.000	10,00	1.845.653.892	15,00	1.365.783.880	20,00	1.365.783.880	25,00	1.365.783.880	25,00	7.736.665.532	Dinas PUPR	Kab. Manggarai								
									1	03	02	2.01	Pengelolaan SDA dan Bangunan Pengaman Pantai pada Wilayah Sungai (WS) dalam 1 (satu) Daerah Kabupaten/Kota				3.143.299.400		4.385.653.844		3.245.383.844		3.245.383.844		3.399.076.341		17.418.797.273	Dinas PUPR	Kab. Manggarai		
									1	03	02	2.02	01	Penyusunan Rencana Teknis dan Dokumen Lingkungan Hidup untuk Konstruksi Bendungan, Embung, dan Bangunan Penampung Air Lainnya						1,00	637.500.000					1,00	637.500.000	Dinas PUPR	Kab. Manggarai		
									1	03	02	2.01	06	Pembangunan Embung dan Penampung Air Lainnya			5,00	1.349.639.400	5,00	1.389.999.952	5,00	391.099.964	5,00	1.028.599.964	5,00	1.028.599.964	25,00	5.187.939.244	Dinas PUPR	Kab. Manggarai	
									1	03	02	2.01	18	Pembangunan Seawall dan Bangunan Pengaman Pantai Lainnya			1,00	-	0,80	1.150.000.000	0,60	851.000.000	0,50	851.000.000	0,50	1.004.692.497	3,40	3.856.692.497	Dinas PUPR	Kab. Manggarai	
									1	03	02	2.01	46	Normalisasi/Restorasi Sungai			0,70	1.793.660.000	0,60	1.845.653.892	0,50	1.158.450.408	0,50	1.165.783.880	0,40	1.175.783.880	2,70	7.139.332.060	Dinas PUPR	Kab. Manggarai	
									1	03	02	2.01	47	Pembangunan Infrastruktur untuk Melindungi Mata Air						1,00	207.333.472	1,00	200.000.000	1,00	190.000.000	3,00	597.333.472	Dinas PUPR	Kab. Manggarai		
									1	03	02	2.02	Pengembangan dan Pengelolaan Sistem Irigasi Primer dan Sekunder pada Daerah Irigasi yang Luasnya dibawah 1000 Ha dalam 1 (satu) Daerah Kabupaten/Kota				8.856.700.600		7.963.746.155		5.918.797.740		5.918.797.740		6.226.182.734		34.884.224.969	Dinas PUPR	Kab. Manggarai		
									1	03	02	2.02	02	Pembangunan Jaringan Irigasi Permukaan			80	4,69	1.175.676.000	4,83	1.211.478.711	2,21	877.138.376	1,73	877.138.376	1,33	1.030.830.873	14,79	5.172.262.336	Dinas PUPR	Kab. Manggarai
									1	03	02	2.02	03	Pembangunan Bendung Irigasi			45	1,41	1.090.953.400	2,42	1.124.536.379	1,11	877.138.376	0,87	877.138.376	0,66	1.030.830.873	6,45	5.000.597.404	Dinas PUPR	Kab. Manggarai
									1	03	02	2.02	08	Peningkatan Jaringan Irigasi Permukaan			40	4,80	6.590.071.200	5,20	5.627.731.065	5,80	1.861.698.388	6,50	2.500.000.000	7,40	3.000.000.000	29,70	19.579.500.653	Dinas PUPR	Kab. Manggarai
1	03	02	2.02	14	Rehabilitasi Jaringan Irigasi Permukaan							1,00	1.957.442.600	1,00	1.500.000.000	1,00	1.000.000.000	3,00	4.457.442.600	Dinas PUPR	Kab. Manggarai										
1	03	02	2.02	21	Operasi dan Pemeliharaan Jaringan Irigasi Permukaan							1,00	345.380.000	1,00	164.520.988	1,00	164.520.988	3,00	674.421.976	Dinas PUPR	Kab. Manggarai										
3	Menurutnya Kemiskinan	Meningkatkan akses terhadap pemukiman layak huni			PROGRAM PENGELOLAAN DAN PENGEMBANGAN SISTEM PENYEDIAAN AIR MINUM		Persen	80,00	84,00	23.945.436.000	88,00	24.577.806.423	92,00	18.433.354.817	96,00	18.433.354.817	100,00	18.433.354.817	100,00	103.823.306.874	Dinas PUPR	Kab. Manggarai									
										86,00	20.073.234.000	92,00	20.608.152.731	95,00	15.250.033.021	98,00	15.250.033.021	100,00	15.250.033.021	100,00	86.431.485.794	Dinas PUPR	Kab. Manggarai								
									1	03	03	2.01	Pengelolaan dan Pengembangan Sistem Penyediaan Air Minum (SPAM) di Daerah Kabupaten/Kota				44.018.670.000		45.185.959.154		33.683.387.838		33.683.387.838		33.683.387.838		190.254.792.668	Dinas PUPR	Kab. Manggarai		
									1	03	03	2.01	01	Penyusunan Rencana, Kebijakan, Strategi dan Teknis SPAM				850.000.000		850.000.000		850.000.000		850.000.000		850.000.000	0,00	4.250.000.000	Dinas PUPR	Kab. Manggarai	
									1	03	03	2.01	02	Supervisi Pembangunan/Peningkatan/ Perluasan/Perbaikan SPAM				100.000.000		100.000.000		100.000.000		100.000.000		100.000.000	0,00	500.000.000	Dinas PUPR	Kab. Manggarai	
									1	03	03	2.01	04	Pembangunan SPAM Jaringan Perpipaan di Kawasan Perdesaan				6.000.000.000		7.000.000.000		6.000.000.000		5.000.000.000		5.000.000.000	0,00	29.000.000.000	Dinas PUPR	Kab. Manggarai	
									1	03	03	2.01	06	Peningkatan SPAM Jaringan Perpipaan di Kawasan Perdesaan				35.718.670.000		32.885.959.154		22.333.387.838		22.833.387.838		22.783.387.838	0,00	136.554.792.668	Dinas PUPR	Kab. Manggarai	

No.	Tujuan	Sasaran	Kode				Urusan/ Bidang Urusan/ Program/ Kegiatan/ Sub Kegiatan	Indikator Kinerja Utama / Indikator Kinerja	Indikator Kinerja Kegiatan / Sub Kegiatan	Satuan	Data Capaian pada	Capaian Kinerja Program dan Kerangka Pendanaan										Kondisi Kinerja pada akhir periode Rengstra Peranakat Daerah		Unit Kerja Perangkat Daerah Penanggungjawab	Lokasi		
												Tahun 2022		Tahun 2023		Tahun 2024		Tahun 2025		Tahun 2026							
												Target	Rp.	Target	Rp.	Target	Rp.	Target	Rp.	Target	Rp.						
1			1	03	03	2.01	07	Perluasan SPAM Jaringan Perpipaan di Kawasan Perkotaan		Jumlah Penambahan sambungan rumah yang terlayani melalui Pemanfaatan Idle Capacity dengan penambahan jaringan perpipaan pada SPAM IKK/Perkotaan atau SPAM Tematik Tertentu	SR					3.000.000.000		3.000.000.000		3.500.000.000		3.500.000.000	0,00	13.000.000.000	Dinas PUPR	Kab. Manggarai	
			1	03	03	2.01	08	Perbaikan SPAM Jaringan Perpipaan di Kawasan Perdesaan		panjang jaringan perpipaan di kawasan Perdesaan yang dijabaki	SR		500.000.000	500.000.000		500.000.000		500.000.000		500.000.000		500.000.000	0,00	2.500.000.000	Dinas PUPR	Kab. Manggarai	
			1	03	03	2.01	11	Pembinaan dan Pengawasan Terhadap Penyelenggaraan SPAM oleh Pemerintah Desa dan Kelompok Masyarakat		Jumlah Kelompok Masyarakat yang menyelenggarakan SPAM yang Terbina dan Terawasi	Kelompok Masyarakat		100.000.000	100.000.000		100.000.000		100.000.000		100.000.000		100.000.000	0,00	500.000.000	Dinas PUPR	Kab. Manggarai	
			1	03	03	2.01	14	Pengembangan SDM dan Kelembagaan Pengelolaan SPAM		Jumlah Kelembagaan Pelaksanaan Penyelenggaraan SPAM yang meningkatkan kinerjanya	Penyelenggara SPAM		300.000.000	300.000.000		350.000.000		350.000.000		400.000.000		400.000.000	0,00	1.700.000.000	Dinas PUPR	Kab. Manggarai	
			1	03	03	2.01	16	Operasi dan Pemeliharaan SPAM di Kawasan Perdesaan		Jumlah unit SPAM Berbasis Masyarakat yang mendapatkan operasi dan pemeliharaan	Unit		450.000.000	450.000.000		450.000.000		450.000.000		450.000.000		450.000.000	0,00	2.250.000.000	Dinas PUPR	Kab. Manggarai	
4	Meningkatnya Kualitas Lingkungan Hidup	Meningkatnya Pengelolaan Persampahan dan pengelolaan Limbah B3	1	03	04			<b>PROGRAM PENGEMBANGAN SISTEM DAN PENGELOLAAN PERSAMPAHAN REGIONAL</b>		<b>Persentase cakupan area pelayanan sampah</b>	<b>Persen</b>	<b>28,30</b>	<b>28,30</b>	<b>4.821.007.000</b>	<b>28,30</b>	<b>4.952.317.383</b>	<b>31,36</b>	<b>3.786.599.964</b>	<b>31,36</b>	<b>3.786.599.964</b>	<b>31,36</b>	<b>3.786.599.964</b>	<b>31,36</b>	<b>21.133.124.275</b>	<b>Dinas PUPR</b>	<b>Kab. Manggarai</b>	
			1	03	04	2.01		Pengembangan Sistem dan Pengelolaan Persampahan di Daerah Kabupaten/Kota					4.821.007.000		4.952.317.383		3.786.599.964		3.786.599.964		3.786.599.964		21.133.124.275	Dinas PUPR	Kab. Manggarai		
			1	03	04	2.01	06	Penyediaan Sarana Persampahan		Jumlah Sarana Persampahan yang Disediakan	Unit		4.731.007.000		4.852.317.383		3.686.599.964		3.686.599.964		3.686.599.964		3.686.599.964	0,00	20.643.124.275	Dinas PUPR	Kab. Manggarai
			1	03	04	2.01	07	Pembinaan Teknik Pengelolaan Infrastruktur Persampahan		Jumlah Peserta yang Mengikuti Pembinaan Teknik Pengelolaan Persampahan	Orang		90.000.000		100.000.000		100.000.000		100.000.000		100.000.000		100.000.000	0,00	490.000.000	Dinas PUPR	Kab. Manggarai

No.	Tujuan	Sasaran	Kode	Urusan/ Bidang Urusan/ Program/ Kegiatan/ Sub Kegiatan	Indikator Kinerja Utama / Indikator Kinerja	Indikator Kinerja Kegiatan / Sub Kegiatan	Satuan	Data Capaian pada	Capaian Kinerja Program dan Kerangka Pendanaan												Kondisi Kinerja pada akhir periode		Unit Kerja Perangkat Daerah	Lokasi						
									Tahun 2022		Tahun 2023		Tahun 2024		Tahun 2025		Tahun 2026		Target	Rp.	Target	Rp.			Target	Rp.	Target	Rp.	Target	Rp.
									13	14	15	16	17	18	19	20	21	22	23	24	25	26			27	28				
5	Memurnikan Kemukiman	Meningkatkan akses terhadap pemukiman layak huni	1	03	05	2.01	8	PROGRAM PENGELOLAAN DAN PENGEMBANGAN SISTEM AIR LIMBAH	Persentase IPAL terbangun	Persen	75,15	78,09	9.564.258.000	81,04	9.819.841.560	83,98	7.266.682.754	86,93	7.266.682.754	89,87	7.266.682.754	89,87	41.184.147.822	Dinas PUPR	Kab. Manggarai					
			1	03	05	2.01		Pengelolaan dan Pengembangan Sistem Air Limbah Domestik dalam Daerah Kabupaten/Kota				9.564.258.000		9.819.841.560		7.266.682.754		7.266.682.754		7.266.682.754		41.184.147.822	Dinas PUPR	Kab. Manggarai						
			1	03	05	2.01	02	Supervisi Pembangunan/Rehabilitasi/ Peningkatan/ Perluasan Sistem Pengelolaan Air Limbah Domestik Terpusat Skala Kota	Jumlah Dokumen Supervisi Kegiatan Pembangunan/ Rehabilitasi/ Peningkatan/ Perluasan Sistem Pengelolaan Air Limbah Domestik Terpusat Skala Kota	Dokumen			35.000.000		35.000.000		40.000.000		40.000.000		40.000.000	0,00	190.000.000	Dinas PUPR	Kab. Manggarai					
			1	03	05	2.01	06	Pembangunan/ Penyediaan Sub Sistem Pengolahan Setempat	Jumlah Rumah Tangga yang memiliki Tangki Septik	Rumah Tangga		3500	9.494.258.000	3500	9.180.241.560	3500	6.621.682.754	3500	6.626.682.754	3500	6.616.682.754	17500,00		38.539.547.822	Dinas PUPR	Kab. Manggarai				
			1	03	05	2.01	07	Pembinaan Teknik Pengelolaan Air Limbah Domestik	Jumlah Peserta yang Mengikuti Pembinaan Teknik Pengelolaan Air Limbah Domestik	Orang			35.000.000		35.000.000		40.000.000		40.000.000		40.000.000	0,00	190.000.000	Dinas PUPR	Kab. Manggarai					
			1	03	05	2.01	08	Sosialisasi dan Pemberdayaan Masyarakat terkait Penyediaan Sistem Pengelolaan Air Limbah Domestik	Jumlah Kelompok Masyarakat yang Mendapatkan Sosialisasi dan Pemberdayaan Masyarakat Rangka Penyediaan Sistem Pengelolaan Air Limbah Domestik	Kelompok					69.600.000		65.000.000		60.000.000		70.000.000	0,00	264.600.000	Dinas PUPR	Kab. Manggarai					
			1	03	05	2.01	12	Pembangunan/ Penyediaan Sistem Pengelolaan Air Limbah Terpusat Skala Permukiman	Jumlah Rumah Tangga yang Tersambung dengan Sistem Pengelolaan Air Limbah Terpusat Skala Permukiman	Rumah Tangga					500.000.000		500.000.000		500.000.000		500.000.000	0,00	2.000.000.000	Dinas PUPR	Kab. Manggarai					
1	3	5	2.01	15	Pembangunan/ Penyediaan Sarana dan Prasarana IPLT	Kapasitas IPLT Terbangun	m <sup>3</sup> /Hari							479.100.000,0		400.000.000,0		350.000.000,0	0,00	1.229.100.000	Dinas PUPR	Kab. Manggarai								
6	Meningkatnya kualitas pertumbuhan ekonomi	Meningkatnya jaringan drainase perkotaan	1	03	06		PROGRAM PENGELOLAAN DAN PENGEMBANGAN SISTEM DRAINASE	Persentase drainase perkotaan dalam kondisi baik	Persen	72,20	76,20	6.474.907.300	79,70	6.649.549.871	81,70	4.987.162.403	84,80	4.987.162.403	88,00	4.987.162.403	88,00	28.085.944.380	Dinas PUPR	Kab. Manggarai						
			1	03	06	2.01		Pengelolaan dan Pengembangan Sistem Drainase yang Terhubung Langsung dengan Sungai dalam Daerah Kabupaten/Kota				6.474.907.300		6.649.549.871		4.987.162.403		4.987.162.403		4.987.162.403	0,00	28.085.944.380	Dinas PUPR	Kab. Manggarai						
			1	03	06	2.01	03	Supervisi Pembangunan/ Peningkatan/ Rehabilitasi Sistem Drainase Perkotaan	Jumlah Konsultasi Supervisi Pembangunan/ Peningkatan/ Rehabilitasi Sistem Drainase Perkotaan	Dokumen		1,00	30.000.000	1,00	30.000.000	1,00	30.000.000	1,00	30.000.000	1,00	30.000.000	5,00	150.000.000	Dinas PUPR	Kab. Manggarai					
			1	03	06	2.01	05	Pembangunan Sistem Drainase Perkotaan	panjang saluran drainase perkotaan yang terbangun			9,80	2.400.000.000	9,80	2.500.000.000	9,80	1.912.255.103	9,80	1.800.000.000	9,80	2.000.000.000	49,00	10.612.255.103	Dinas PUPR	Kab. Manggarai					
			1	03	06	2.01	07	Rehabilitasi Saluran Drainase Perkotaan	Panjang Saluran Drainase Perkotaan yang Dilakukan Rehabilitasi	m		2,30	1.550.000.000	2,30	1.550.000.000	2,30	1.550.000.000	2,30	1.162.000.000	2,30	1.050.000.000	11,50	6.862.000.000	Dinas PUPR	Kab. Manggarai					
			1	03	06	2.01	09	Operasi dan Pemeliharaan Sistem Drainase	Panjang Saluran Drainase yang Dioperasikan dan Dipelihara	m		1,00	450.000.000	1,00	450.000.000	1,00	450.000.000	1,00	450.000.000	1,00	450.000.000	5,00	2.250.000.000	Dinas PUPR	Kab. Manggarai					
			1	03	06	2.01	12	Pembangunan Sistem Drainase Lingkungan	Panjang Saluran Drainase Lingkungan yang Dibangun	m		1,65	2.044.907.300	1,65	2.119.549.871	1,65	1.044.907.300	1,65	1.545.162.403	1,65	1.457.162.403	8,25	8.211.689.277	Dinas PUPR	Kab. Manggarai					
7	Memurnikan Kemukiman	Meningkatkan akses terhadap pemukiman layak huni	1	03	07		PROGRAM PENGEMBANGAN PERMUKIMAN					3.441.021.000		3.544.490.472		2.658.367.854		2.658.367.853		2.658.367.855		14.960.615.034	Dinas PUPR	Kab. Manggarai						
							Persentase jalan lingkungan dalam kondisi baik di kawasan permukiman	Persen	26,58	28,33	3.441.021.000	31,67	2.544.490.472	35,83	1.908.367.854	38,30	1.908.367.853	41,67	1.908.367.855	41,67		11.710.615.034	Dinas PUPR	Kab. Manggarai						
							Persentase Infrastruktur Kawasan Permukiman di Kawasan Strategis dalam kondisi baik	Persen	N/A	30,00		70,00	1.000.000.000	90,00	750.000.000	100,00	750.000.000	100,00	750.000.000	100,00		3.250.000.000	Dinas PUPR	Kab. Manggarai						
			1	03	07	2.01		Penyelenggaraan Infrastruktur pada Permukiman di Kawasan Strategis Daerah Kabupaten/Kota					3.441.021.000		3.544.490.472		2.658.367.854		2.658.367.853		2.658.367.855		14.960.615.034	Dinas PUPR	Kab. Manggarai					
			1	03	07	2.01	01	Pembangunan dan Pengembangan Infrastruktur Kawasan Permukiman di Kawasan Strategis Daerah Kabupaten/Kota	Jumlah Sistem Jaringan Prasarana dan Sarana Permukiman yang Dibangun di Kawasan Strategis Daerah Kabupaten/Kota	Sistem Jaringan		2	3.441.021.000	2	2.544.490.472	2	1.908.367.854	2	1.908.367.853	2	1.908.367.855	10,00	11.710.615.034	Dinas PUPR	Kab. Manggarai					
1	03	07	2.01	04	Pembinaan Penyelenggaraan Infrastruktur pada Permukiman di Kawasan Strategis Daerah Kabupaten/Kota	Jumlah Peserta yang Mengikuti Pembinaan Penyelenggaraan Infrastruktur Kawasan Permukiman di Kawasan Strategis Daerah Kabupaten/Kota	Orang				100	1.000.000.000	75	750.000.000	75	750.000.000	75	750.000.000	325,00	3.250.000.000	Dinas PUPR	Kab. Manggarai								

No.	Tujuan	Sasaran	Kode	Usuran/ Bidang Usuran/ Program/ Kegiatan/ Sub Kegiatan	Indikator Kinerja Utama / Indikator Kinerja	Indikator Kinerja Kegiatan / Sub Kegiatan	Satuan	Data Capaian pada	Capaian Kinerja Program dan Kerangka Pendanaan												Kondisi Kinerja pada akhir periode Rengtra Peringkat Daerah		Unit Kerja Perangkat Daerah Penanggungjawab	Lokasi				
									Tahun 2022		Tahun 2023		Tahun 2024		Tahun 2025		Tahun 2026		Target	Rp.	Target	Rp.			Target	Rp.	Target	Rp.
									Target	Rp.	Target	Rp.	Target	Rp.	Target	Rp.	Target	Rp.										
8	Menurunya Kemiskinan	Meningkatnya kualitas sat bangunan dan penataan ruang	1	03	08	PROGRAM PENATAAN BANGUNAN GEDUNG	Rasio Bangunan ber IMB persatuan bangunan	Angka	0,00058	0,00120	377.572.000	0,00180	392.464.386	0,00230	290.423.646	0,00290	290.423.646	0,00360	444.116.143	0,00	1.794.999.821	Dinas PUPR	Kab. Manggarai					
			1	03	08	2.01	Penyelenggaraan Bangunan Gedung di Wilayah Daerah Kabupaten/Kota, Pemberian Izin Mendirikan Bangunan (IMB) dan Sertifikat Laik Fungsi Bangunan Gedung				377.572.000		392.464.386		290.423.646,00		290.423.646		444.116.143	0,00	1.794.999.821	Dinas PUPR	Kab. Manggarai					
			1	03	08	2.01	01 Penyelenggaraan Penerbitan Izin Mendirikan Bangunan (IMB), Sertifikat Laik Fungsi (SLF), peran Tenaga Ahli Bangunan Gedung (TABG), Pendataan Bangunan Gedung, serta Implementasi SIMBG	Jumlah Penyelenggaraan Penerbitan Persyaratan Bangunan Gedung (PBG), Sertifikat Laik Fungsi (SLF), peran Tim Profesi Ahli (TPA), Pendataan Bangunan Gedung, serta Implementasi SIMBG	Dokumen	100	135.000.000	100	132.464.386	100	-	100	-	100	135.000.000	500,00	402.464.386	Dinas PUPR	Kab. Manggarai					
			1	03	08	2.01	02 Perencanaan, Pembangunan, Pengawasan, dan Pemanfaatan Bangunan Gedung Daerah Kabupaten/Kota	Jumlah Dokumen Perencanaan, Pembangunan, Pengawasan dan Pemanfaatan Bangunan Gedung Daerah Kabupaten/Kota	Dokumen	100		100	20.000.000	100		100		100		500,00	20.000.000	Dinas PUPR	Kab. Manggarai					
			1	03	08	2.01	04 Bantuan Teknis Pembangunan Bangunan Gedung Negara Daerah Kabupaten/Kota	Jumlah Konsultasi Bantuan Teknis Pembangunan Bangunan Gedung Negara Daerah Kabupaten/Kota	Dokumen	100	220.572.000	100	220.000.000	100	290.423.646	100	290.423.646	100	309.116.143	500,00	1.330.535.435	Dinas PUPR	Kab. Manggarai					
			1	03	08	2.01	05 Monitoring dan Evaluasi Penyelenggaraan Bangunan Gedung Negara Daerah Kabupaten/Kota	Jumlah Dokumen Monitoring dan Evaluasi Penyelenggaraan Bangunan Gedung Negara Daerah Kabupaten/Kota	Dokumen	100	22.000.000	100	20.000.000	100	-	100	-	100	-	500,00	42.000.000	Dinas PUPR	Kab. Manggarai					
9	Meningkatnya kualitas pertumbuhan ekonomi	Meningkatnya kualitas jaringan jalan	1	03	10	PROGRAM PENYELENGGARAAN JALAN				160.646.310.111		164.880.243.435		123.660.182.576		123.660.182.576		123.660.182.576		696.507.101.274	Dinas PUPR	Kab. Manggarai						
							Persentase jalan kabupaten terbangun HBS	Persen	18,29	19,39	44.924.616.047	20,25	46.106.640.987	21,61	34.579.980.740	22,72	34.579.980.740	22,83	34.579.980.740	22,83	194.771.199.254	Dinas PUPR	Kab. Manggarai					
							Persentase jalan kabupaten terbangun lajan	Persen	70,78	72,97	49.507.485.000	75,15	50.809.581.107	77,34	38.107.185.830	79,53	38.107.185.830	81,71	38.107.185.830	81,71	214.638.623.597	Dinas PUPR	Kab. Manggarai					
							Persentase jalan kabupaten terbangun telford	Persen	5,16	6,32	4.495.000.000	7,47	4.617.769.000	8,63	3.463.326.750	9,78	3.463.326.750	10,94	3.463.326.750	10,94	19.502.749.250	Dinas PUPR	Kab. Manggarai					
							Persentase Jembatan terbangun dengan kondisi baik	Persen	77,80	80,00	22.580.850.000	82,22	23.177.468.270	84,44	17.383.101.203	86,67	17.383.101.203	89,17	17.383.101.203	89,17	97.907.621.879	Dinas PUPR	Kab. Manggarai					
							Persentase panjang jalan rusak dan rusak berat yang direhabilitasi	Persen	14,67	20,00	39.138.359.064	40,00	40.168.784.071	60,00	30.126.588.053	80,00	30.126.588.053	100,00	30.126.588.053	100,00	169.686.907.294	Dinas PUPR	Kab. Manggarai					
			1	03	10	2.01	Penyelenggaraan Jalan Kabupaten				160.646.310.111		164.880.243.435		123.660.182.576		123.660.182.576		123.660.182.576		696.507.101.274	Dinas PUPR	Kab. Manggarai					
			1	03	10	2.01	04 Survey kondisi jalan/jembatan	Jumlah Data dan Informasi Terkait Kondisi Jalan/Jembatan	Dokumen	2,00	1.000.000.000	2,00	1.000.000.000	2,00	1.500.000.000	2,00	1.500.000.000	2,00	1.500.000.000	10,00	6.500.000.000	Dinas PUPR	Kab. Manggarai					
			1	03	10	2.01	05 Pembangunan Jalan	Panjang Jalan yang Dibangun	Km		98.927.101.047		101.533.991.094		74.650.493.320		74.650.493.320		74.650.493.320	0,00	424.412.572.101	Dinas PUPR	Kab. Manggarai					
			1	03	10	2.01	08 Rekonstruksi jalan	Panjang Jalan yang Direkonstruksi	Km	2,50	1.598.359.064	2,50	3.000.000.000	2,60	1.550.000.000	2,80	1.550.000.000	3,00	1.550.000.000	13,40	9.248.359.064	Dinas PUPR	Kab. Manggarai					
			1	03	10	2.01	09 Rehabilitasi jalan	Panjang Jalan yang Direhabilitasi	Km	42,37	32.573.478.576	42,37	28.918.784.071	42,37	23.776.588.053	42,37	23.776.588.053	42,37	23.776.588.053	211,85	132.822.026.806	Dinas PUPR	Kab. Manggarai					
			1	03	10	2.01	11 Pemeliharaan Rutin Jalan	Panjang Jalan yang Dilakukan Pemeliharaan Secara Rutin	Km	1,85	1.734.381.424	1,85	1.750.000.000	2,50	1.800.000.000	2,50	1.800.000.000	3,00	1.800.000.000	11,70	8.884.381.424	Dinas PUPR	Kab. Manggarai					
			1	03	10	2.01	12 pembangunan Jembatan	Panjang Jembatan yang Dibangun	m	80,00	22.580.850.000	80,00	25.177.468.270	80,00	15.883.101.203	80,00	15.883.101.203	80,00	15.883.101.203	400,00	95.407.621.879	Dinas PUPR	Kab. Manggarai					
1	03	10	2.01	19 Rehabilitasi jembatan	Panjang Jembatan yang Dilakukan Rehabilitasi	m	70,00	759.250.000	80,00	1.000.000.000	90,00	1.500.000.000	100,00	1.500.000.000	100,00	1.500.000.000	440,00	6.259.250.000	Dinas PUPR	Kab. Manggarai								
1	03	10	2.01	19 Pemeliharaan Rutin Jembatan	Panjang Jembatan yang Dilakukan Pemeliharaan Secara Rutin	m		-		1.000.000.000		1.000.000.000		1.000.000.000		1.000.000.000	0,00	4.000.000.000	Dinas PUPR	Kab. Manggarai								
1	03	10	2.01	26 Pembangunan Jembatan Gantung	Panjang Jembatan Gantung yang Dibangun	m	1,00	1.472.890.000	1,00	1.500.000.000	1,00	2.000.000.000	1,00	2.000.000.000	1,00	2.000.000.000	5,00	8.972.890.000	Dinas PUPR	Kab. Manggarai								
10	Menurunya Kemiskinan	bangunan dan penataan ruang	1	03	11	PROGRAM PENGEMBANGAN JASA KONSTRUKSI	Persentase tenaga operator/teknisi/analisis yang memiliki sertifikat kompetensi	Persen	25,00	38,00	517.711.300	53,00	536.275.336	68,00	402.206.502	83,00	402.206.502	95,00	555.898.998	95,00	2.414.298.638	Dinas PUPR	Kab. Manggarai					
			1	03	11	2.01	Penyelenggaraan Pelatihan Tenaga Terampil Konstruksi				327.711.300		336.000.000		242.206.502		242.206.502		435.898.998	0,00	1.584.023.302	Dinas PUPR	Kab. Manggarai					
			1	03	11	2.01	01 Penyajian Training Need Assessment (TNA) Pelatihan Tenaga Terampil Konstruksi	Jumlah Dokumen Perencanaan Pelatihan Tenaga Kerja Konstruksi Kualifikasi Jabatan Ahli	Dokumen		100.000.000		105.000.000		20.000.000		-		50.000.000	0,00	275.000.000	Dinas PUPR	Kab. Manggarai					

No.	Tujuan	Sasaran	Kode			Usuran/ Bidang Usuran/ Program/ Kegiatan/ Sub Kegiatan	Indikator Kinerja Utama / Indikator Kinerja	Indikator Kinerja Kegiatan / Sub Kegiatan	Satuan	Data Capaian pada	Capaian Kinerja Program dan Kerangka Pendanaan										Kondisi Kinerja pada akhir periode Rengstra Perangkat Daerah		Unit Kerja Perangkat Daerah	Lokasi						
											Tahun 2022		Tahun 2023		Tahun 2024		Tahun 2025		Tahun 2026											
											Target	Rp.	Target	Rp.	Target	Rp.	Target	Rp.	Target	Rp.										
1		Meningkatnya kualitas tata	1	03	11	2.01	02	Penyusunan Instruktur/Aesor/Penyelenggara Pelatihan	Jumlah Instruktur/Aesor/Pelaksana Pelatihan Tenaga Kerja Konstruksi Kualifikasi Jabatan Operator dan Teknisi atau Analis yang Disiapkan	Orang		50.000.000		52.000.000		25.000.000		20.000.000		50.000.000	0,00	197.000.000	Dinas PUPR	Kab. Manggarai						
								1	03	11	2.01	04	Pelaksanaan Pelatihan Tenaga Terampil Konstruksi	Jumlah Tenaga Kerja Konstruksi Kualifikasi Jabatan Operator dan Teknisi atau Analis yang Mengikuti Pelatihan	Orang		114.000.000		114.000.000		122.206.502		122.206.502		222.898.998	0,00	695.312.002	Dinas PUPR	Kab. Manggarai	
								1	03	11	2.01	06	Fasilitasi Sertifikasi Tenaga Terampil Konstruksi	Jumlah Tenaga Kerja Konstruksi Kualifikasi Jabatan Operator dan Teknisi atau Analis yang Tersertifikasi	Orang		13.711.300		15.000.000		25.000.000		50.000.000		63.000.000	0,00	166.711.300	Dinas PUPR	Kab. Manggarai	
								1	03	11	2.01	07	Pembinaan dan Peningkatan Kapasitas Kelembagaan Konstruksi	Jumlah Peserta yang Mengikuti Pembinaan dan Peningkatan Kapasitas Kelembagaan Konstruksi	Orang		50.000.000		50.000.000		50.000.000		50.000.000		50.000.000	0,00	250.000.000	Dinas PUPR	Kab. Manggarai	
								1	03	11	2.02		Penyelenggaraan Sistem Informasi Jasa Konstruksi Cakupan Daerah Kabupaten/Kota					70.000.000		75.275.336		65.000.000		65.000.000		65.000.000	0,00	340.275.336	Dinas PUPR	Kab. Manggarai
								1	03	11	2.02	03	Penyelenggaraan Pelatihan untuk Peningkatan Kapasitas Administrator SIPJAKI	Jumlah Orang yang Mengikuti Penyelenggaraan Pelatihan untuk Peningkatan Kapasitas Administrator SIPJAKI	Orang		10.000.000		10.275.336		10.000.000		10.000.000		10.000.000	0,00	50.275.336	Dinas PUPR	Kab. Manggarai	
								1	03	11	2.02	05	Penyusunan Data dan Informasi Potensi Risiko Investasi Infrastruktur	Jumlah Data dan Informasi Potensi Risiko Investasi Infrastruktur	Dokumen		10.000.000		15.000.000		10.000.000		10.000.000		10.000.000	0,00	55.000.000	Dinas PUPR	Kab. Manggarai	
								1	03	11	2.02	06	Penyusunan Data dan Informasi Tenaga Kerja dan Badan Usaha	Jumlah Data dan Informasi Tenaga Kerja dan Badan Usaha	Dokumen		25.000.000		25.000.000		25.000.000		25.000.000		25.000.000	0,00	125.000.000	Dinas PUPR	Kab. Manggarai	
								1	03	11	2.02	07	Penyusunan Data dan Informasi Ketersediaan/Penggunaan Material dan Peralatan	Jumlah Data dan Informasi Ketersediaan/Penggunaan Material dan Peralatan	Dokumen		25.000.000		25.000.000		20.000.000		20.000.000		20.000.000	0,00	110.000.000	Dinas PUPR	Kab. Manggarai	
								1	03	11	2.04		Pengawasan Tertib Usaha, Tertib Penyelenggaraan dan Tertib Pemanfaatan Jasa Konstruksi					120.000.000		125.000.000		95.000.000		95.000.000		55.000.000	0,00	490.000.000	Dinas PUPR	Kab. Manggarai
1	03	11	2.04	01	Penyusunan SOP/Pedoman Tertib Usaha, Tertib Penyelenggaraan, dan Tertib Pemanfaatan Jasa Konstruksi	Jumlah SOP/Pedoman Tertib Usaha, Tertib Penyelenggaraan, dan Tertib Pemanfaatan Jasa Konstruksi	Dokumen		50.000.000		50.000.000		20.000.000		20.000.000		-	0,00	140.000.000	Dinas PUPR	Kab. Manggarai									
1	03	11	2.04	02	Bimbingan Teknis tentang Tertib Usaha, Tertib Penyelenggaraan, dan Tertib Pemanfaatan Jasa Konstruksi	Jumlah Peserta yang Mengikuti Bimbingan Teknis Tentang Tertib Usaha, Tertib Penyelenggaraan, dan Tertib Pemanfaatan Jasa Konstruksi	Orang		20.000.000		20.000.000		20.000.000		20.000.000		-	0,00	80.000.000	Dinas PUPR	Kab. Manggarai									
1	03	11	2.04	03	Pengawasan dan Evaluasi Tertib Usaha, Tertib Penyelenggaraan, dan Tertib Pemanfaatan Jasa Konstruksi	Jumlah Dokumen Pengawasan dan Evaluasi Tertib Usaha, Tertib Penyelenggaraan, dan Tertib Pemanfaatan Jasa Konstruksi	Laporan		50.000.000		55.000.000		55.000.000		55.000.000		55.000.000	0,00	270.000.000	Dinas PUPR	Kab. Manggarai									
11	Menurunya Kemiskinan	Meningkatnya kualitas tata bangunan dan penataan ruang	1	03	12		<b>PROGRAM PENYELENGGARAAN PENATAAN RUANG</b>					3.083.569.100		3.222.008.097		2.416.505.983		2.416.505.983		2.416.505.983		13.555.095.146	Dinas PUPR	Kab. Manggarai						
							Presentase ketersediaan dokumen penyelenggaraan penataan ruang	Persen	5,00	14,00	1.963.539.100	36,00	1.067.633.311	50,00	800.724.983	55,00	800.724.983	64,00	800.724.983	64,00	800.724.983	64,00	5.433.347.360	Dinas PUPR	Kab. Manggarai					
							Presentase kawasan yang sesuai dengan RRTR (Rencana Rinci Tata Ruang)	Persen	6,00	7,00	1.120.030.000	11,00	1.154.374.786	15,00	865.781.000	19,00	865.781.000	22,00	865.781.000	22,00	865.781.000	22,00	865.781.000	22,00	4.871.747.786	Dinas PUPR	Kab. Manggarai			
							Presentase kecamatan yang memiliki dokumen RDTR (Rencana Detail Tata Ruang)	Persen	4,00	26,00		36,00	1.000.000.000	46,00	750.000.000	56,00	750.000.000	66,00	750.000.000	66,00	750.000.000	66,00	750.000.000	66,00	3.250.000.000	Dinas PUPR	Kab. Manggarai			
1			03	12	2.01		Penetapan Rencana Tata Ruang Wilayah (RTRW) dan Rencana Rinci Tata Ruang (RRTR) Kabupaten/Kota					2.154.374.786		2.622.008.097		2.154.374.786		2.118.637.180		2.154.374.786	0,00	11.203.769.635	Dinas PUPR	Kab. Manggarai						
1			03	12	2.01	01	Pelaksanaan Persetujuan Substansi, Evaluasi, Konsultasi Evaluasi dan Penetapan RTRW Kabupaten/Kota	Jumlah Dokumen Persetujuan Substansi, Evaluasi dan Penetapan RTRW Kabupaten/Kota	Dokumen		1.000.000.000		822.008.097		1.000.000.000		1.000.000.000		1.000.000.000	0,00	4.822.008.097	Dinas PUPR	Kab. Manggarai							
1			03	12	2.01	02	Pelaksanaan Persetujuan Substansi, Evaluasi, Konsultasi Evaluasi dan Penetapan RRTR Kabupaten/Kota	Jumlah Dokumen Persetujuan Substansi, Evaluasi dan Penetapan RRTR Kabupaten/Kota	Dokumen		1.154.374.786		1.800.000.000		1.154.374.786		1.118.637.180		1.154.374.786	0,00	6.381.761.538	Dinas PUPR	Kab. Manggarai							
1	03	12	2.03		Koordinasi dan Sinkronisasi Pemanfaatan Ruang Daerah Kabupaten/Kota					429.194.314		200.000.000		127.131.197		62.868.803		127.131.197	0,00	946.325.511	Dinas PUPR	Kab. Manggarai								

No.	Tujuan	Sasaran	Kode				Usuran/ Bidang Usuran/ Program/ Kegiatan/ Sub Kegiatan	Indikator Kinerja Utama / Indikator Kinerja	Indikator Kinerja Kegiatan / Sub Kegiatan	Satuan	Data Capaian pada	Capaian Kinerja Program dan Kerangka Pendanaan								Kondisi Kinerja pada akhir periode Rengstra Peranokat Daerah		Unit Kerja Perangkat Daerah Penanggungjawab	Lokasi		
												Tahun 2022		Tahun 2023		Tahun 2024		Tahun 2025		Tahun 2026				Target	Rp.
												Target	Rp.	Target	Rp.	Target	Rp.	Target	Rp.	Target	Rp.			Target	Rp.
1			1	03	12	2.03	02	Sistem Informasi Penataan Ruang		Jumlah Data dan Informasi yang Dihasilkan dari Sistem Informasi Penataan Ruang	Dokumen		429.194.314		200.000.000		127.131.197		62.868.803		127.131.197	0,00	946.325.511	Dinas PUPR	Kab. Manggarai
			1	03	12	2.04		<b>Koordinasi dan Sinkronisasi Pengendalian Pemanfaatan Ruang Daerah Kabupaten/Kota</b>					<b>500.000.000</b>		<b>400.000.000</b>		<b>135.000.000</b>		<b>235.000.000</b>		<b>135.000.000</b>	<b>0,00</b>	<b>1.405.000.000</b>	<b>Dinas PUPR</b>	<b>Kab. Manggarai</b>
			1	03	12	2.04	01	Koordinasi dan Sinkronisasi Pemberian Insentif dan Disinsentif Bidang Penataan Ruang		Jumlah Dokumen Koordinasi dan Sinkronisasi Pemberian Insentif dan Disinsentif Bidang Penataan Ruang	Dokumen		200.000.000		150.000.000		45.000.000		100.000.000		45.000.000	0,00	540.000.000	Dinas PUPR	Kab. Manggarai
			1	03	12	2.04	03	Operasionalisasi Tugas dan Fungsi Penyidik Pegawai Negeri Sipil (PPNS) Bidang Penataan Ruang		Jumlah kasus yang Ditangani Penyidik Pegawai Negeri Sipil (PPNS) Bidang Penataan Ruang	Kasus		100.000.000		100.000.000		50.000.000		35.000.000		50.000.000	0,00	335.000.000	Dinas PUPR	Kab. Manggarai
			1	03	12	2.04	04	Koordinasi Pelaksanaan Penataan Ruang		Jumlah Dokumen Koordinasi Pelaksanaan Penataan Ruang	Dokumen		200.000.000		150.000.000		40.000.000		100.000.000		40.000.000	0,00	530.000.000	Dinas PUPR	Kab. Manggarai